

Relatório de Resultados

14º Período Avaliatório

01 de abril de 2025 a 30 de junho de 2025



EKOS BRASIL

1 – INTRODUÇÃO

Este Relatório de Resultados visa demonstrar o desenvolvimento das atividades realizadas no Termo de Parceria (TP) 51/2021, firmado entre o Instituto Estadual de Florestas e o Instituto Ekos Brasil para apoio às ações de consolidação do Parque Estadual do Rio Doce, no período de 01 de abril de 2025 a 30 de junho de 2025, com o objetivo de verificar se os resultados pactuados para o período foram alcançados.

Em atendimento ao artigo 32 da Lei Estadual nº 23.081, de 2018 e ao artigo 48 do Decreto Estadual nº 47.554, de 2018, será apresentado, neste Relatório, o comparativo entre as metas propostas e os resultados alcançados, acompanhado de informações relevantes acerca da execução e de propostas de ação para solução dos problemas enfrentados na condução das atividades. Os comprovantes de regularidade fiscal, trabalhista e previdenciária da OSCIP serão apresentados junto ao Relatório Financeiro do 14º Período Avaliatório (PA), conforme acordado com a Supervisão do Termo de Parceria.

Conforme acordado com a Comissão Avaliadora, serão apresentados somente os indicadores e produtos previstos para o Período Avaliatório em análise. Além disso, foram relatadas demais atividades de apoio às ações de consolidação do Parque Estadual do Rio Doce realizadas pela equipe do Termo de Parceria, incluindo as que não estão diretamente vinculadas aos produtos e indicadores do TP.

2 – COMPARATIVO ENTRE AS METAS PREVISTAS E REALIZADAS

QUADRO 1 – COMPARATIVO ENTRE AS METAS PREVISTAS E REALIZADAS

Área Temática	Indicador	Peso (%)	Metas	Resultados
			14º Período Avaliatório 01/04/25 a 30/06/25	
1 Operação e Manutenção do PERD	1.2 Percentual de Projetos de Arquitetura e Engenharia elaborados em relação ao demandado	20	-----	-----
3 Uso Público	3.1 Percentual de estruturas de apoio ao uso público implantadas	30	100%	100%
4 Fortalecimento da Comunicação	4.1 Número de atividades para aumentar a visibilidade do PERD	15	14	70

Área Temática	01 OPERAÇÃO E MANUTENÇÃO DO PERD
Indicador	1.2 Percentual de Projetos de Arquitetura e Engenharia elaborados em relação ao demandado
Meta	----
Resultado	----

O Indicador 1.2. Percentual de Projetos de Arquitetura e Engenharia elaborados em relação ao demandado tem como objetivo elaborar projetos de arquitetura e engenharia para áreas específicas do Parque, conforme demandados pelo IEF. Embora para o presente Período Avaliatório não esteja previsto no 2º Termo Aditivo a entrega de projetos de arquitetura e engenharia demandados previamente pelo IEF, o cronograma inicialmente aprovado pelo IEF foi adequado em março/2025 e a nova data estabelecida para a entrega dos projetos da Prainha do PERD foi atualizada para 30/04/2025, conforme indicada no Ofício IEF/COMISSÃO TP 51/2021 nº. 6/2025, enviado pelo IEF ao EKOS na data de 25/03/2025.

Porém, devido a necessidade de maior tempo de análise e avaliação técnica dos projetos da Prainha, em especial do projeto conceitual, por parte da equipe da DAF/IEF, o cronograma de atividades foi revisado e o prazo para finalização e entrega do projeto da Prainha do PERD foi alterado para o dia 22/08/2025, conforme ofício enviado ao IEF na data de 30/06/2025.

Cabe ressaltar que durante as reuniões de monitoramento do Termo de Parceria e durante as reuniões técnicas do projeto o IEF foi comunicado da necessidade de revisão do cronograma de atividades, devido ao motivo supracitado.

Dessa forma, solicita-se a desconsideração da data de 30/04/2025 para entrega dos projetos da Prainha do PERD, a qual passa a ser dia 22/08/2025.

Área Temática	03 Uso Público
Indicador	3.1 Percentual de estruturas de apoio ao uso público implantadas
Meta	100%
Resultado	100%

O Indicador 3.1 Percentual de estruturas de apoio ao uso público implantadas tem como objetivo mensurar o cumprimento das demandas de implantação de estruturas de uso público na Unidade de Conservação, verificando a proporção de trabalhos realizados em relação ao que foi demandado e planejado.

O indicador é medido a partir de demandas provenientes do OEP (IEF) com entregas finais previstas dentro do PA ou anteriores a ele. Conforme cronograma do 2º Termo Aditivo do Termo de Parceria, não havia demandas com entregas finais planejadas/previstas para o 13º PA ou anterior a ele. Desta forma, o indicador é considerado plenamente atendido.

Registram-se a seguir as atividades desenvolvidas no período que integram o escopo do Indicador 3.1, a serem avaliadas em períodos avaliatórios futuros: Implantação das Placas de Sinalização do PERD (Bloco 1); e a Implantação das medidas de segurança previstas nos Projetos de Segurança Contra Incêndio e Pânico (PSCIP) do PERD.

Implantação das Placas de Sinalização do PERD (Bloco 1)

Em 16 de abril de 2025 foi publicado no site do Instituto Ekos Brasil o Termo de Referência e Edital de Seleção Pública 04/2025 para contratação de serviços especializados para confecção de placas; revitalização e confecção de suportes; e implantação de placas de sinalização no Parque Estadual do Rio Doce (Bloco 1).

O Edital abarcou a implantação completa de placas de sinalização ao longo da estrada da península do Parque, nas entradas de trilhas localizadas na Península, assim como em pontos estratégicos em outras localidades da unidade de conservação.

Durante o mês de maio de 2025 a equipe do Termo de Parceria avaliou as propostas técnicas e comerciais recebidas e, em 09 de junho de 2025 o Edital foi encerrado, com

a divulgação da proponente vencedora da Seleção Pública: Abet Projetos Turísticos LTDA-EPP (CNPJ 22.358.831/0001-72).

O contrato de prestação de serviços entre o Instituto Ekos Brasil e a Abet Projetos Turísticos foi assinado em 18 de junho de 2025. A reunião de kick-off para planejamento e início dos trabalhos ocorrerá em 01 de julho de 2025. O prazo de execução das atividades é de 120 (cento e vinte) dias a partir da reunião inicial. A previsão para finalização dos trabalhos, com a implantação completa das placas de sinalização, é 28 de outubro de 2025.

Implantação das medidas de segurança previstas nos Projetos de Segurança Contra Incêndio e Pânico (PSCIP) do PERD

Atendendo ao escopo do Indicador 1.2 Percentual de projetos de arquitetura e engenharia elaborados em relação ao demandado e conforme solicitado pelo IEF na data de 02/04/2024 (por e-mail) os Projetos de Segurança Contra Incêndio e Pânico (PSCIP), abrangendo sete edificações localizadas no Parque Estadual do Rio Doce, foram elaborados e protocolados no Corpo de Bombeiros Militar de Minas Gerais (CBMMG) em agosto/2024.

Os projetos elaborados foram submetidos à análise da equipe técnica da DAF/IEF. Após avaliação e reuniões técnicas com as equipes envolvidas os projetos foram devidamente aprovados, conforme Análise IEF/DAF - INFRA Nº 16/2025 DE 01/04/2025 (ENVIADA AO EKOS EM 02/04/2025) E ANÁLISE IEF/DAF - INFRA Nº 38/2025 DE 27/06/2025 (ENVIADA AO EKOS EM 01/07/2025).

Dentre os projetos elaborados das edificações do PERD destaca-se que o projeto técnico do Restaurante, o qual foi devidamente aprovado pelo Corpo de Bombeiros em 11 de junho de 2025, está liberado para implantação das medidas de segurança propostas. Os demais projetos das edificações não necessitam de aprovação prévia do CBMMG, pois estas não se enquadram para fins de obtenção de Auto de Vistoria do Corpo de Bombeiros (AVCB) e sim para obtenção de Certificado de Licença do Corpo de Bombeiros (CLCB), exceto a Casa de Tábuas que, por ser um bem tombado, se enquadra para fins

de obtenção de AVCB. Porém, não há necessidade de aprovação prévia do projeto pelo CBMMG.

Desta forma, atendendo ao escopo do Indicador *3.1 Percentual de estruturas de apoio ao uso público implantadas*, e conforme e-mail enviado pelo IEF em 14/05/2025 (ratificando a necessidade de execução das melhorias apontadas nos projetos) em junho de 2025 a equipe do Termo de Parceria iniciou a elaboração do Termo de Referência e Edital de Seleção Pública 05/2025 para contratação de pessoa jurídica legalmente constituída para implantação das medidas de segurança previstas nos Projetos de Segurança Contra Incêndio e Pânico, protocolados no Corpo de Bombeiros Militar de Minas Gerais (CBMMG), abrangendo sete edificações localizadas no Parque Estadual do Rio Doce. O Edital 05/2025 foi publicado em 08 de julho de 2025.

O término da implantação das medidas de segurança indicadas nos projetos está previsto para o 16º Período Avaliatório, conforme cronograma inicialmente apresentado pela OSCIP em 10 de setembro de 2024 (SEI 98021676) e aprovado pelo IEF em 24/09/2024 por meio do documento **Memorando IEF/COMISSÃO TP 51/2021.nº 14/2024** (juntado ao processo SEI 98021606)

Dessa forma, a avaliação quanto ao cumprimento do indicador 3.1 (referente à implantação das medidas de segurança indicadas no PSCIP) será realizada somente no 16º Período Avaliatório.

Área Temática	04 Fortalecimento da Comunicação
Indicador	4.1. Número de atividades para aumentar a visibilidade do PERD
Meta	14
Resultado	70

Neste PA houve a continuidade de desenvolvimento das ações de visibilidade do PERD, sempre seguindo o Plano de Comunicação e Marketing, além da continuidade na assistência como assessoria de imprensa, atendendo as demandas da gestão que ocorrem de forma espontânea. Alguns exemplos dessas demandas são as artes gráficas

para os eventos Romaria Ecológica e para reunião de Sítiantes do Entorno do PERD, além das trilhas guiadas na Semana Santa. Houve também a continuidade neste período do empenho na organização e backup dos arquivos de acervo do Parque.

Especificamente sobre o indicador, foram feitas 67 postagens entre conjuntas e nativas, que juntas somaram 15.672 curtidas na rede social. Esse número demonstra que o caminho escolhido pela estética da nova marca e (painel central do Instagram) do Parque tem trazido efeitos positivos, pois mostra o crescimento contínuo de curtidas e interações. Além disso, apresenta-se que foram feitos 513 stories nesse PA, e que apesar de tal atividade não ser mensurada por este indicador, essa ação mantém a conta ativa diariamente, o que inferimos que atraia novos seguidores.

Essas postagens tiveram um alcance de 847.062 visualizações do perfil do PERD, o que propiciou um aumento de 3.834 seguidores neste período, chegando a um total de 27.814, ou seja, 1.254 seguidores a mais de crescimento do que o PA passado. Este número vem crescendo a cada trimestre, mostrando que o empenho e efetividade dos esforços dedicados a esta ação trazem um resultado positivo de visibilidade ao PERD.

Dentro do espaço de tempo do 14º período avaliatório, foram disparados à imprensa dois releases que saíram em três veículos de comunicação diferentes (quadro 2).

Quadro 2 – Repercussão de releases disparados à imprensa

Data	Release disparado à imprensa	Matérias dos veículos que circularam o release
08/04/2025	CAPACITAÇÃO NO PROGRAMA DE PESQUISAS DA BIODIVERSIDADE	<ul style="list-style-type: none">• Socialyte
25/04/2025	SAMGe – Parque Estadual do Rio Doce	<ul style="list-style-type: none">• DiariodoAço• Noticiasilmaria

Elaborado pelos autores.

Além disso, o boletim informativo trimestral também foi enviado e distribuído nas redes sociais do PERD e seu mailing. Especificamente esse boletim, foram tratados os seguintes assuntos relevantes ao Parque: Protocolo de Monitoramento da

Biodiversidade; SAMGe; Prêmio PERD de fotografia criativa; posse do Conselho Consultivo; DuPERD; e Romaria Ecológica. Destaca-se que os temas abordados sempre possuem a intenção de fortalecer a imagem do PERD, o que é endereçado pelo Plano de Comunicação e Marketing.

Ao final do trimestre foram realizadas 70 ações de visibilidade, sendo: 67 postagens; um boletim informativo; e duas matérias. Os documentos comprobatórios podem ser consultados no Anexo 1.

3 – COMPARATIVO ENTRE OS PRODUTOS PREVISTOS E REALIZADOS

Quadro 3 – Comparativo entre os Produtos previstos e realizados

Área Temática	Produto	Peso (%)	Término Previsto (dd/mm/aaaa)	Término Realizado (dd/mm/aaaa)	Status
2	Fortalecimento da Gestão	2	31/07/2024	01/08/2024	Aprovado
		4	31/10/2024	31/10/2024	Aprovado
6	Sistema de Gestão do Parque Estadual do Rio Doce	6	31/05/2025	04/06/2025	Aprovado
		6	30/09/2025	-----	Não se aplica
6	Implantar Sistema de Videovigilância	2	22/12/2025	-----	Não se aplica
		3	31/03/2025	31/03/2025	Aprovado
7	Regularização Fundiária	4	30/06/2025	-----	Desconsideração de avaliação
		3	31/10/2025	-----	Não se aplica
8	Monitoramento da Conservação da Biodiversidade	5	30/04/2025	-----	Desconsideração de avaliação
		5	22/12/2025	-----	Não se aplica
8	Implantação de protocolo de monitoramento do estado da biodiversidade do PERD aos moldes do Programa Monitora do ICMBio	2	30/09/2024	30/09/2024	Aprovado
		2	31/12/2024	05/12/2024	Aprovado
8	Implantação de protocolo de monitoramento do estado da biodiversidade do PERD aos moldes do Programa Monitora do ICMBio	2	31/03/2025	26/03/2025	Aprovado
		2	30/04/2025	29/04/2025	Aprovado
8	Implantação de protocolo de monitoramento do estado da biodiversidade do PERD aos moldes do Programa Monitora do ICMBio	2	30/09/2025	---	Não se aplica
		2	22/12/2025	---	Não se aplica

3.1 – Detalhamento da realização dos produtos

Área Temática	02 Fortalecimento da Gestão
Produto	2.2 Sistema de Gestão do Parque Estadual do Rio Doce
Previsão de Término	31/05/2025
Término Realizado	04/06/2025
Status	Aprovado

Dentro do escopo da Área Temática 2 - Fortalecimento da Gestão, o Termo de Parceria propõe o desenvolvimento de um Sistema de Gestão do Parque Estadual do Rio Doce (Produto 2.2), ferramenta que deve produzir, sistematizar e priorizar informações relevantes para a tomada de decisão baseada em dados pela gestão do Parque. Conforme cronograma do 2º Termo Aditivo, a 3ª Entrega deste produto contempla o “Desenvolvimento do Sistema de Gestão do PERD”, materializada por meio da 2ª *Relatoria do Desenvolvimento do Sistema de Gestão*, com aprovação no 13º Período Avaliatório.

Conforme relatado no Relatório de Resultados do 13º PA, para viabilizar a 3ª Entrega do Produto, foram desenvolvidas atividades de migração da base de dados do PERD para o ambiente Microsoft, aperfeiçoamentos e melhorias nos processos de coleta e armazenamento de dados, assim como criação de painéis para disponibilização de informações em plataforma Power BI. Estas atividades foram desenvolvidas conjuntamente com a equipe técnica, administrativa e operacional do PERD, responsável pela coleta e organização dos dados de gestão da unidade de conservação.

Da mesma forma, a equipe de Gestão do PERD foi mobilizada em avaliações prévias, de forma que foram realizadas 4 reuniões (03 e 11 de fevereiro, 10 e 24 de abril de 2025), ao longo do desenvolvimento do trabalho para apresentação do Sistema Desenvolvido, conforme solicitado no 2º Termo Aditivo do Termo de Parceria.

A 3ª Entrega do produto ocorreu em 30 de abril de 2025. Nesta data, foram entregues à equipe IEF para avaliação: 2ª *Relatoria do Desenvolvimento do Sistema de Gestão do PERD*; e Diretório com planilhas/formulários para coleta e armazenamento de dados,

Painéis BI com disponibilização das informações, demais documentos relacionados aos parâmetros e indicadores desenvolvidos. Registra-se que o Desenvolvimento do Sistema observou o escopo alinhado em etapa anterior, de Estruturação do Sistema de Gestão, atendendo ao desenvolvimento dos parâmetros e indicadores acordados anteriormente.

Em 20 de maio de 2025 a equipe de Gestão do PERD fez a avaliação do produto recebido e solicitou revisões nos processos e parâmetros monitorados. Em 23 de maio de 2025 a equipe Ekos enviou considerações a respeito das solicitações realizadas, observando o escopo do produto, alinhamentos prévios e disponibilidade de tempo para reavaliação de processos. Em 29 de maio de 2025 a equipe Ekos entregou o produto revisado, juntamente com planilha de registro de todas as revisões e considerações realizadas. Em 04 de junho de 2025 o produto foi aprovado pela equipe de Gestão do PERD e IEF.

Registra-se ainda que, após aprovação da Entrega 3, a equipe Ekos iniciou a Entrega 4 do Sistema de Gestão do PERD, referente à Fase de Testes do Sistema pela equipe do PERD.

Durante a primeira semana do mês de junho todo o Sistema Desenvolvido foi devidamente migrado para a conta Microsoft da Gestão do PERD, assim como todos os links planilha-BI foram refeitos.

No dia 13 de junho a equipe Ekos fez uma reunião com a equipe técnica IEF responsável pelo Painel de Indicadores do Sistema para discussão e esclarecimentos de dúvidas a respeito do Painel já implementado, com o objetivo de otimizar os trabalhos para implementação do Sistema de Gestão do PERD.

Em 18 de junho de 2025 toda a equipe responsável pela coleta de dados foi devidamente informada a respeito da Fase de Testes do Sistema e recebeu os novos acessos às planilhas de dados aprimoradas. Entre os dias 23 e 25 de junho a equipe Ekos realizou reuniões individuais com os colaboradores responsáveis para apresentação do novo Sistema e esclarecimentos de dúvidas iniciais.

Em 25 de junho foi realizada uma reunião interna com o colaborador responsável pela comunicação do PERD para discussões e alinhamentos iniciais sobre o design do Sistema de Gestão. Durante a Fase de Testes, uma proposta de design será apresentada à equipe PERD/IEF para validação e posterior aplicação no Sistema.

Ainda, durante o mês de junho, foi iniciada a consolidação dos Painéis BI desenvolvidos por Processo de Gestão, de maneira a otimizar a publicação do Sistema.

As evidências podem ser consultadas no Anexo 2 deste relatório.

Área Temática	06 Fortalecimento da Proteção do PERD
Produto	6.1 Implantar Sistema de Videovigilância
Previsão de Término	30/06/2025
Término Realizado	-
Status	Solicita-se desconsideração de avaliação

Para o 14º PA era esperado que a segunda entrega do produto 6.1. Implantar Sistema de Videovigilância, especificamente a entrega Videovigilância patrimonial com foco na prevenção de furtos e vandalismo nas benfeitorias e equipamentos do PERD, fosse cumprida até o dia 30 de junho de 2025. No entanto, a instalação das câmeras está em andamento e deverá ser finalizada até o fim de julho.

O processo de contratação desta entrega foi iniciado em 27 de janeiro de 2025, com a publicação do Edital nº 01/2025. Naquela oportunidade, foi recebida apenas uma proposta, cuja análise evidenciou que os critérios do edital não estavam suficientemente claros. Em alinhamento com o IEF, decidiu-se pelo cancelamento do certame em 19 de fevereiro de 2025.

Após revisão do Termo de Referência e do Edital pelo IEF, Instituto Ekos Brasil e assessoria jurídica, o processo foi republicado em 1º de abril de 2025, sob o Edital nº

02/2025. O certame foi conduzido conforme o Regulamento de Compras e Contratações (RCC).

O prazo inicial para envio das propostas do edital 02/2025 encerrou-se em 10 de abril de 2025, sendo recebidas duas propostas. Por ser necessário ao menos três propostas, o prazo foi prorrogado até o dia 21 de abril de 2025. Ao final do prazo, somente duas propostas das proponentes foram recebidas, e as duas com inadequações, o que impedia de seguir para o processo de contratação. Diante desse cenário, em 25 de abril de 2025, foi comunicado formalmente ao IEF a inviabilidade de prosseguimento do certame e realizou-se, na mesma data, reunião com a Supervisão do Termo de Parceria. Na ocasião, validou-se a necessidade de retificação do edital e prorrogação do prazo, de modo a garantir maior clareza e viabilidade ao processo.

Em 29 de abril de 2025 foi publicada nota informativa no site do Instituto Ekos Brasil, comunicando que o edital retificado seria republicado em 6 de maio de 2025, o que foi devidamente cumprido. Considerando o não recebimento do número mínimo de propostas esperadas, o prazo foi novamente prorrogado por mais dez dias, encerrando-se em 25 de maio de 2025.

Após a finalização do prazo e a devida análise, apenas uma empresa atendeu plenamente aos requisitos técnicos e legais do edital, possibilitando a assinatura do contrato em 16 de junho de 2025. O cronograma apresentado pela contratada prevê a conclusão dos serviços até o dia 26 de julho de 2025, um processo relativamente rápido de implantação (cerca de 40 dias). No entanto, é preciso destacar que as tentativas de contratar um fornecedor que iniciaram em janeiro só foram concluídas em 16 de junho, o que impediu que o prazo inicialmente estipulado para entrega (30 de junho de 2025) fosse cumprido.

Ressalta-se que as sucessivas prorrogações e ajustes decorreram da dificuldade em identificar, no mercado, empresas que atendessem integralmente às exigências técnicas e legais do processo. Tal cenário reforça o rigor adotado pelo Instituto Ekos Brasil na

condução do certame, com o compromisso de assegurar a legalidade, a transparência e a adequada aplicação dos recursos públicos do Termo de Parceria.

Dessa forma, considerando o histórico exposto, solicitamos que a presente entrega seja desconsiderada deste período avaliatório e seja avaliada no próximo PA.

Área Temática	07 Regularização Fundiária
Produto	7.2 Regularização da Matrícula nº R.1-6.6897 em nome do IEF
Previsão de Término	30/04/2025
Término Realizado	-
Status	Solicita-se desconsideração de avaliação

No escopo da Área Temática 7 - Regularização Fundiária do PERD, o Termo de Parceria propõe a Regularização da Matrícula nº R.1-6.897 em nome do IEF (Produto 7.2). Registram-se a seguir as atividades e ações realizadas durante o 14º Período Avaliatório.

Conforme registrado no Relatório de Resultados do 13º PA, os pagamentos à Espaço Tecnologia e as atividades de Regularização Fundiária do PERD estavam suspensas desde o dia 01 de março de 2025.

Em 28 de abril de 2025, o IEF emitiu Análise Complementar a respeito da Prestação de Contas de 2023, a partir dos esclarecimentos apresentados pelo Instituto Ekos e proposta de revisão contratual da empresa Espaço (otimização de escopo, cancelamento de produtos e redução do valor global).

Em 16 de maio de 2025, foi realizada uma reunião entre Ekos e IEF para discussão a respeito da retomada dos trabalhos de regularização fundiária do PERD.

Na mesma data, 16 de maio de 2025, o IEF encaminhou ao Instituto Ekos a Nota Técnica com definições a respeito dos limites de propriedade ao sul do Parque e encaminhamentos necessários à continuidade dos trabalhos de Regularização da

Matrícula (Nota Técnica nº 14/IEF/GCARF - REGULARIZAÇÃO/2025 e anexos). A elaboração desta Nota Técnica pelo IEF demandou o envolvimento das equipes da Gerência de Compensação Ambiental e Regularização Fundiária, da Gerência de Criação e Manejo de Unidades de Conservação, além da própria Diretoria do IEF, por se tratar de decisão institucional a respeito dos limites da Matrícula nº R.1-6.897 em nome do IEF.

Adicionalmente, em 30/04/2025 o IEF encaminhou ao EKOS o documento **Memorando IEF/COMISSÃO TP 51/2021.nº 1/2025** (datado de 29/04/2025) formalizando o cancelamento das entregas relativas aos produtos 7.3 e 7.4, conforme informado anteriormente durante as reuniões técnicas, a saber:

7.3 – Segunda entrega - Primeira versão do Estudo de revisão de limites para ampliação do PERD e seus anexos.

7.3 – Terceira entrega - Relatoria do processo de consulta pública para revisão dos limites para ampliação do PERD.

7.3- Quarta entrega - Estudo de revisão de limites para ampliação do PERD, Mapa, poligonal e memorial dos limites propostos para o Parque, conforme ajuste realizado em função da consulta pública.

7.4 – Única entrega - Cadastro Fundiário das propriedades inseridas na proposta da revisão de limites para ampliação do PERD e ainda não regularizadas fundiariamente.

De tal forma que, em 23 de maio de 2025, as atividades de Regularização Fundiária do PERD foram retomadas com a Espaço Tecnologia, considerando os seguintes pontos:

- Exclusão das Entregas e Produtos relacionados à Proposta de Ampliação do PERD (Produtos 7.3 e 7.4).
- Redução do valor global do contrato, a partir da exclusão dos produtos/entregas supracitados, otimização do número de marcos de concreto e placas a serem instalados, e exclusão de despesas com custas cartoriais, hospedagem para as equipes de campo e fornecimento de embarcação (para execução de atividades ao longo dos Rios Doce e Piracicaba).

Registra-se que em 03 de junho de 2025 o IEF realizou reunião de tratativas iniciais com a empresa ArcelorMittal a respeito dos limites de sua propriedade (localizada ao Sul do Parque) com a propriedade do IEF/PERD.

Em 17 de junho de 2025 foi realizada reunião entre IEF, Ekos e Espaço Tecnologia para compartilhamento das tratativas em andamento com a empresa ArcelorMittal e discussão dos próximos passos necessários para a Regularização da Matrícula nº R.1-6.897 em nome do IEF, que dependem das ações em andamento com a empresa supracitada.

Em 26 de junho de 2025, Ekos e Espaço elaboraram proposta de cronograma com detalhamento das etapas e definições necessárias para a conclusão dos trabalhos de Regularização da Matrícula em nome do IEF. A proposta será apresentada ao IEF em reunião técnica agendada para 02 de julho de 2025.

A mobilização das equipes de campo não foi realizada até o presente momento, pois é necessário alinhar previamente com a equipe do IEF (GCARF/GCMUC) a localização da poligonal dos limites de propriedade do IEF ao Sul do Parque para instalação de marcos de concreto e rastreio dos pontos (vértices da poligonal limítrofe de propriedade).

Conforme previamente sinalizado no Relatório de Resultados do 13º PA e em Ofício enviado ao IEF em 12 de março de 2025 (EKOS 003/2025), o Instituto Ekos registra a necessidade de repactuação dos prazos relativos à elaboração do Produto 7.2 Regularização da Matrícula nº R.1-6.897 em nome do IEF, por meio da celebração de novo Termo Aditivo entre o Instituto Ekos Brasil e o Instituto Estadual de Florestas.

Devido ao contexto apresentado, solicita-se desconsideração da avaliação da Entrega 1 do Produto 7.2: Regularização da Matrícula nº R.1-6.897 em nome do IEF.

Área Temática	08 Monitoramento da Conservação da Biodiversidade
Produto	8.1 Implantação de protocolo de monitoramento do estado da biodiversidade do PERD aos moldes do Programa Monitora do ICMBio
Previsão de Término	30/04/2025
Término Realizado	29/04/2025
Status	Aprovado

Conforme relatado no último PA, entre os dias 14 e 23 de março de 2025, foi realizado no PERD o curso teórico-prático do Protocolo Básico – Componente Florestal, Subprograma Terrestre do Programa Monitora do ICMBio (Instituto Chico Mendes de Biodiversidade). A atividade teve duração de dez dias e contou com um intenso trabalho de campo, voltado especialmente à formação dos funcionários do PERD que, anualmente, realizarão o levantamento de dados desse protocolo. Sendo assim, a 4ª entrega refere-se ao relato do curso, que deveria ser aprovado até o dia 30 de abril de 2025.

Conforme destacado no relatório entregue, o curso foi cuidadosamente planejado, com uma logística bem-organizada que envolveu a aquisição de materiais, equipamentos e a articulação necessária para garantir a participação dos instrutores do ICMBio e também dos funcionários do PERD que irão conduzir a coleta de dados nos próximos anos.

As aquisições foram realizadas entre outubro de 2024 e março de 2025, sob coordenação das instituições parceiras e com o apoio dos servidores do ICMBio, quando havia dúvidas sobre os insumos. Todos os materiais foram entregues ao PERD dentro dos prazos definidos, contribuindo para o bom andamento das atividades. As três áreas destinadas à prática de campo foram previamente preparadas, com a abertura dos transectos exigidos pelo protocolo, conforme relatado no documento do 13º Período Avaliativo.

Os trâmites institucionais também foram devidamente observados. O curso foi cadastrado no SISBio (Sistema de Autorização e Informação em Biodiversidade), do ICMBio, para que garantisse a legalidade do trabalho realizado em UC. Além disso, foi emitido um memorando interno pelo IEF que autorizava o curso no PERD. Este memorando foi compartilhado com os participantes em formato PDF, por meio do grupo

de mensagens utilizado para comunicação do curso. Cópias impressas também foram disponibilizadas, permitindo o uso em campo, caso necessário.

Além disso, foram providenciadas passagens, hospedagem e alimentação para os instrutores. Também foi fornecido a todos os participantes hospedagem e alimentação para os dez dias de curso. Ao final, todos receberam o certificado de participação.

O trabalho conjunto entre as instituições envolvidas possibilitou a realização de uma capacitação teórica e prática de qualidade, conduzida por profissionais com experiência no Programa Monitora.

O relato completo desse processo formativo foi entregue pelo Instituto Ekos ao IEF em 17 de abril de 2025. Em 28 de abril o IEF retornou com algumas sugestões, as quais foram incorporadas ao documento no mesmo dia e o documento foi reenviado para análise do IEF. Em 29 de abril de 2025 o produto foi aprovado. As evidências podem ser consultadas no Anexo 3 deste relatório

4 – OUTRAS INFORMAÇÕES RELEVANTES ACERCA DAS EXECUÇÕES DO TRIMESTRE

4.1. Administrativo e Financeiro

4.1.1. Recursos Humanos

Em virtude do afastamento por motivo de saúde da colaboradora responsável pelo apoio aos serviços gerais na sede do PERD, identificou-se a necessidade de contratação de mais um profissional para suprir esta demanda e garantir a continuidade das atividades essenciais. Após autorização do Instituto Estadual de Florestas (IEF), o Instituto Ekos Brasil procedeu com a abertura do Processo Seletivo nº 30/2025, em 01 de abril de 2025, visando à contratação de um Auxiliar de Serviços Gerais.

Durante o mês de abril, a equipe responsável conduziu a triagem e análise dos seis currículos recebidos para a referida vaga. Em 16 de abril de 2025, foram realizadas entrevistas presenciais com dois candidatos selecionados na etapa de avaliação

curricular, com base nos critérios previamente estabelecidos no edital do processo seletivo.

Concluído o processo de seleção, o profissional aprovado foi formalmente contratado para o cargo de Auxiliar de Serviços Gerais, iniciando suas atividades no PERD em 05 de maio de 2025. A contratação visou assegurar a continuidade e a qualidade das rotinas operacionais, imprescindíveis para o bom funcionamento da unidade de conservação.

Ao término do 14º Período Avaliatório, em 30 de junho de 2025, o Termo de Parceria contava com um total de 23 colaboradores, sendo 21 contratados sob regime celetista, devidamente registrados pelo Instituto Ekos Brasil Filial, e 02 estatutários. Desse total, 16 profissionais estavam alocados na sede do Parque Estadual do Rio Doce (PERD) e 05 na sede administrativa do Instituto Ekos Brasil, distribuídos entre as diferentes áreas de gestão, conforme demonstrado no quadro a seguir.

Destaca-se, ainda, que mais de 70% do quadro funcional vinculado ao Termo de Parceria é composto por colaboradores residentes no entorno do PERD, reforçando o compromisso com a valorização da mão de obra local e o fortalecimento das relações com as comunidades do entorno.

Quadro 4 - Lista de Colaboradores com vínculo ao TP 51/2021 em 30 de junho de 2025

Nº	Cargo Previsto na Memória de Cálculo	Nome
1	Diretor Presidente	Ana Cristina M. B
2	Diretor Administrativo Financeiro	Isabel Cristina S.S
3	Gerente Geral de Contrato	Maria Cecília W. B
4	Gerente de Planejamento e Estratégia	Ulysses F. M
5	Coordenador Técnico	Lucas M. R
6	Coordenador Técnico	Marina A. S. T
7	Coordenador Administrativo Financeiro	Priscilla B. A
8	Analista Técnica	Carla Patrícia de S.
9	Analista de Comunicação	Lucas L. R
10	Analista Administrativo	Katia dos S.

11	Analista Técnico B.I	Inácio S.S
12	Biólogo Sênior	Vitor B. de O
13	Encarregado Serviço de Parque	João B. de M
14	Encarregado Serviço de Parque	Alexandre Wagner A. e S
15	Assistente Administrativo Junior	Natalia Fernanda M.de L
16	Assistente Administrativo Junior	Sara C. da S.
17	Pedreiro	Gessislei A. M.
18	Agente de Serviço de Parque	Elias Patrik da S.
19	Agente de Serviço de Parque	Ivanil Antônio de A.
20	Agente de Serviço de Parque	José P. dos R.
21	Agente de Serviço de Parque	Rafael M. de O. F.
22	Auxiliar de Serviços Gerais	Claudia S. N. P
23	Auxiliar de Serviços Gerais	Vânia M.

Informa-se, ainda, que o custo total com pessoal no decorrer deste 14º Período Avaliatório foi de R\$ 689.842,47 (seiscentos e oitenta e nove mil, oitocentos e quarenta e dois reais e quarenta e sete centavos). Este montante refere-se ao pagamento de salários e férias aos colaboradores vinculados ao Termo de Parceria, bem como ao cumprimento das respectivas obrigações trabalhistas e previdenciárias.

O valor inclui, ainda, o custeio de benefícios concedidos aos colaboradores, tais como vale-alimentação, vale-transporte, seguro de vida e assistência em saúde ocupacional, assegurando o cumprimento da legislação vigente e das boas práticas de gestão de pessoas adotadas pelo Instituto Ekos Brasil.

4.1.2. Aquisição de Materiais, Contratações e Bens Permanentes

No que tange à contratação de serviços e à aquisição de materiais, bens e equipamentos, o Instituto Ekos Brasil, por meio da execução do Termo de Parceria, adota como princípio norteador a observância da economicidade, primando pela utilização eficiente, racional e transparente dos recursos disponibilizados. Para assegurar o cumprimento desse princípio, todas as contratações e aquisições seguem

rigorosamente as diretrizes e procedimentos estabelecidos no Regulamento de Compras e Contratações (RCC) do Instituto Ekos Brasil.

Durante o 14º Período Avaliatório, foi conduzido um processo criterioso de pesquisa e consulta a diversos fornecedores e parceiros, com especial atenção à valorização do comércio local e regional. Como resultado, aproximadamente 90 orçamentos foram formalmente recebidos e analisados, possibilitando a conclusão de 35 processos de compras e contratações de serviços, todos devidamente instruídos e aprovados em conformidade com o RCC.

As contratações e aquisições realizadas atenderam a uma ampla variedade de demandas, abrangendo, entre outras, as seguintes áreas: fornecimento de uniformes; manutenção de veículos; aquisição de itens para as atividades do monitora; ampliação da rede e infraestrutura de internet; contratação de serviços veterinários para atendimento a Romaria do PERD; aquisição de materiais de limpeza; renovação de licença do software Corel; aquisição de insumos e materiais para a manutenção do Parque Estadual do Rio Doce (PERD); insumos específicos para o Viveiro do PERD; além da contratação de serviços de transporte, hospedagem, alimentação e aquisição de equipamentos de informática.

Todas as ações de compras e contratações visaram garantir a continuidade e a qualidade das atividades de gestão e conservação do PERD, sempre com foco na responsabilidade social, ambiental e na correta aplicação dos recursos públicos.

A Figura 1 apresenta as aquisições e contratações concluídas no 14º trimestre e a Figura 2 apresenta as aquisições de bens permanentes.

Figura 1. Aquisições e Contratações do 14º Período Avaliatório.

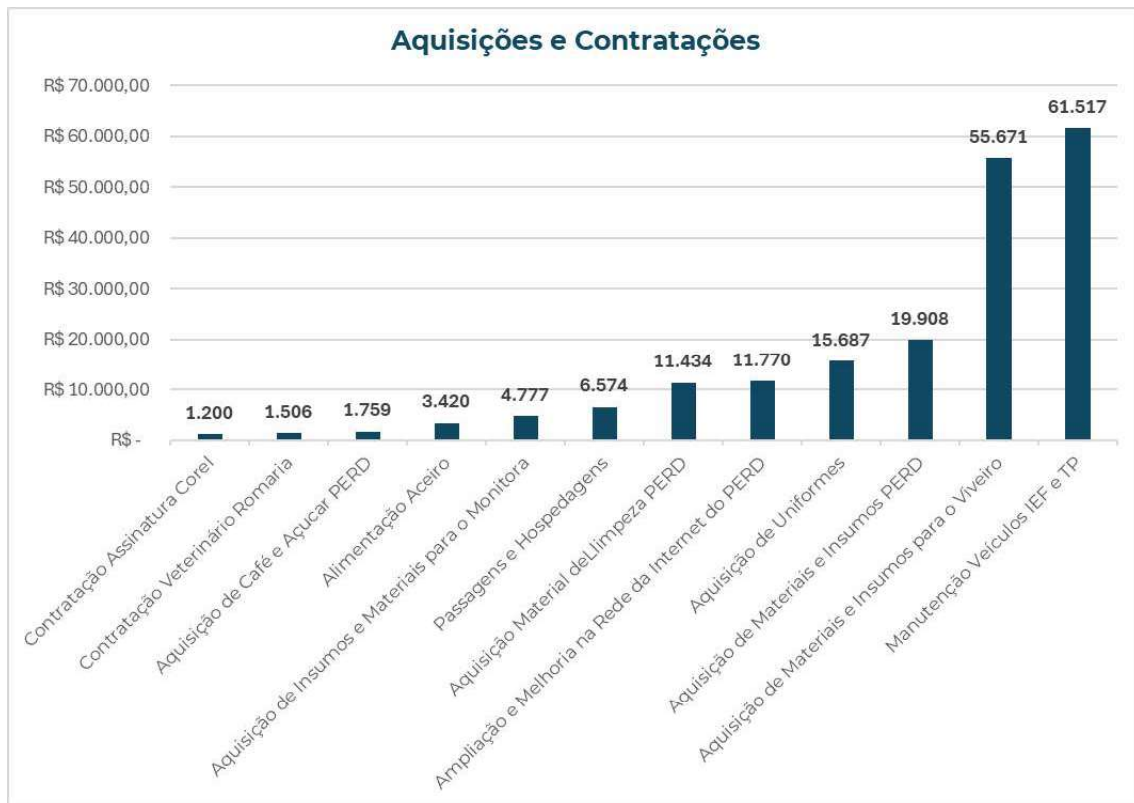



Figura 2. Aquisições de Bens Permanentes do 14º Período Avaliatório



As aquisições e contratações somaram o total de **R\$ 195.222,97** e as aquisições de bens permanentes somaram o total de **R\$ 116.343,36**.

Aquisições e Contratações Relevantes no 14º Período Avaliatório

Durante este 14º Período Avaliatório, diversas aquisições e contratações foram realizadas com o objetivo de atender às demandas operacionais, técnicas e estruturais do Parque Estadual do Rio Doce (PERD) e garantir a continuidade e a qualidade da gestão da unidade de conservação.

a) Aquisição de Estação Meteorológica Portátil para Atender Demandas do IEF – PERD

Evidencia-se, neste período, a aquisição de uma estação meteorológica portátil destinada a atender as demandas do Instituto Estadual de Florestas (IEF) no âmbito do PERD, especialmente no que se refere à execução de queimadas controladas (queima prescrita) como prática de manejo ambiental e prevenção de incêndios florestais.

A realização segura e eficiente das queimadas controladas exige o monitoramento preciso e em tempo real de variáveis meteorológicas, em conformidade com as normativas ambientais vigentes e os protocolos técnicos de segurança operacional. Nesse contexto, a aquisição do referido equipamento foi fundamental para possibilitar medições instantâneas e localizadas de parâmetros como temperatura do ar, umidade relativa, velocidade e direção do vento — informações essenciais para avaliar as condições de ignição, propagação e controle do fogo.

A estação meteorológica portátil proporciona uma análise microclimática detalhada do ambiente de operação, subsidiando decisões estratégicas sobre o início, interrupção ou continuidade das queimadas prescritas. Além de mitigar riscos de escape do fogo, o equipamento assegura maior eficiência, segurança e conformidade legal, atendendo também aos requisitos de registro e rastreabilidade das condições ambientais, conforme exigido pelos órgãos fiscalizadores.

b) Aquisição de Insumos para Reestruturação do Viveiro do PERD

Também durante este período, foi realizada a aquisição de insumos destinados à reestruturação e manutenção do Viveiro do PERD. Todo o planejamento de compras —

incluindo a seleção dos itens, suas descrições técnicas, justificativas e quantidades — foi elaborado pelo Biólogo Sênior vinculado ao Termo de Parceria, com base nas necessidades identificadas para a conclusão do Produto 9.1, bem como para garantir o pleno funcionamento do viveiro até o final do Termo de Parceria.

c) Aquisição de Placas de MDF e Acessórios para Manutenção de Armários nas Casas Funcionais

Foi realizada, ainda, a aquisição de placas de MDF e acessórios para viabilizar a manutenção dos armários das duas casas funcionais do PERD. Os imóveis, construídos na década de 1980, apresentam armários em alvenaria que, ao longo dos anos, sofreram deterioração estrutural significativa devido à umidade elevada do local, resultando no surgimento de mofo e na conseqüente inutilização de alguns móveis.

Após avaliação técnica conjunta entre a equipe de manutenção, a gestão do Parque e a Supervisão Regional, constatou-se a necessidade de intervenção para a recuperação desses armários, muitos dos quais se encontram em avançado estado de degradação. Optou-se, sempre que possível, pelo reaproveitamento de partes em madeira ainda preservadas, adotando-se, assim, medidas alinhadas ao princípio da economicidade. A manutenção será executada com mão de obra própria do PERD.

d) Aquisição de Notebook e Acessórios para Atender Demandas de Geoprocessamento e Análise do CAR

Considerando as crescentes demandas técnicas relacionadas a geoprocessamento e à análise do Cadastro Ambiental Rural (CAR) no âmbito da gestão da unidade de conservação, foi realizada a aquisição de um notebook com configuração adequada para atender a tais necessidades.

Os equipamentos anteriormente disponíveis apresentavam severas limitações de hardware, comprometendo a execução de tarefas essenciais, como o uso de softwares especializados (QGIS, ArcGIS, AutoCAD, entre outros), análise de dados espaciais e planejamento territorial. A nova aquisição permitirá maior agilidade, eficiência e

precisão na execução dessas atividades, fortalecendo a capacidade técnica da equipe do PERD.

e) Aquisição de Serviços e Materiais para Melhoria da Rede de Internet no Centro de Pesquisas, Laboratórios e Demais Instalações

Diante das recorrentes instabilidades e da baixa performance da rede de internet nas instalações do Centro de Pesquisas, Laboratórios, Sala de Reuniões (PELD), Casa Funcional e Base Administrativa do PERD, identificou-se a necessidade de adequações na infraestrutura de rede e aquisição de equipamentos específicos.

A crescente utilização desses espaços pela equipe de gestão, associada à realização de treinamentos, reuniões e atividades administrativas, exigiu uma estrutura mais robusta e estável para garantir conectividade adequada. Além disso, a destruição frequente de cabos por maritacas evidenciou a necessidade de substituição do cabeamento por materiais mais resistentes e apropriados às condições ambientais locais. As melhorias visam assegurar continuidade e qualidade aos serviços de internet, evitando prejuízos às rotinas técnicas e administrativas.

f) Aquisição de Tablets para Monitoramento da Visitação nas Portarias do PERD

No âmbito do desenvolvimento do Produto 2.2 – Sistema de Gestão do PERD, procedeu-se à aquisição de quatro tablets, equipamentos essenciais para aprimorar o monitoramento e a coleta de dados de visitação nas Portarias do Parque (Portaria Principal, Macuco, Salão Dourado e Ponte Perdida).

A implementação de formulários digitais para registro de informações dos visitantes contribui para a padronização, agilidade e segurança no manejo dos dados, além de proporcionar uma gestão mais eficiente e integrada das informações relacionadas à visitação pública. A aquisição dos tablets assegura que os colaboradores envolvidos nas atividades de controle e monitoramento disponham das ferramentas adequadas para o desempenho de suas funções.

Pagamentos Relevantes no 14º Período Avaliatório

Durante o presente período avaliatório, destaca-se a realização de pagamentos no valor total de **R\$ 229.900,00** destinados à execução de serviços especializados voltados à **Regularização Fundiária** do Parque Estadual do Rio Doce (PERD), conforme descrito a seguir:

a) Produto 2 – Refinamento Administrativo dos Limites do PERD

Elaboração do Relatório Técnico sobre os Limites do PERD e respectiva Nota Técnica, como parcela final deste produto. Valor: R\$ 45.500,00

b) Produto 3 – Regularização da Matrícula R1-6.897 em nome do Instituto Estadual de Florestas (IEF)

Este produto contemplou o recobrimento aéreo da poligonal dos limites do PERD (parcela final) e a instalação de 59 placas personalizadas de demarcação de limites do parque. Valor total: R\$ 40.000,00 (recobrimento) + R\$ 94.400,00 (instalação de placas) = R\$ 134.400,00

c) Produtos 4 e 5 – Estudo de Revisão dos Limites do PERD

Elaboração da Nota Técnica com Análise Preliminar das Áreas com Potencial de Ampliação dos Limites do Parque.

Valor: R\$ 50.000,00

Durante o mesmo período, também foram executados pagamentos relacionados à elaboração de **projetos arquitetônicos e de engenharia** voltados à melhoria da infraestrutura do Parque, conforme detalhado abaixo:

a) Desenvolvimento de Projetos para **Reforma do Alojamento** do Centro de Treinamento do PERD

Valor total da Nota Fiscal: **R\$ 80.311,09** (inclusos impostos)

Evento: Entrega da parcela inicial dos projetos (Parcela 01/07)

b) Desenvolvimento de Projetos para Requalificação da “Prainha” da Lagoa do Bispo – PERD

Valor total da Nota Fiscal: **R\$ 71.782,53** (inclusos impostos)

Evento: Entrega do Anteprojeto da Prainha do PERD (Parcela 04/07)

Ainda neste período avaliatório, destaca-se o pagamento referente à **aquisição de uma embarcação motorizada em alumínio**, realizada por meio do Edital nº 03/2024, no valor de **R\$ 93.000,00**. A embarcação foi devidamente entregue no dia 14 de maio de 2025 e integra as ações estratégicas voltadas à ampliação e qualificação da infraestrutura do Parque Estadual do Rio Doce (PERD).

A aquisição desta embarcação visa garantir condições adequadas para a execução das atividades de vigilância ambiental, monitoramento e deslocamento das equipes técnicas e de fiscalização que atuam na proteção da unidade de conservação. A embarcação permitirá o acesso seguro e eficiente a trilhas e corpos hídricos interligados dentro do parque, facilitando a cobertura de áreas remotas e de difícil acesso, especialmente nas regiões sul e central.

Com este novo recurso, será possível promover deslocamentos ágeis até pontos estratégicos, além de otimizar a conexão entre as trilhas de monitoramento, ampliando o alcance e a efetividade das ações de supervisão e fiscalização ambiental nas áreas protegidas do PERD.

Adicionalmente, a embarcação contribuirá para proporcionar transporte seguro e eficiente às equipes técnicas, servidores das diretorias e supervisões, além de especialistas e visitantes envolvidos em visitas técnicas, ações de campo e acompanhamento de projetos. Essa melhoria na infraestrutura logística fortalecerá o atendimento das demandas institucionais, assegurando suporte adequado às ações de gestão, conservação e proteção ambiental do Parque Estadual do Rio Doce.

4.1.3. Processos Administrativos

Durante o 14º Período Avaliatório, foram gerados um total de 266 (duzentos e sessenta e seis) processos administrativos, abrangendo as diversas demandas operacionais e de gestão vinculadas à execução do Termo de Parceria no âmbito do Parque Estadual do Rio Doce (PERD).

Cabe ressaltar que, para cada processo de compras, são elaborados, em média, no mínimo 10 (dez) documentos, entre os quais se incluem: e-mails, formulários de solicitação, mapas de cotação, orçamentos de fornecedores, autorizações de fornecimento, notas fiscais, boletos bancários e respectivos comprovantes de pagamento. Cada conjunto documental é devidamente organizado, reunido e convertido em um único arquivo digital no formato “.pdf”, sendo nomeado de acordo com a ordem cronológica e os padrões internos de arquivamento. Estima-se que, ao longo deste período, tenham sido digitalizados mais de 2.700 (dois mil e setecentos) documentos administrativos, evidenciando o volume e a complexidade da gestão documental.

O processo de compras é conduzido de forma contínua, acompanhando a dinâmica da execução do Termo de Parceria e observando rigorosamente os princípios e diretrizes estabelecidos no Regulamento de Compras e Contratações (RCC) do Instituto Ekos Brasil. Desde a fase inicial de solicitação e cotação até a formalização do pedido junto ao fornecedor e o monitoramento das entregas, todas as etapas são gerenciadas pela equipe administrativa do Termo de Parceria, assegurando o cumprimento dos prazos, a entrega dos produtos e serviços contratados e o atendimento aos indicadores pactuados com o Órgão Executor Parceiro (OEP/IEF).

No mesmo período, foram encaminhadas ao Instituto Estadual de Florestas (IEF), por meio do Sistema Eletrônico de Informações (SEI), todas as readequações dos processos administrativos referentes ao 11º Período Avaliatório, abrangendo o período de julho a setembro de 2024. Essas readequações visaram assegurar a conformidade documental, atender às exigências técnicas e legais e garantir a transparência e a rastreabilidade da execução financeira e administrativa do Termo de Parceria.

4.1.4. Relatório Financeiro

Comunica-se que, durante o presente 14º Período Avaliatório, foi realizado o repasse correspondente à 12ª parcela, no valor de R\$ 1.831.398,93, creditado na conta corrente específica do Termo de Parceria em 18 de junho de 2025.

Informa-se, ainda, que o saldo da conta corrente (C/C) do Termo de Parceria, conforme demonstrado na Tabela 2 – Resumo das Movimentações Financeiras no Período em Regime de Caixa, encerrou o período com saldo positivo de R\$ 0,18. Este saldo residual se deve ao fato de que o Instituto Ekos Brasil mantém praticamente a totalidade dos recursos disponíveis alocados em produtos de renda fixa com liquidez diária, especificamente CDB-DI e Trust.

Considerando o saldo acumulado nos extratos das aplicações financeiras, no montante de R\$ 3.747.047,17, o saldo financeiro total do Termo de Parceria na data de 30 de junho de 2025 foi de R\$ 3.747.047,35.

Cumprе ressaltar, ainda, que na Tabela 1 – no quadro “Distribuição Gerencial dos Recursos” encontram-se provisionados valores de pessoal no montante de R\$ 675.345,94, bem como recursos comprometidos na ordem de R\$ 486.904,71. Diante disso, o saldo contábil remanescente é de R\$ 1.897.203,65.

Cabe destacar, ainda, que o saldo aplicado no CDB-DI do Banco Itaú gerou, durante este Período Avaliatório rendimentos financeiros no valor de R\$ 74.303,91. Este montante foi integralmente transferido para a Conta de Reserva de Recurso do Termo de Parceria, em conformidade com as diretrizes financeiras e normativas aplicáveis.

No mesmo período, a Conta de Reserva de Recurso registrou rendimentos adicionais no valor de R\$ 23.305,34, os quais permaneceram aplicados nesta conta, reforçando o fundo de reserva.

Ademais, o valor total de R\$ 2.487,81 na conta de Reserva de Recursos, conforme indicado na Tabela 1 – “Movimentação da Conta de Reserva de Recursos”, refere-se ao IRRF sobre resgate automático, vencimento da aplicação do CDB, o qual foi debitado automaticamente pela instituição bancária no período entre janeiro e junho de 2025.

Ao final do 14º Período Avaliatório, o saldo acumulado na Conta de Reserva de Recurso totalizou R\$ 769.681,42, evidenciando a solidez e a adequada gestão financeira do Termo de Parceria.

Termo de Parceria nº51/2021 - celebrado entre o Instituto Elos Brasil e IEF - Instituto Estadual de Florestas
14º Relatório Financeiro

Tabela 1 - Resumo das Movimentações Financeiras no Período em Regime de Caixa

	jan/25	fev/25	mar/25	abr/25	mai/25	jun/25	jul/25	ago/25	set/25	out/25	nov/25	dez/25
(T) Transporte de Saldo Financeiro Anterior	4.845.633,71	4.147.132,64	3.776.978,35	3.454.133,00	2.988.332,83	2.634.918,15	3.747.047,35	3.747.047,35	3.747.047,35	3.747.047,35	3.747.047,35	3.747.047,35
(E) Total de Entradas de Recursos	38.975,92	32.630,40	29.909,71	27.664,28	17.996,98	1.853.219,13	-	-	-	-	-	-
(S) Total de Saídas de Recursos	335.481,25	402.774,69	352.755,06	492.859,43	371.416,66	741.689,53	-	-	-	-	-	-
(SF) Saldo Financeiro Apurado (T+E-S)	4.147.132,04	3.776.978,35	3.454.132,00	2.988.337,83	2.634.918,15	3.747.047,35	3.747.047,35	3.747.047,35	3.747.047,35	3.747.047,35	3.747.047,35	3.747.047,35

Distribuição Orçamental dos Recursos	
(PP) Provisionsamentos de Pessoal	675.545,54
(C) Recursos Comprometidos	488.964,71
(AR) Adiantamento de Recursos de Repasse Anterior	687.593,65
(SR) Saldo Remanescente (SF-PP-C-AR)	1.907.203,63
(SF) Saldo Financeiro (Somatório)	3.747.047,35

Composição do Saldo Financeiro (SF)	
Saldo Extrato CIC	0,18
Saldo Extrato CI 1	3.071.701,23
Saldo Extrato CI 2	077.345,94
Saldo Fundo Fixo	-
(SF) (-) Saldo Financeiro	3.747.047,35

Movimentação da Reserva de Recursos	
Transporte de Saldo	550.005,07
Transfêrencia para Reserva	180.678,00
Residuos em Fio da Reserva	41.100,50
Gastos da Reserva	2.457,31
Saldo	769.681,42

(S) CONFERENCIA (Saldo Existente - Apurado) -

A Tabela 2 apresenta de forma detalhada todos os compromissos financeiros com fornecedores já assumidos pela Organização da Sociedade Civil de Interesse Público (OSCIP), cujos respectivos pagamentos não foram ou não serão realizados dentro do período avaliatório em questão. Estão registrados nessa tabela todos os compromissos cuja competência se refere ao período avaliatório atual ou mesmo a períodos anteriores, mas cujos desembolsos financeiros ocorrerão somente após o encerramento do referido período.

Essa sistemática visa assegurar a transparência e o controle rigoroso das obrigações financeiras, permitindo o acompanhamento preciso dos compromissos assumidos e da sua execução ao longo do tempo.

Adicionalmente, o campo denominado **“Gastos do Próximo Período Cobertos pelo Repasse Anterior”** refere-se ao montante estimado de despesas previstas para o primeiro mês do próximo período avaliatório, incluindo compromissos contratuais e despesas correntes. Este valor, previamente provisionado e antecipado à OSCIP, tem

por objetivo garantir a manutenção da regularidade financeira, evitando qualquer descontinuidade nas ações e assegurando que não haja falta de recursos até a efetivação do próximo repasse financeiro por parte do parceiro público.

Tal mecanismo permite à OSCIP honrar tempestivamente as obrigações financeiras assumidas com fornecedores, bem como assegurar o pagamento pontual das despesas mensais com pessoal, incluindo salários, encargos sociais e benefícios, preservando, assim, o pleno funcionamento das atividades operacionais e administrativas do Termo de Parceria.

**Termo de Parceria nº51/2021 - celebrado entre o Instituto Ekos Brasil e IEF - Instituto Estadual de Florestas
14º Relatório Financeiro**

Tabela 8 - Demonstrativo dos Recursos Comprometidos ao Final do Período

Nº	Mês de Comp.	Categoria	Subcategoria	Valor	Vinculação ao Objeto / Justificativa	Apropriação às Atividades	Nome do Favorecido
1	jun/25	Gastos Gerais	Telefone Móvel	204,84	Vivo Móvel PERD 06/2025	Coordenação Geral do Programa de Trabalho	TELEFONICA BRASIL S.A.
2	jun/25	Gastos Gerais	Serviços de Mão-de-obra Terceirizada	80,85	Serviço de prestação do fornecimento de dados e informações - Consulta CNPJ - 06/2025	Área Meio	SERASA S.A.
3	jun/25	Gastos Gerais	Aquisição e Suporte em Softwares	253,78	Licença MS Project - 06/2025	Área Meio	SIND DISTRIBUICAO DE PRODUTOS DE INFORMATICA S/A
4	jun/25	Gastos Gerais	Assessoria Contábil	2.700,00	Honorários Contábeis - 06/2025	Área Meio	GCA CONSULTORES ASSOCIADOS LTDA
5	jun/25	Gastos Gerais	Assessoria Contábil	1.900,00	Rateio 50% - COA Consultores Associados 06/2025	Área Meio	INSTITUTO EKOS BRASIL
6	jun/25	Gastos Gerais	Aquisição e Suporte em Softwares	201,55	Licença de Software - 06/2025	Área Meio	OMIEXPERIENCE LTDA.
7	jun/25	Gastos Gerais	Condomínio	1.320,00	Rateio Condomínio- FN Patrimonial e Condomínios Ltda 06/2025	Área Meio	INSTITUTO EKOS BRASIL
8	jun/25	Transferência para Reserva	Transferência para Reserva	23.928,51	Rend. Ref. A junho/25 proveniente de aplicação financeira (CDB-DI) da conta corrente do repasse do termo de parceria.	N/A	INSTITUTO EKOS BRASIL
9	jun/25	Gastos Gerais	IPTU	713,04	Rateio IPTU - Parcela 05/10- FN Patrimonial e Condomínios Ltda	Área Meio	INSTITUTO EKOS BRASIL
10	jun/25	Gastos Gerais	Aluguel	3.990,00	Rateio Aluguel - FN Patrimonial e Condomínios Ltda 06/2025	Área Meio	INSTITUTO EKOS BRASIL
11	jun/25	Gastos Gerais	Aluguel	141,29	Aluguel Coworking - BH 06/2025	Área Meio	DP SERVICOS LTDA
12	jun/25	Gastos Gerais	Internet	2.500,00	Fornecimento de Internet 06/2025 - PERD	Área Temática 1: Fornecimento de Internet	NETVALE LTDA
13	jun/25	Gastos com Pessoal	Seguro de Vida	253,82	Seguro de Vida Colaboradores - 06/2025	N/A	METROPOLITAN LIFE SEGUROS E PREVIDENCIA PRIVADA SA
14	jun/25	Gastos Gerais	Assessoria Jurídica	5.206,00	Honorários Jurídicos - comp. 06/2025	Área Meio	DOLABELLA ADVOCACIA E CONSULTORIA
15	jun/25	Gastos Gerais	Internet	59,99	Rateio 50% Vivo Internet - Telefônica Brasil S/A 06/2025	Área Meio	INSTITUTO EKOS BRASIL
16	jun/25	Gastos Gerais	Energia Elétrica	131,95	Rateio 50% Enel - Eletropaulo Metropolitana 06/2025	Área Meio	INSTITUTO EKOS BRASIL
17	jun/25	Gastos Gerais	Telefone Móvel	21,71	Rateio 50% Vivo Móvel - Telefônica Brasil S/A 06/2025	Área Meio	INSTITUTO EKOS BRASIL
18	jun/25	Gastos Gerais	Outros Gastos Gerais	680,00	Fornecimento de galão de água mineral para o PERD	Coordenação Geral do Programa de Trabalho	ROGERIO CAMPOS DE OLIVEIRA 04814213603
19	jun/25	Gastos Gerais	Telefone Fixo	25,29	Rateio 50% Vivo Fixo - Telefônica Brasil S/A 06/2025	Área Meio	INSTITUTO EKOS BRASIL
20	jun/25	Gastos Gerais	Telefone Fixo	25,29	Rateio 50% Vivo Fixo - Telefônica Brasil S/A 06/2025	Área Meio	INSTITUTO EKOS BRASIL
21	jun/25	Gastos Gerais	Auditoria Externa	776,30	Audisa - Auditores Associados S/S Parcela 01/12 - 2025	Área Meio	AUDISA - AUDITORES ASSOCIADOS S/S
22	jun/25	Gastos Gerais	Serviços de Internet (Web Design, Hospedagem de Site, outros)	1.080,00	Rateio 50% Serviço de Manutenção e Atualização de páginas eletrônicas - Aldeia Comunicação Ltda 06/2025	Área Meio	INSTITUTO EKOS BRASIL
23	jun/25	Gastos Gerais	Serviços de Mão-de-obra Terceirizada	825,68	Rateio 50% Manutenção nos equipamentos de informática - Anova Tecnologia Ltda 06/2025	Área Meio	INSTITUTO EKOS BRASIL
24	jun/25	Gastos Gerais	Aquisição e Suporte em Softwares	205,09	Rateio 50% Licença do Software - Omi Experience 06/2025	Área Meio	INSTITUTO EKOS BRASIL
25	jun/25	Gastos com Pessoal	Medicina e Segurança do Trabalho	769,72	Medicina Ocupacional (Laudos Anuais e Exames) 06/2025	N/A	GV CLINICAS MEDICINA DO TRABALHO LTDA
26	jun/25	Gastos Gerais	Auditoria Externa	444,25	Rateio 50% Audisa - Auditores Associados S/S 06/2025	Área Meio	INSTITUTO EKOS BRASIL
27	jun/25	Gastos Gerais	Outros Gastos Gerais	6.435,00	Aquisição de lâminas	Área Temática 1: Insumos e materiais para manutenção em edificações	RESISTIR
28	jun/25	Aquisição de Bens Permanentes	Equipamentos de Informática	4.928,00	Aquisição de Tablets	Sistema de Gestão	AGIL COMÉRCIO DE MATERIAIS
29	jun/25	Aquisição de Bens Permanentes	Outros Materiais Permanentes	7.049,10	Aquisição de Estação Meteorológica de Bolso	N/A	INTERBROS
30	jun/25	Gastos Gerais	Manutenção em Veículos	57.402,52	Manutenção Veículos IEF	Área Temática 1: Despesas com Veículos	VALE PEÇAS LTDA
31	jul/25	Gastos Gerais	Outros Gastos Gerais	361.870,20	Gastos do próximo período cobertos pelo repasse anterior	N/A	

4.2. Área Temática 1 – Operacionalização e Manutenção

4.2.1. Manutenções e atividades de apoio às ações de consolidação do PERD

Ao longo do 14º Período Avaliatório foram realizadas manutenções em diversas áreas e estruturas do PERD. As atividades são definidas durante as reuniões semanais de coordenação, realizadas com a equipe do Termo de Parceria e IEF. No Anexo 4 encontra-se o relatório fotográfico das benfeitorias realizadas em diferentes áreas do Parque durante os meses de abril, maio e junho de 2025.

4.2.2. Indicador Manutenção dos Aceiros

Após a análise do diagnóstico dos aceiros, definiu-se como métrica do indicador a totalidade dos trechos localizados no município de Marliéria. As atividades de manutenção, realizadas por meio da parceria entre o Instituto Ekos Brasil e a Prefeitura de Marliéria, tiveram início na semana de 23 a 27 de junho e deverão ser concluídas dentro do prazo estipulado do indicador

4.3. Área Temática 2 – Fortalecimento da Gestão

4.3.2. Indicador de Parcerias

O Plano de Trabalho do Termo de Parceria prevê que a OSCIP promova parcerias que contribuam para a consolidação do PERD. Até o 13º Período Avaliativo, haviam sido formalizadas quatro parcerias. No presente período, outras duas foram estabelecidas. A primeira com a Municipalidade de Marliéria, tendo como foco a manutenção dos aceiros; a segunda com o Instituto Inhotim, que deu visibilidade ao trabalho do viveiro do PERD durante um evento realizado na Semana do Meio Ambiente no Instituto Inhotim e, também, a participação de três servidores do IEF no evento que ocorreu em 06 de junho de 2025.

Em específico sobre a parceria com o Inhotim, adicionalmente, o projeto Árvores do Rio Doce, coordenado pelo Instituto Ekos Brasil, viabilizou a participação de três viveiristas do PERD no evento, funcionários da MGS, que não poderiam ter sua ida ao encontro custeadas pelo TP. As evidências dessas parcerias serão apresentadas no 16º Período Avaliativo, ocasião em que o indicador correspondente será analisado

4.4. Área Temática 4 – Fortalecimento da Comunicação

4.4.1. Portfólio Produtos de Comunicação

Neste período, quase todos os produtos do portfólio de comunicação já foram concluídos, conforme pode ser conferido no quadro 5.

Quadro 5. Status de conclusão dos produtos obrigatórios do Portfólio de Comunicação e Marketing.

Produtos Concluídos	Produto pendente
01. Logomarca	01. Layout do Conjunto de placas e modelos de sinalização para o PERD. (Bloco 2)
02. Layout Placas (Bloco 1)	
03. Apresentação Institucional	
04. Vídeos e Mini vídeos: <ul style="list-style-type: none">- Chamada exposição Shopping Vale do Aço;- Viveiro;- Seminário Integrado Território e Conservação (Evento Univale);- Celebração 80 Anos;- Mutum Espécie Rara;- Voluntariado;- Filhotes Onça TBT;- Vídeo ao vivo Jazz na Mata.	
05. Cartilha do Visitante	
06. Material Promocional <ul style="list-style-type: none">- Adesivos;- Camiseta;- Caneca;- Caneta;- Ecobag;- Bloquinho IV Seminário de Pesquisas;- Certificados IV Seminário de Pesquisa;- Bloquinho Tem Bicho No Parque;- Placas informativas sobre resíduos nas hospedagens.	
07. Layout Boletim Informativo Trimestral	
08. Layout Manual do Pesquisador	
09. Layout e aplicação de nova adesivagem da van	
10. Material 80 anos <ul style="list-style-type: none">- Exposição 80 anos RVF;- Exposição 80 anos Oportunidades de Lazer;- Diplomas homenageados na solenidade;- Cartaz programação 80 anos;- Cartaz Romaria 2024;- Painel Sessão Solene;- Adesivos;- Camiseta;- Caneca;- Caneta;- Ecobag.	
11. Layout Relatório Final TP	

Elaborado pelos autores.

Cabe destacar que outras peças de comunicação, que não serão mensuradas no portfólio, também estão sendo elaboradas, como por exemplo a diagramação do Plano de Comunicação e Marketing e do Plano de Pesquisa.

Por fim, conforme alinhado em reunião de monitoramento do TP, foi pedido a validação destas entregas por e-mail em 09 de junho. A supervisão do Termo de Parceria pediu alguns ajustes também em 09 de junho, os quais foram atendidos.

4.5. Área Temática 5 – Fortalecimento da Pesquisa

4.5.1. Herbário

Durante o período que compreende esse relatório, o curador, juntamente a plataforma CRIA, realizou a indexação de 52 novas imagens no *SpLink*, totalizando 1522 imagens disponíveis na referida plataforma. Ainda em atividade na curadoria, o herbário PERD recebeu 6 atualizações de identificação de especialistas, as quais foram incorporadas ao acervo.

4.5.2. Preparação dos documentos físicos para envio a Biblioteca SISEMA

O acervo foi enviado para a biblioteca do SISEMA e será incorporado ao acervo oficial do estado, garantindo a preservação e o acesso às informações históricas produzidas no Parque.

4.5.3. Atendimento às instituições de ensino superior

Durante o trimestre, foi realizado atendimentos aos pesquisadores, esclarecendo dúvidas sobre o processo de solicitação de licença, hospedagem e logística para pesquisas científicas no Parque. Também foram realizados contatos com professores de três universidades (UNILESTE, UFMG, UFOP) para organização de aulas de campo com 4 turmas de graduação no Parque. As ações incluíram apoio na logística das visitas, na programação das atividades e articulação para a realização de apresentações institucionais sobre o parque. Além disso, foi realizada uma reunião com pesquisador de doutorado que teve licença aprovada recentemente para desenvolvimento de

estudo voltado à biologia molecular de piranhas no Parque. O encontro teve como objetivo alinhar as expectativas entre o projeto de pesquisa e a gestão do PERD, garantindo que as atividades previstas estejam em conformidade com as diretrizes do parque e contribuam com informações relevantes para a conservação e o manejo das espécies aquáticas.

4.5.4. V Seminário de Pesquisas Integradas

Iniciamos o processo de organização do V Seminário de Pesquisa do Parque Estadual do Rio Doce, com foco na definição e organização da programação preliminar, seleção de participantes e estruturação dos temas que serão discutidos. Neste período, foram realizadas reuniões com a equipe de gestão do parque para alinhar objetivos e garantir que o evento contribua efetivamente para a aproximação entre a pesquisa científica e as demandas de conservação e manejo da unidade.

4.6. Área Temática 8 – Monitoramento da Biodiversidade

Após o curso de capacitação do programa de monitoramento da biodiversidade aos moldes do Programa Monitora, que aconteceu concomitantemente a primeira expedição de amostragem do alvo de borboletas frugívoras e parte do esforço amostral dos alvos de mamíferos terrestres, aves cinegéticas e plantas lenhosas, todo o material produzido em campo (fichas de papel) foi digitalizado e organizado em planilhas, a separação das imagens das fichas e das fotos das borboletas em pastas nomeadas por dia e estação amostral, com o objetivo de facilitar o acesso e a gestão interna dos dados originais.

Em abril, ocorreu a segunda expedição, com continuidade das coletas e do processo de compilação dos dados. Até o momento, o Programa Monitora já resultou em mais de 390 registros de aves e mamíferos terrestres, e mais de 1.000 registros de borboletas frugívoras nas três estações amostrais que foi implantado.

4.7. Área Temática 9 – Manejo de Espécies para Conservação

Durante o período que compreende este relatório trimestral, em diálogo com o IEF, foram realizadas as aquisições remanescentes para o viveiro. Além disso, foi iniciada a confecção do relatório previsto para a entrega do produto 9.1. que deverá ser aprovado até o final de agosto de 2025.

4.10. Demais ações de consolidação desenvolvidas

Abaixo relatam-se as ações nesse trimestre desempenhadas pela equipe do TP sediada no PERD juntamente com a equipe do IEF, todas em função das ações de consolidação do Parque:

- **Predação em propriedades do entorno:** O funcionário do Termo de Parceria atuou como ponto focal no monitoramento de predação em propriedades lindeiras ao PERD, registrando quatro novos casos no período abrangido por este relatório. Os proprietários afetados receberam orientações sobre manejo de fauna doméstica, com o objetivo de reduzir a atração de grandes felinos. Em duas propriedades, foram instaladas câmeras TRAP por 40 dias, com checagens semanais realizadas pelo funcionário responsável. Durante esse período, não houve novos registros de predação. Na propriedade Recanto do Parque, foi confirmada por dois dias consecutivos a predação de animais domésticos por uma jaguatirica. Após a adoção das medidas sugeridas, as câmeras indicaram a ausência de novos ataques, demonstrando a efetividade das orientações. Além do trabalho nas propriedades vizinhas, câmeras instaladas em área próxima ao centro de pesquisas do PERD registraram a presença de diversas espécies da fauna silvestre, como antas (macho e fêmea) e jaguatirica.
- **Tem Bicho no Parque:** funcionária da equipe do TP apoiou o projeto durante suas atividades nas escolas do entorno. Durante o trimestre, a atividade lúdica e educativa sobre os peixes nativos e não nativos foi apresentada aos alunos do 5º ano das seguintes instituições de ensino: Escola Municipal Gomes Lima, em Conceição de Minas (Marliéria); Escola Municipal Gomes Lima em Baixa Verde (Dionísio); Escola Municipal Marciano Felisberto Pinto em Santa Rita (Marliéria); Escola Municipal Padre João Borges Quintão em Marliéria. As atividades tiveram

como objetivo aproximar as crianças da fauna do parque de forma interativa, despertando o interesse pela conservação da biodiversidade local.

- **Projeto Mutum:** Houve também o acompanhamento da ação educativa promovida pelo Projeto Mutum na Escola Estadual João Paulo II, localizada em Revés do Belém (Bom Jesus do Galho), em parceria com pesquisadores envolvidos na conservação do mutum-do-bico-vermelho (*Crax blumenbachii*), espécie ameaçada reintroduzida na região do entorno do PERD.
- **Uso de imagem:** equipe do TP acompanhou os processos de uso de imagem do PERD. No mesmo período, houve respostas quanto a pedidos de autorização de uso de imagem e uso de drones, tanto para fins científicos quanto de divulgação. As autorizações visam assegurar o cumprimento das normas legais e o uso responsável da imagem institucional do Parque, além de contribuir para a visibilidade de ações relevantes desenvolvidas no território da unidade de conservação.
- **Atualização do material educativo sobre peixes do PERD:** Foi realizada a revisão e atualização dos conteúdos informativos sobre peixes nativos e não nativos do Parque, com adequações no texto e reedição do material gráfico. A nova versão foi impressa em material mais resistente, visando maior durabilidade para uso em ações de educação ambiental.
- **Roteiro para trilha:** Foi elaborado um roteiro interpretativo com informações científicas e educativas sobre a Trilha do Pescador, localizada no Parque. O material reúne conteúdos sobre aspectos naturais, históricos e ecológicos do percurso, com base em referências técnicas e dados de pesquisas realizadas na unidade. O objetivo é subsidiar informações para a produção de placas informativas desta trilha.
- **Participação no Encontro de Gerentes do IEF (2025):** Foi realizada a participação no Encontro de Gerentes do IEF, que reuniu gestores de unidades de conservação de todo o estado de Minas Gerais. O evento contou com diversas apresentações sobre experiências e avanços na gestão das UCs. Na ocasião, foi apresentada a experiência do Parque Estadual do Rio Doce com a elaboração do seu Plano de Pesquisa, documento viabilizado pelo Termo de Parceria entre IEF e Instituto Ekos Brasil, e construído de forma participativa com pesquisadores. A

apresentação destacou a importância do planejamento da pesquisa científica como ferramenta de apoio à gestão e à conservação da biodiversidade.

- **Reunião do Plano de Manejo Integrado do Fogo (PMIF) e elaboração de Plano de queima prescrita:** Participação da equipe do TP na reunião com os parceiros do Parque Estadual do Rio Doce para alinhamento das ações relacionadas ao PMIF. O encontro contou com representantes do Corpo de Bombeiros, Polícia Militar, Prefeituras Municipais, Brigadas e demais instituições envolvidas na prevenção e combate a incêndios florestais. A reunião teve como foco o fortalecimento da articulação entre os órgãos, a atualização das estratégias preventivas e a definição de responsabilidades conjuntas para a próxima temporada de seca. Paralelamente, houve avanço no processo de elaboração do plano de queima prescrita de uma propriedade vizinha ao parque, cuja área é contígua e próxima de zonas sensíveis à ocorrência de incêndios. A iniciativa visa reduzir a carga de material combustível em locais estratégicos do entorno, minimizando os riscos de propagação do fogo para dentro da unidade de conservação. Essa ação integra o conjunto de medidas preventivas que vêm sendo planejadas de forma integrada e colaborativa com os atores do território.
- **Ações de uso público:** Apresenta-se o anexo 5, com o registro fotográfico das ações de uso público que contaram com o apoio da equipe do Termo de Parceria.

DECLARAÇÃO DO DIRIGENTE DA OSCIP

Declaro, para todos os fins, que são verídicas todas as informações contidas neste Relatório de Resultados. Acrescento, ainda, que as fontes de comprovação dos indicadores e produtos estão organizadas e arquivadas junto ao INSTITUTO EKOS BRASIL e podem ser consultadas a qualquer momento pela Comissão de Avaliação, por representantes do INSTITUTO ESTADUAL DE FLORESTAS ou representantes de órgãos de controle e auditoria do Governo do Estado de Minas Gerais.

Belo Horizonte, 10 de julho de 2025.

ISABEL CRISTINA SANDRE Assinado de forma digital por
ISABEL CRISTINA SANDRE
SANCINI:00841360812 SANCINI:00841360812
Dados: 2025.07.10 17:34:16 -03'00'

Isabel Cristina Sandre Sancini

Diretora Administrativa Financeira do Instituto Ekos Brasil

Anexo 1 – Indicador 4.1. Número de atividades para aumentar a visibilidade do PERD



17 de Junho
DIA MUNDIAL DE COMBATE À SECA E À DESERTIFICAÇÃO

EPAS BRASIL | RIO DOCE | IEF | MINAS GERAIS

parqueibotoca

preocupação O Dia Mundial da Secca e a Desertificação é celebrado anualmente no dia 17 de junho, desde 1993, quando foi proclamado pelo Brasil e Líbia.

A desertificação ocorre principalmente em áreas áridas, semiáridas e subúmidas secas, onde os sistemas de solo e vegetação são frágeis e, quando combinados com a ação humana, a degradação do solo é acelerada e o resultado de processos naturais e de intervenção humana, que intensifica a degradação dos ecossistemas. O Organismo das Nações Unidas para Alimentação e Agricultura (FAO) define a desertificação como a degradação permanente do solo nas zonas áridas, semiáridas e subúmidas secas, resultante de vários fatores, incluindo mudanças climáticas e atividades humanas.

O acordo de desertificação, um documento internacional e político multilateral de uso do solo, como o desenvolvimento e a recuperação agrícola, o planejamento e a conservação do solo para o uso agrícola. Esse tratado levou à criação da Convenção das Nações Unidas sobre Desertificação, a qual prevê a criação de mecanismos de monitoramento, segundo o Programa das Nações Unidas para o Meio Ambiente (PNUMA), a desertificação é a 13ª causa superior de pobreza, ameaçando a segurança alimentar e contribuindo para o aumento em vários países do mundo.

O tempo limitado do Dia da Secca está combinado no entanto com o período de maior disponibilidade de água doce e o tempo fundamental no equilíbrio do meio-ambiente. Nações Unidas não são apenas uma iniciativa que reconhece a sua importância ecológica, mas também a importância da conservação dos recursos hídricos internacionais. Visão e ação é sempre mais sobre os temas e suas zonas áridas, onde a cultura mais recente, no mês de maio de Abril 2018.

Ver insights

Curto por carla e outras 112 pessoas

Adicione um comentário...



É noite no Parque!

Tam Bicho - Parque

parqueibotoca

parqueibotoca **É noite no parque!**

Apesar que ainda estamos com algumas chuvas, já está mais quente e o clima está mais agradável. É uma ótima oportunidade para aproveitar o parque e fazer uma caminhada. Com sua presença, o parque fica mais bonito e agradável.

É uma ótima oportunidade para aproveitar o parque e fazer uma caminhada. Com sua presença, o parque fica mais bonito e agradável.

Seus amigos foram feitos pela natureza. O Parque Botânica que está desenvolvendo um importante trabalho de pesquisa e conservação da biodiversidade no Parque.

Mais informações: @parqueibotoca

parqueibotoca Que legal! Adoramos

parqueibotoca

parqueibotoca


parqueibotoca

parqueibotoca

parqueibotoca

Curto por patricia e outras 103 pessoas

Adicione um comentário...



Mãe, em, fofos e carlinhos

Parque Estadual do Rio Doce

Mãe, em, fofos **Mãe, em, fofos e carlinhos!**

Mãe, em, fofos e carlinhos! O Parque Estadual do Rio Doce é um dos mais importantes parques estaduais do Brasil e oferece uma paisagem deslumbrante. É uma ótima oportunidade para aproveitar o parque e fazer uma caminhada. Com sua presença, o parque fica mais bonito e agradável.

Mais informações: @parqueibotoca

parqueibotoca Que lindo! Adoramos

parqueibotoca

parqueibotoca

parqueibotoca

Curto por rafael e outras 748 pessoas

Adicione um comentário...

parque-riodoce

parque-riodoce A Romaria Ecológica Nossa Senhora da Saúde é um momento especial de fé, devoção e respeito: que remonta a história profunda do Parque Estadual do Rio Doce. Desde os tempos de 1930 e 1940, o santuário de Marieta, Comarca de Leopoldina, recebe todos os anos a procissão, pois há mais de 100 anos, as pessoas e suas famílias seguem, em espírito, para celebrar a reconhecida importância do manancial, onde há a presença de milhares de visitantes para homenagear Nossa Senhora da Saúde e celebrar juntos a comunidade com a natureza.

A Romaria terá seu início dia 12/07/2025, com início às 18h30, partindo da porta da Igreja Maria do Carmo, localizada na Rua Dona, em Marieta, para o Parque Estadual do Rio Doce. Ao fim, será realizada uma Missa Campai na Capela São Paulo. Ações de Pastoral serão realizadas nos dias de 9 a 11 de julho em Dionísio e de 9 a 11 de julho em Martiéria.

Vale lembrar que é um evento religioso e não é permitido o consumo de bebida alcoólica. A Romaria Ecológica segue as exigências sanitárias previstas no Regulamento. O evento está devidamente registrado junto ao Instituto Mineiro de Agropecuária - IMZ para realização de eventos pastorais com o código 1074.

Participar, para participação de equânimos no missa campai no Parque Estadual do Rio Doce no Município de Dionísio, no município de Leopoldina, apresentar o documento de identificação dos participantes, 050 unidades de transporte, seguro de viagem, carteira de trabalho ou carteira de trabalho assinada, carteira de identidade e carteira de vacinação contra Influenza Sarampo e Sarampo.

Participar com a gente novamente neste momento histórico da nossa região.

#RomariaEcológica #RioDoce #ParqueEstadualdoRioDoce #NossaSenhoraDaSaúde

Ver imagens

Curioso por registrar e outras 88 pessoas

17 de junho

Adicione um comentário...

parque-riodoce

parque-riodoce O PERD tem a alegria de anunciar a nova edição do Boletim Informativo do Parque Estadual do Rio Doce. Este informativo é uma fonte de informações relevantes, dicas e notícias e muito mais, tudo pensado para manter você bem informado e atualizado.

👉 Acesse por meio do linktree na bio da página!

1 com

dioces-victoria

1 com', 'Responde'

Ver imagens

Curioso por registrar e outras 43 pessoas

17 de junho

Adicione um comentário...



Detalhes, Estão e parâmetros de produção
Parque Estadual do Rio Doce

Seja, em tempo! Explorando as belezas do Parque Estadual do Rio Doce! 📸. Adotei até o momento com uma vista de lago e floresta e companhia para quem quiser um passeio importante para cuidar a natureza em família! 📍TurismoRJ #ParqueEstadualRioDoce #RioDoce #SegundaMadrugada #Madrugada #RioDoce #ParqueEstadualRioDoce

Integrativa do município localizada no @parque estadual do rio doce em Itaipava
Cidade em Itaipava
Edição com Lightroom mobile #lightroom

3 likes

Curtido por @vivienciacca e outras 122 pessoas

Adicione um comentário...



Vivência, mensagens e parâmetros de produção
Audio original

Seja, em tempo! Explorando as belezas do Parque Estadual do Rio Doce! 📸. Adotei até o momento com uma vista de lago e floresta e companhia para quem quiser um passeio importante para cuidar a natureza em família! 📍TurismoRJ #ParqueEstadualRioDoce #RioDoce #SegundaMadrugada #Madrugada #RioDoce #ParqueEstadualRioDoce

Integrativa do município localizada no @parque estadual do rio doce em Itaipava
Cidade em Itaipava
Edição com Lightroom mobile #lightroom

3 likes

Curtido por @vivienciacca e outras 122 pessoas

Adicione um comentário...



Vivência, mensagens e parâmetros de produção
Audio original

Seja, em tempo! Explorando as belezas do Parque Estadual do Rio Doce! 📸. Adotei até o momento com uma vista de lago e floresta e companhia para quem quiser um passeio importante para cuidar a natureza em família! 📍TurismoRJ #ParqueEstadualRioDoce #RioDoce #SegundaMadrugada #Madrugada #RioDoce #ParqueEstadualRioDoce

Integrativa do município localizada no @parque estadual do rio doce em Itaipava
Cidade em Itaipava
Edição com Lightroom mobile #lightroom

3 likes

Curtido por @vivienciacca e outras 122 pessoas

Adicione um comentário...



dia mundial do meio ambiente
Auto post

dia mundial do meio ambiente | Dia Mundial do Meio Ambiente (DAMA) | 5 de junho

Financiado por recursos locais e internacionais

Depois de mais de 50 anos, Responsável pelo PRRG, dá a volta

O Museu do Sesi-Paraná (CASA Sesi-Paraná), uma das mais modernas estruturas de Meio Ambiente do Brasil, por uma de suas áreas, a fazenda Sesi-Paraná, no Parque Estadual do Rio Doce — a mais de 23 km do ponto onde foi criado.

A área pertence ao para conter o seu uso exclusivo, sendo utilizado para CBO e CENSA, além de explorar novas áreas do parque. Um registro que reforça a importância da conservação e indica que a restauração está se tornando cada vez mais.

Seguimos firmes no modo de desenvolver esta espécie, mantendo seu uso sustentável.

Parque criado em 06/06/2022, próximo à cidade principal do estado.

Projeto Sesi-Paraná de Sesi-Paraná

#ProjetoSesiParaná #CBO #CENSA #SesiParaná #ParqueEstadualDoRioDoce #ReservaNatural #ProjetoSesiParaná

4 curtidas

carla maria 2 curtidas
2 curtidas

Reserva Natural 1 curtida
1 curtida

Curtida por carla maria e outras 144 pessoas

Adicione um comentário...



parque estadual do rio doce

parque estadual do rio doce | Dia Mundial do Meio Ambiente (DAMA) | 5 de junho

Financiado por recursos locais e internacionais

Depois de mais de 50 anos, Responsável pelo PRRG, dá a volta

O Museu do Sesi-Paraná (CASA Sesi-Paraná), uma das mais modernas estruturas de Meio Ambiente do Brasil, por uma de suas áreas, a fazenda Sesi-Paraná, no Parque Estadual do Rio Doce — a mais de 23 km do ponto onde foi criado.

A área pertence ao para conter o seu uso exclusivo, sendo utilizado para CBO e CENSA, além de explorar novas áreas do parque. Um registro que reforça a importância da conservação e indica que a restauração está se tornando cada vez mais.

Seguimos firmes no modo de desenvolver esta espécie, mantendo seu uso sustentável.

Parque criado em 06/06/2022, próximo à cidade principal do estado.

Projeto Sesi-Paraná de Sesi-Paraná

#ProjetoSesiParaná #CBO #CENSA #SesiParaná #ParqueEstadualDoRioDoce #ReservaNatural #ProjetoSesiParaná

4 curtidas

carla maria 2 curtidas
2 curtidas

Reserva Natural 1 curtida
1 curtida

Curtida por carla maria e outras 144 pessoas

Adicione um comentário...



terrestre e aquático
Quem fala é Quality Foto

terrestre e aquático | Dia Mundial do Meio Ambiente (DAMA) | 5 de junho

Financiado por recursos locais e internacionais

Depois de mais de 50 anos, Responsável pelo PRRG, dá a volta

O Museu do Sesi-Paraná (CASA Sesi-Paraná), uma das mais modernas estruturas de Meio Ambiente do Brasil, por uma de suas áreas, a fazenda Sesi-Paraná, no Parque Estadual do Rio Doce — a mais de 23 km do ponto onde foi criado.

A área pertence ao para conter o seu uso exclusivo, sendo utilizado para CBO e CENSA, além de explorar novas áreas do parque. Um registro que reforça a importância da conservação e indica que a restauração está se tornando cada vez mais.

Seguimos firmes no modo de desenvolver esta espécie, mantendo seu uso sustentável.

Parque criado em 06/06/2022, próximo à cidade principal do estado.

Projeto Sesi-Paraná de Sesi-Paraná

#ProjetoSesiParaná #CBO #CENSA #SesiParaná #ParqueEstadualDoRioDoce #ReservaNatural #ProjetoSesiParaná

4 curtidas

carla maria 2 curtidas
2 curtidas

Reserva Natural 1 curtida
1 curtida

Curtida por carla maria e outras 74 pessoas

Adicione um comentário...



semacultura e paisagem
 Natureza De São + better design

semacultura e paisagem
 14 eventos com essas tags pronto por aqui.

Evento: 1ª exposição de Prêmio FIED de Fotografia Criativa. Local: IEF de Rio de Janeiro - 19 de junho - 03:00h às 18:00h - inscrição gratuita.

A exposição integra a programação do 4º Seminário Ambiental realizado pelo Centro Universitário com o tema "O Futuro é agora: tecnologia integral e justiça socioambiental".

O Prêmio FIED de Fotografia Criativa tem parceiros: Instituto de Arte e do Instituto Cultural Niterói e apoio do Parque Estadual do Rio Doce e Fundação de Inovação e da Sociedade, Manutenção de Cultura, Lazer, Esportes e Defesa do Meio Ambiente (SocmaCultura).

semacultura e paisagem
 4 likes · Responde

Milena Santana Como faz pra participar da exposição eu fui esperar um registro fotográfico, sendo que eu acabei de me matricular no curso de medicina veterinária e tenho um trabalho pra entregar o dia 26, faz falta de tempo mesmo?

semacultura e paisagem
 4 likes · Responde

semacultura e paisagem
 4 likes · Responde

Curioso por **semacultura e paisagem** e outras 91 pessoas
 8 de junho

Adicione um comentário...



semacultura e paisagem
 Parque Estadual do Rio Doce

semacultura e paisagem
 Natureza De São + better design

Exponho a meu valor com a postagem da primeira edição das imagens premiadas pelo Prêmio FIED de Fotografia Criativa.

É você, quem é mais convidado para essa exposição especial. Se liga na data e compareça!

semacultura e paisagem
 4 likes

O Prêmio FIED de Fotografia Criativa tem parceiros: Instituto de Arte e do Instituto Cultural Niterói e apoio do Parque Estadual do Rio Doce e Fundação de Inovação e da Sociedade, Manutenção de Cultura, Lazer, Esportes e Defesa do Meio Ambiente (SocmaCultura).

semacultura e paisagem
 4 likes · Responde

Curioso por **semacultura e paisagem** e outras 103 pessoas
 2 de junho

Adicione um comentário...



semacultura e paisagem

semacultura e paisagem
 14 eventos com essas tags pronto por aqui.

Evento: 1ª exposição de Prêmio FIED de Fotografia Criativa. Local: IEF de Rio de Janeiro - 19 de junho - 03:00h às 18:00h - inscrição gratuita.

A exposição integra a programação do 4º Seminário Ambiental realizado pelo Centro Universitário com o tema "O Futuro é agora: tecnologia integral e justiça socioambiental".

O Prêmio FIED de Fotografia Criativa tem parceiros: Instituto de Arte e do Instituto Cultural Niterói e apoio do Parque Estadual do Rio Doce e Fundação de Inovação e da Sociedade, Manutenção de Cultura, Lazer, Esportes e Defesa do Meio Ambiente (SocmaCultura).

semacultura e paisagem
 4 likes · Responde

Milena Santana Como faz pra participar da exposição eu fui esperar um registro fotográfico, sendo que eu acabei de me matricular no curso de medicina veterinária e tenho um trabalho pra entregar o dia 26, faz falta de tempo mesmo?

semacultura e paisagem
 4 likes · Responde

semacultura e paisagem
 4 likes · Responde

Curioso por **semacultura e paisagem** e outras 91 pessoas
 8 de junho

Adicione um comentário...

Domingo 13 de Abril
a partir das 10h30
Parque Estadual do Rio Doce
Vivência do Grupo de
Dança Circular de Mãos Dadas
Timóteo - MG

com menção ao **Abril Azul**
Conscientização sobre o Autismo
Evento aberto ao Público

parqueestadoc

parqueestadoc Hoje domingo dia 13 de abril, volta a acontecer no PRSD a vivência do Grupo de Dança Circular de Mãos Dadas de Timóteo - MG. O evento acontecerá na presença da União de Conscientização do IEF de Minas Gerais. O evento faz a menção ao Abril Azul, mês de conscientização sobre o Autismo. É um evento que faz a integração entre as pessoas e dança, música e natureza.

Você participou?

12 anos

12 curtidas

Curtido por gabriell3 e outras 141 pessoas

Adicione um comentário...

Jadruvin e equipe 2
Foto: Sábulo - Super Post, Francisco Neto

Jadruvin, vem coragem conhecer o seu próximo destino!

A cerca de 3 horas de Belo Horizonte, o Parque Estadual do Rio Doce é o maior santuário de Mata Atlântica de Minas Gerais.

Localizado entre os municípios de Marilândia, Teófilo e Ouralândia o parque abriga mais de 40 lagoas naturais, trilhas, áreas de camping e uma biodiversidade impressionante!

Valor do ingresso: R\$ 25,00 (com descontos especiais para moradores de regiões de cidades específicas)
Camping: R\$ 40,00 por pessoa/noite
Alugamento: a partir de R\$ 300,00

Perfeito pra um bate-volta ou pra passar um dia em contato com a natureza.

É um curtido, qual achere interessante?

Siga o parque na Instagram: @parqueestadoc e planeje sua visita
#ParqueEstadualDoRioDoce #turismoeminasgerais
#MinasGerais

12 anos

12 curtidas

Curtido por pratelepedrito e outras 184 pessoas

Adicione um comentário...

afcar antecorreio equipe 2
Foto: Pedro - Super Sábulo de Rio Doce

afcar antecorreio Hoje sábado dia 09 de abril, participe desse momento cultural de 5 aulas de aulas no desenvolvimento de 18 aves com o objetivo de reintrodução para conservação de espécie. Aproveite também o contato com a natureza e o conhecimento.

Projeto Mutum de volta ao ar! O Projeto Mutum, desenvolvido pelo PRSD.

12 anos

12 curtidas

Curtido por wagnerapostolam e outras 434 pessoas

Adicione um comentário...

4 CAMINHADA ECOLÓGICA
NO PARQUE ESTADUAL DO RIO DOCE

ESCOLHA SEU PERCURSO:

- TRILHA DO ANGICO VERMELHO E ORLA DA LAGOA DO BISPO (2 KM)
- PORTARIA DO PERD ATÉ TRILHA DO VINHÁTICO (5 KM)

01/06/2025
08:00

Participação: Gratuita e aberta a todos!

FORMULÁRIO DE INSCRIÇÃO NA BIODIVERSIDADE

ATENÇÃO: O TRANSPORTE É POR CONTA DOS PARTICIPANTES.

governamental e outros 2
Parque Estadual do Rio Doce

governamental (PÚBLICO) (PÚBLICO) (PÚBLICO)

Vem caminhando com a gente! O Brasil aberta de coração para a 4ª Caminhada Ecológica no Parque Estadual do Rio Doce! Uma experiência única em meio à natureza que fica para sempre em sua memória! Inscreva-se agora!

Escolha seu percurso:
• 2 km: Trilha do Angico Vermelho + Orla da Lagoa do Bispo
• 5 km: Portaria do Perd até a Trilha do Vinhático

• O que levar?
• Sapatos confortáveis e leves
• Filtro solar + repelente
• Garrafinha de água e lanche leve

Conteúdo com estrutura, com o corpo e com o que realmente importa. Inscreva-se agora!
Local: 5 km

27 de maio

Curioso por gavião? e outras pessoas

Adicione um comentário...

GAVIÃO-POMBO-PEQUENO
BICHOS AMEAÇADOS

Este é um dos mais lindos e raros pássaros do Brasil. Seu habitat natural é o cerrado, mas ele também pode ser encontrado em áreas de mata secundária e em áreas de agricultura. Sua população está em declínio devido à perda de habitat e à caça ilegal.

Em seu habitat, o Gavião-Pombo-Pequeno é um predador de topo, alimentando-se de pequenos mamíferos, aves e répteis. É um importante controlador natural de pragas agrícolas.

No entanto, este bicho pode ficar frágil, acalorar, ser morto, etc.

• Não são os dentes, também podem ser amputados.
• É um bicho muito bonito, mas não se deixe enganar por sua beleza.

Tudo isso faz com que este bicho seja considerado uma espécie ameaçada de extinção.

#GaviãoPomboPequeno #ParqueEstadualDoRioDoce #Biodiversidade #MatoGrosso #MatoGrosso #MatoGrosso

Este bicho é considerado uma espécie ameaçada de extinção, devido à perda de habitat e à caça ilegal.

Referências:
Cavaliari, F.M. et al. (2008). Atlas das espécies ameaçadas do Parque Estadual do Rio Doce. Mato Grosso do Sul, MS, Brasil, vol. 1, p. 1-10.

27 de maio

Curioso por gavião? e outras 237 pessoas

Adicione um comentário...

6946+258

PARQUE ESTADUAL DO RIO DOCE

22 DE MAIO
DIA INTERNACIONAL DA BIODIVERSIDADE

IEF RIO DOCE MINAS GERAIS

parque estadual 2
Parque Estadual do Rio Doce

parque estadual 2 22 de Maio - Dia Internacional da Biodiversidade

A data foi criada para alertar a população sobre a importância da biodiversidade e a necessidade de ações para a conservação dos ecossistemas e a manutenção dos serviços ambientais que sustentam a vida humana. No Brasil, proteger a biodiversidade é um desafio estratégico. O Dia da Biodiversidade no Parque Estadual do Rio Doce (PERD) cumpre um papel fundamental.

• Localizado no Vale do Aço, o PERD abriga o maior remanescente contínuo de Mata Atlântica do Mato Grosso do Sul, com mais de 30 mil hectares e cerca de 40 espécies nativas. É refúgio de espécies raras e ameaçadas, como o jacaré-do-papo-amarelo, o tatu-cariacá e a onça-pintada, além de centenas de espécies de aves, anfíbios, répteis e plantas nativas.

• O parque também é referência para pesquisas científicas, educação ambiental e recreação, oferecendo um ambiente ideal para a conservação e o uso sustentável dos recursos naturais.

• No Dia da Biodiversidade, o parque é aberto ao público, oferecendo diversas atividades de interpretação ambiental, como visitas guiadas, trilhas ecológicas e oficinas educativas.

#DiaDaBiodiversidade #ParqueEstadualDoRioDoce #PERD #Biodiversidade #Conservação #MatoGrosso #MatoGrosso

27 de maio

Curioso por biodiversidade e outras 199 pessoas

Adicione um comentário...



minasgerais **parqueindio**
 Foto: Gabriel De Souza

minasgerais @ 24 de julho à 14:22
 Depois de 50 anos de extinção, o mutum-do-bico-vermelho voltou a habitar a mata atlântica do Parque Indio em Minas Gerais. Saiba mais: [https://www.mg.gov.br/pt-br/parque-indio](#)

O reintrodução de aves nativas de uma espécie ameaçada é muito importante. Saiba mais: [https://www.mg.gov.br/pt-br/parque-indio](#)

👉 Por que isso importa?
 O mutum é um importante dispersor de sementes, cujas sementes se regeneram na floresta.

👉 Não é apenas de campo, o projeto também inclui em educação ambiental com escolas e comunidades, promovendo o cuidado com a biodiversidade.

👉 A área tem de projeto concluído em 2015, com mais de 20 anos de recuperação da mata atlântica, primeira no parque.

👉 Mutum é a espécie de aves nativas de Minas em áreas protegidas, com exemplo de como natureza e sociedade podem caminhar juntas.

👉 Saiba mais: [www.mg.gov.br](#)

minasgerais @ 24 de julho à 14:22
 Foto: Gabriel De Souza

parque_indio @ 24 de julho à 14:22
 Foto: Gabriel De Souza

parqueindio @ 24 de julho à 14:22
 Foto: Gabriel De Souza

Curto por **gabriel** e outras 1.300 pessoas



parqueindio
 Divulgação: Gabriel De Souza

parqueindio @ 24 de julho à 14:22
 Depois de 50 anos de extinção, o mutum-do-bico-vermelho voltou a habitar a mata atlântica do Parque Indio em Minas Gerais. Saiba mais: [https://www.mg.gov.br/pt-br/parque-indio](#)

O reintrodução de aves nativas de uma espécie ameaçada é muito importante. Saiba mais: [https://www.mg.gov.br/pt-br/parque-indio](#)

👉 Por que isso importa?
 O mutum é um importante dispersor de sementes, cujas sementes se regeneram na floresta.

👉 Não é apenas de campo, o projeto também inclui em educação ambiental com escolas e comunidades, promovendo o cuidado com a biodiversidade.

👉 A área tem de projeto concluído em 2015, com mais de 20 anos de recuperação da mata atlântica, primeira no parque.

👉 Mutum é a espécie de aves nativas de Minas em áreas protegidas, com exemplo de como natureza e sociedade podem caminhar juntas.

👉 Saiba mais: [www.mg.gov.br](#)

parqueindio @ 24 de julho à 14:22
 Foto: Gabriel De Souza

parque_indio @ 24 de julho à 14:22
 Foto: Gabriel De Souza

parqueindio @ 24 de julho à 14:22
 Foto: Gabriel De Souza

Curto por **gabriel** e outras 1.300 pessoas



parqueindio

parqueindio @ 24 de julho à 14:22
 Depois de 50 anos de extinção, o mutum-do-bico-vermelho voltou a habitar a mata atlântica do Parque Indio em Minas Gerais. Saiba mais: [https://www.mg.gov.br/pt-br/parque-indio](#)

O reintrodução de aves nativas de uma espécie ameaçada é muito importante. Saiba mais: [https://www.mg.gov.br/pt-br/parque-indio](#)

👉 Por que isso importa?
 O mutum é um importante dispersor de sementes, cujas sementes se regeneram na floresta.

👉 Não é apenas de campo, o projeto também inclui em educação ambiental com escolas e comunidades, promovendo o cuidado com a biodiversidade.

👉 A área tem de projeto concluído em 2015, com mais de 20 anos de recuperação da mata atlântica, primeira no parque.

👉 Mutum é a espécie de aves nativas de Minas em áreas protegidas, com exemplo de como natureza e sociedade podem caminhar juntas.

👉 Saiba mais: [www.mg.gov.br](#)

parqueindio @ 24 de julho à 14:22
 Foto: Gabriel De Souza

parque_indio @ 24 de julho à 14:22
 Foto: Gabriel De Souza

parqueindio @ 24 de julho à 14:22
 Foto: Gabriel De Souza

Curto por **gabriel** e outras 1.300 pessoas

Seleção Pública para contratação de empresa especializada em sistemas de circuito fechados de TV voltados à segurança patrimonial de edificações.

Prorrogação até dia 25 de maio de 2025

edf1@perd@ekosistem.org

Seleção Pública para contratação de empresa especializada em sistemas de circuito fechado de TV voltados à segurança patrimonial de edificações.

O Instituto EcoSistem informa que o prazo para envio de propostas para a contratação de empresa especializada em sistemas de circuito fechado de TV voltados à segurança patrimonial de edificações para o Parque Estadual do Rio Doce (PERD) no município de Leopoldina, Minas Gerais, foi prorrogado novamente, até o dia 25 de maio de 2025.

O edital e o instrumento de segurança de áreas reservadas do PERD, como definido neste edital e seus anexos.

O edital com as regras para submissão pode ser encontrado no site do Termo de Referência: www.ecosistem.org.br

Envie a sua proposta:

marcos@ecosistem.org.br
marcos@ecosistem.org.br
 7 mil

4 curtidas
10 de maio

Selecione um comentário...



gabrielle_dipren_e_pensou/fofoca:
fofoca sobre · 20h

gabrielma_jenovei Um passeio agradável é o que se espera
O melhor momento de visita ao parque do estado, além das trilhas, são as piscinas naturais e a praia.

Além da conciliaria Legião Dom Helder com AB, marca de profundidade e mais profunda do Brasil!

O evento garante vista privilegiada e imersão tecnológica para o público que todos os visitantes são bem-vindos na nossa área. A bilheteria não está lá no que se vê, mas no local de entrada.

📍 Dê um like por mostrar isso

marcos@ecosistem.org.br @marcos@ecosistem.org.br @marcos@ecosistem.org.br
 7 mil

marcos@ecosistem.org.br Que viagem incrível!

gabrielma_jenovei

marcos@ecosistem.org.br Forquilha de Deus!

7 mil curtidas · 10 de maio

Curioso com conhecimentos e outros 49 pessoas
2 mil mais

Adicione um comentário...

Me acharam aqui!

UM PEIXE SOLITÁRIO?

#2

marcos@ecosistem.org.br
 Parque Estadual do Rio Doce

marcos@ecosistem.org.br

A história de hoje é sobre peixe, muito peixe, mas escondido até nos anos 1980, em lagos do médio Rio Doce.

O professor Roberto Mendes estudou as condições do peixe e o tamanho do corpo desses peixes — e descobriu uma espécie especial de peixe: o lagostoma solitário.

Uma história contada dentro de **documentários**. No Lago Caraca, foi descoberto por um grupo de referência. Ela está no **documentário**, produzido por alguns dos maiores coletores de caracás do Brasil: o Lago Caraca.

Uma história sobre um peixe raro, sua espécie ameaçada de Lago Caraca. Uma história local por causa da introdução de peixes predadores que não eram lá.

Alerta: Não que os primeiros documentários dos anos 2000 sobre esse peixe ainda foram mantidos em nossos lagos do médio Rio Doce. E não é de hoje, que até a **chuva** de nos trazer água? Que a história não seja tão simples. Que possam sempre ficar conosco.

marcos@ecosistem.org.br @marcos@ecosistem.org.br
marcos@ecosistem.org.br @marcos@ecosistem.org.br
 7 mil

Referências:

Mendes, R. (1987). Um espécie nova de *Oligoneurus* Giesbrecht, 1904 e sua distribuição geográfica do peixe-lagostoma. *Boletim do Instituto de Biologia*, 15, 1-15.

Fragoso-Moura, E. et al. (2019). Um detetive. *Diagnóstico Científico* Mendes, 1987-1988. *Boletim*, vol. 7, n. 2.

Fragoso-Moura, E. et al. (2019). *Uma história de um peixe raro*. *Boletim do Instituto de Biologia*, vol. 15, n. 1.

4 curtidas por **marcos@ecosistem.org.br** e outros 49 pessoas
10 de maio

Adicione um comentário...



parque.riodoce

parque.riodoce Na tarde-feira dia 25 de abril aconteceu no Parque a posse e a primeira reunião do Conselho Consultivo do PERD. Um momento importante para a gestão do Parque e para a sociedade do entorno da Unidade de Conservação.

O conselho consultivo auxilia e orienta a Parques, apresenta diretrizes, políticas, normas regulamentares e técnicas, presta e demais medidas de caráter consultivo para a preservação e conservação do meio ambiente e dos recursos ambientais de Unidade de Conservação e de sua Zona de Amortecimento.

O Conselho Consultivo é uma das principais formas de participação social na gestão de áreas protegidas no Brasil e reúne representantes de vários segmentos da sociedade civil e acadêmica. Algumas características dos conselhos consultivos de parques são: "São reuniões anuais ordinárias e extraordinárias, cujo objetivo é prestar ao Parque técnico e paratécnicos serviços específicos; O presidente é o gestor do Parque e os membros dos conselhos são de 7 anos, renováveis por igual período.

Comece bem seu dia!

100

vernet.arquitetura@riodoce.org.br

100

vernet.arquitetura@riodoce.org.br Parques e áreas protegidas. Que seja uma consultoria rápida de paz e realização! 🙌

100

hidrologia@riodoce.org.br Primeira reunião do Conselho Consultivo do PERD, 122º encontro do Conselho Consultivo de Unidades de Conservação. Parques do PERD e todas as Unidades que constituem para preservação do maior manancial contínuo de mata

Ver insights

Curto por **carlafr** e outras 156 pessoas

15 de mai

Adicione um comentário...



selecao@riodoce.org.br

selecao@riodoce.org.br

O Edital para Edital de licitação que o processo para início de propostas para a contratação de empresa especializada em confecção de placas, revitalização e confecção de suportes, e implantação de placas de sinalização no Parque Estadual do Rio Doce (PERD) foi prorrogado até o dia 20 de maio de 2025.

📄 O Edital com as regras para submissão pode ser encontrado no site do Parque de Perdas: www.riodoce.org.br

Envie seu e-mail para: selecao@riodoce.org.br

hidrologia@riodoce.org.br #selecao@riodoce.org.br

100

Curto por **carlafr** e outras 12 pessoas

13 de mai

Adicione um comentário...



projeto@riodoce.org.br

projeto@riodoce.org.br e **parque.riodoce**

projeto@riodoce.org.br e parque.riodoce Na tarde-feira dia 25 de abril aconteceu no Parque Estadual do Rio Doce a posse e a primeira reunião do Conselho Consultivo do PERD. Um momento importante para a gestão do Parque e para a sociedade do entorno da Unidade de Conservação.

Tarefa: Utilizar a técnica de plotagem — reprodução de uma área — para estabelecer limites e pontos das florestas dentro do parque. Tudo feito com muito cuidado, seguindo protocolos para não causar danos às áreas.

Trabalho técnico tem se tornado uma atividade importante para a pesquisa e conservação. 📸

Quer saber mais sobre este post? Assine agora a matéria completa no site do Parque de Perdas: www.riodoce.org.br

📄 [Site](http://www.riodoce.org.br) @projeto@riodoce.org.br e compartilhe essa ideia!

100

O Projeto Harpia Mata Atlântica apresenta todo o relatório de ações realizadas. Veja uma matéria na área de notícias: www.riodoce.org.br

Envie seu e-mail para: selecao@riodoce.org.br

hidrologia@riodoce.org.br #selecao@riodoce.org.br

hidrologia@riodoce.org.br #selecao@riodoce.org.br

100

hidrologia@riodoce.org.br Não perca o melhor conteúdo. Os lançamos todos os dias!

100

Curto por **riodoce@riodoce.org.br** e outras 74 pessoas

15 de mai

Adicione um comentário...



Instituto de Pesquisas e Estudos Zoológicos
 Fauna Estadual do Rio Doce

Respostas de especialistas **Respostas de especialistas** **Respostas de especialistas**

Estiveram na trilha do observatório florestal de várias florestas do município de São João del-Rei, no Rio Doce. Foram alguns dias por aqui procurando a espécie em questão e a equipe do Instituto de Pesquisas e Estudos Zoológicos do Rio Doce.

Esta espécie pertence ao gênero *Alouatta* e é considerada uma das espécies mais ameaçadas do mundo. Atualmente, a população é estimada em cerca de 1.5 milhão de indivíduos e encontra-se em declínio devido à perda de habitat e caça para consumo humano. Sua conservação depende da preservação dos habitats e da educação ambiental.

O Projeto Alouatta do Rio Doce é uma iniciativa de conservação em parceria com o Instituto de Pesquisas e Estudos Zoológicos do Rio Doce e o Instituto de Pesquisas e Estudos Zoológicos do Rio Doce. O projeto tem como objetivo a conservação e o manejo da espécie e a educação ambiental para a população local.

Projeto Alouatta do Rio Doce surgiu após o lançamento da campanha do Fundo em 2014 e faz parte do movimento de conservação de espécies do Rio Doce. Desde então, o Instituto de Pesquisas e Estudos Zoológicos do Rio Doce vem realizando pesquisas e ações de conservação para a espécie.

Projeto Alouatta do Rio Doce
 Instituto de Pesquisas e Estudos Zoológicos do Rio Doce

Curioso por natureza e sobre 392 pessoas

Seleção Pública para contratação de empresa especializada em serviços de arquitetura e engenharia.

Prorrogação até 16 de maio de 2025

atendimento@ekasbrazil.org

EXS BRASIL **RIO DOCE** **IEF** **MINAS GERAIS**

Atividade e parceria

Atividade A. MICROCAD A.

O Instituto de Pesquisas e Estudos Zoológicos do Rio Doce vem realizando pesquisas e ações de conservação para a espécie. O projeto tem como objetivo a conservação e o manejo da espécie e a educação ambiental para a população local.

O projeto tem como objetivo a conservação e o manejo da espécie e a educação ambiental para a população local.

O projeto tem como objetivo a conservação e o manejo da espécie e a educação ambiental para a população local.

Curioso por natureza e sobre 27 pessoas

27 de abril

Dia da

ANTA

Instituto de Pesquisas e Estudos Zoológicos
 Fauna Estadual do Rio Doce

Respostas de especialistas **Respostas de especialistas** **Respostas de especialistas**

Este dia é muito especial e a mais recente festa da Anta do Rio Doce. A festa é realizada em parceria com o Instituto de Pesquisas e Estudos Zoológicos do Rio Doce e o Instituto de Pesquisas e Estudos Zoológicos do Rio Doce.

O projeto tem como objetivo a conservação e o manejo da espécie e a educação ambiental para a população local.

O projeto tem como objetivo a conservação e o manejo da espécie e a educação ambiental para a população local.

O projeto tem como objetivo a conservação e o manejo da espécie e a educação ambiental para a população local.

Curioso por natureza e sobre 85 pessoas



habibiani e outros 3
Audiograv

habibiani @_ uma pessoa viver essa experiência passar um tempo em um lugar tão lindo no Rio de Janeiro. Rio de Janeiro. Com a turma do inglês melhor ainda.

Da 0h a 0h do meu aniversário a 2ª do aniversário do Rio de Janeiro. O aniversário do Rio de Janeiro é sempre muito especial por todos os motivos e da minha participação no Brasil a primeira unidade de conservação do Rio de Janeiro.

Muito quer mais faz alguns posts de viagens? informações e inscrições: 31 982000111

Maria Jéa O Brasil

Esperamos você!

10 likes · 2 dias

marcelomartins @marcelomartins.com.br com sua turma de amigos. Com certeza é tudo! ❤️❤️

12 likes · 2 dias · Responde

marcelomartins @marcelomartins.com.br no momento de...

11 likes · 4 dias · Responde

marcelomartins @marcelomartins.com.br no momento de...

11 likes · 1 semana · Responde

marcelomartins @marcelomartins.com.br no momento de...

11 likes · 1 semana · Responde

marcelomartins @marcelomartins.com.br no momento de...

11 likes · 1 semana · Responde

Curtidas por marcelomartins e outros 173 pessoas
19 de maio

Adicionar um comentário...



carolinehedy e outros 6
Rio de Janeiro · Rio de Janeiro

carolinehedy @carolinehedy.com.br uma pessoa viver essa experiência passar um tempo em um lugar tão lindo no Rio de Janeiro. Rio de Janeiro. Com a turma do inglês melhor ainda.

Da 0h a 0h do meu aniversário a 2ª do aniversário do Rio de Janeiro. O aniversário do Rio de Janeiro é sempre muito especial por todos os motivos e da minha participação no Brasil a primeira unidade de conservação do Rio de Janeiro.

Muito quer mais faz alguns posts de viagens? informações e inscrições: 31 982000111

Maria Jéa O Brasil

Esperamos você!

10 likes · 2 dias

marcelomartins @marcelomartins.com.br com sua turma de amigos. Com certeza é tudo! ❤️❤️

12 likes · 2 dias · Responde

marcelomartins @marcelomartins.com.br no momento de...

11 likes · 4 dias · Responde

marcelomartins @marcelomartins.com.br no momento de...

11 likes · 1 semana · Responde

marcelomartins @marcelomartins.com.br no momento de...

11 likes · 1 semana · Responde

marcelomartins @marcelomartins.com.br no momento de...

11 likes · 1 semana · Responde

Curtidas por carolinehedy e outros 100 pessoas
19 de maio

Adicionar um comentário...



gabrielafonseca e outros 4
Audiograv

gabrielafonseca @gabrielafonseca.com.br uma pessoa viver essa experiência passar um tempo em um lugar tão lindo no Rio de Janeiro. Rio de Janeiro. Com a turma do inglês melhor ainda.

Da 0h a 0h do meu aniversário a 2ª do aniversário do Rio de Janeiro. O aniversário do Rio de Janeiro é sempre muito especial por todos os motivos e da minha participação no Brasil a primeira unidade de conservação do Rio de Janeiro.

Muito quer mais faz alguns posts de viagens? informações e inscrições: 31 982000111

Maria Jéa O Brasil

Esperamos você!

10 likes · 2 dias

marcelomartins @marcelomartins.com.br com sua turma de amigos. Com certeza é tudo! ❤️❤️

12 likes · 2 dias · Responde

marcelomartins @marcelomartins.com.br no momento de...

11 likes · 4 dias · Responde

marcelomartins @marcelomartins.com.br no momento de...

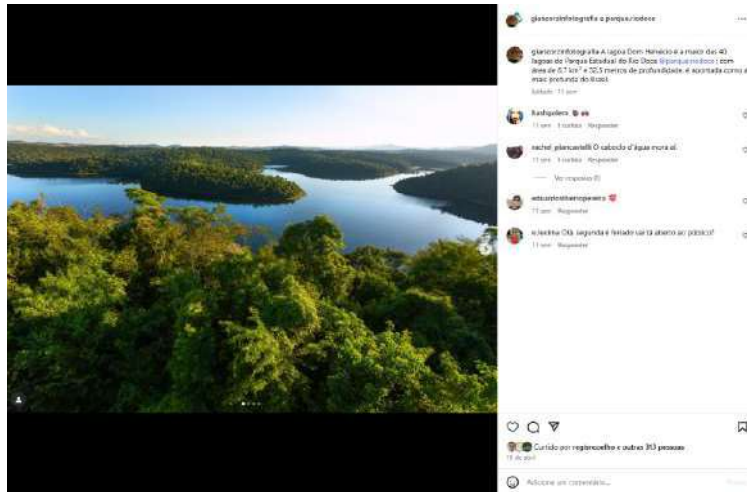
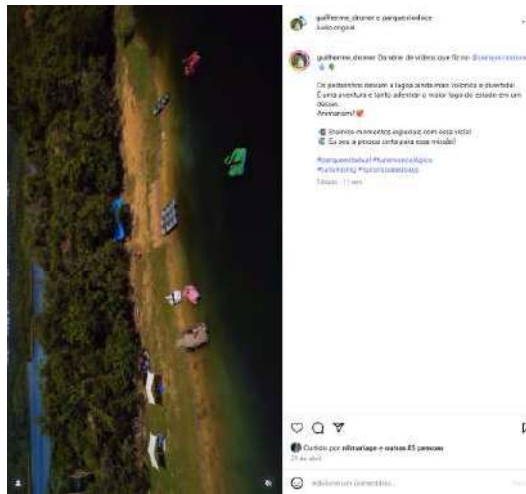
11 likes · 1 semana · Responde

marcelomartins @marcelomartins.com.br no momento de...

11 likes · 1 semana · Responde

Curtidas por gabrielafonseca e outros 76 pessoas
19 de maio

Adicionar um comentário...





parque estadual

parque estadual Dia do Planeta Terra 🌍 Hoje celebramos o nosso lar o Planeta Terra. Um manda repete do planeta é finito. O cuidado com o planeta é essencial e preciso que todos tenham consciência do nosso planeta, a água é o recurso mais precioso que temos. O planeta é um ecossistema complexo com rios, lagos e uma fauna e flora exuberantes que nos brinda e que a Terra é mais e mais a nossa casa.

Neste 22 de abril, que há milhares de anos que o planeta nos oferece:

- 1. Água, oxigênio, comida;
- 2. Terra fértil, vida;
- 3. Energia solar, vento.

A natureza é um presente — e o Parque Estadual do Rio Doce é um convite para redescobrir essa vida. Nunca esquecer e sua terra de onde somos de.

#DiaMundialdoPlanetaTerra #ParqueEstadualdoRioDoce #SempreCuidado #Sustentabilidade #ViverConscientemente

parque estadual Invenção e base hidrográfica do rio Doce não é invenção, mas sim a natureza. O rio Doce é um sistema de gestão de águas que vem sendo desenvolvido desde 1973, com o objetivo de garantir a qualidade das águas e a sustentabilidade do rio. O rio Doce é um sistema de gestão de águas que vem sendo desenvolvido desde 1973, com o objetivo de garantir a qualidade das águas e a sustentabilidade do rio.

Ver insights

Curioso por gente(1) e outras 2(6) pessoas

Adicione um comentário...



parque estadual

parque estadual Em 22 de abril de 2021 a equipe de gestão do Parque Estadual do Rio Doce esteve reunida para avaliar a eficiência do SANGE (Sistema de Análise e Monitoramento de Gestão) de unidades de conservação, com base no SANGE. Os resultados do SANGE demonstram o sucesso da gestão das unidades de conservação no Brasil.

A avaliação da eficiência de gestão mostra a qualidade da unidade de conservação, onde se avalia a gestão, com vistas a proteger os recursos hídricos e a garantir a sustentabilidade do rio. O SANGE é um sistema de gestão de águas que vem sendo desenvolvido desde 1973, com o objetivo de garantir a qualidade das águas e a sustentabilidade do rio.

O SANGE é um sistema de gestão de águas que vem sendo desenvolvido desde 1973, com o objetivo de garantir a qualidade das águas e a sustentabilidade do rio.

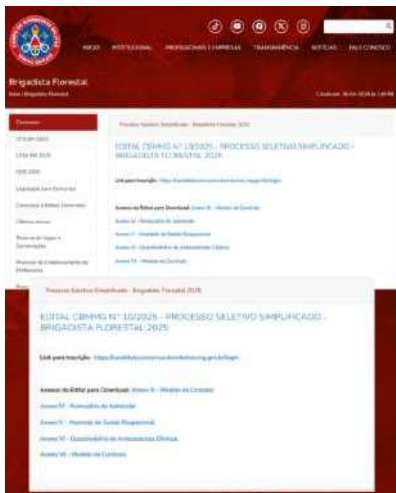
O SANGE é um sistema de gestão de águas que vem sendo desenvolvido desde 1973, com o objetivo de garantir a qualidade das águas e a sustentabilidade do rio.

O SANGE é um sistema de gestão de águas que vem sendo desenvolvido desde 1973, com o objetivo de garantir a qualidade das águas e a sustentabilidade do rio.

Ver insights

Curioso por cinco pessoas(7) e outras 1(4) pessoas

Adicione um comentário...



parque estadual

parque estadual Instituto Ambiental! Faça parte da linha de frente da criação do novo Parque Estadual do Rio Doce em Minas Gerais. O Instituto Ambiental do Rio Doce é uma organização não governamental que atua na defesa do meio ambiente e na sustentabilidade do rio Doce.

#InstitutoAmbientaldoRioDoce #ParqueEstadualdoRioDoce

Ver insights

Curioso por gente(1) e outras 6(2) pessoas

Adicione um comentário...



Anexo: Instagram Insights

Insights sobre a conta

Visualizações ⓘ

847.062

Visualizações

Seguidores	82,6%
Não seguidores	17,4%
<hr/>	
Contas alcançadas	46.422

Por tipo de conteúdo



Interações ⓘ

5.909

Interações

Seguidores	87,3%
Não seguidores	12,7%
<hr/>	
Contas com engajamento	3.154

Por interações com o conteúdo



Anexo: Envio de Release à imprensa e mídia local

Para Assunto Com Categorizado Anexos Não Lido Mais Pesquisas Recentes Ferramentas de Pesquisa Fechar Pesquisa

Capacitação no programa de Pesquisas da Biodiversidade (Monitora)

Lucas Leal - EKOS BRASIL
Para Lucas Leal - EKOS BRASIL
Cco: alansouzajornalista@gmail.com; flaviareitas13@yahoo.com.br; jornalvaldedoaco@itatiaia.com.br; jornalismo@zug.net.br; Carlos Souto; christianebezerra@itatiaia.com.br; comunicacao@usipa.com.br; dianopopular.edicao@gmail.com; dorachaves2008@gmail.com; revistaempresarialvaldedoaco@gmail.com; contato.elvira@gmail.com; emmanuelfranco@sindcomerciova.com.br; +52 outros


RELEASE DO PROGRAMA MONITORA.odt 10 KB
IMG-20250319-WA0061.jpg 2 MB
IMG-20250322-WA0009.jpg 2 MB

Bom dia,

Segue em anexo o este o **Release** da Capacitação no programa de Pesquisas da Biodiversidade do Parque Estadual do Rio Doce.

Atenciosamente,

Lucas Leal Ribeiro
Tel: +55 33 9 9120 7332
www.ekosbrasil.org
Siga nos no [LinkedIn](#) e [Facebook](#)
Conheça o [Compromisso com o Clima](#) e compense emissões gerando impacto socioambiental positivo.



Para Assunto Com Categorizado Anexos Não Lido Mais Pesquisas Recentes Ferramentas de Pesquisa Fechar Pesquisa

Release SAMGe - Parque Estadual do Rio Doce

Lucas Leal - EKOS BRASIL
Para Lucas Leal - EKOS BRASIL
Cco: alansouzajornalista@gmail.com; flaviareitas13@yahoo.com.br; jornalvaldedoaco@itatiaia.com.br; jornalismo@zug.net.br; Carlos Souto; christianebezerra@itatiaia.com.br; comunicacao@usipa.com.br; dianopopular.edicao@gmail.com; dorachaves2008@gmail.com; revistaempresarialvaldedoaco@gmail.com; contato.elvira@gmail.com; emmanuelfranco@sindcomerciova.com.br; +52 outros

Esta é a versão mais recente, mas você fez alterações em outra cópia. Clique aqui para ver as outras versões.


Release SAMGe.docx 18 KB
SAMGe.jpg 5 MB

Boa tarde a todos,

Compartilho em anexo o **release** a respeito do SAMGe

Cordialmente,

Lucas Leal Ribeiro
Tel: +55 33 9 9120 7332
www.ekosbrasil.org
Siga nos no [LinkedIn](#) e [Facebook](#)
Conheça o [Compromisso com o Clima](#) e compense emissões gerando impacto socioambiental positivo.



Para Assunto Com Anexos Categorizado Enviar para Sinalizado Importante Mais Pesquisas Recentes Ferramentas de Pesquisa Fechar Pesquisa

Release de Prorrogações de Editais do PERD

Responder Responder a Todos Encaminhar

ter 13/05/2025 15:20



Lucas Leal - EKOS BRASIL

Para Lucas Leal - EKOS BRASIL

Cco: alansouzajornalista@gmail.com; flaviafreitas13@yahoo.com.br; jomalvaldoaco@itatiaia.com.br; jomalismo@zug.net.br; Carlos Souto; christianebezerra@itatiaia.com.br; comunicacao@usipa.com.br; dianopopular.redacao@gmail.com; doracheves2008@gmail.com; revistaempresarialvaldoaco@gmail.com; contato.elvira@gmail.com; emmanuelfranco@sindicmerciova.com.br; +51 outros

PERD - Release - Prorrogação de Editais.docx 19 KB

Segue em anexo a este para conhecimento de todos.

Cordialmente,

Lucas Leal Ribeiro

Tel: +55 33 9 920 7332

www.ekosbrasil.org

Siga nos no [LinkedIn](#) e [Facebook](#)

Conheça o [Compromisso.com](#) e [Filme](#) e compense emissões gerando impacto socioambiental positivo.



Refinar Opções Fechar

Seleção Pública para Sinalização do PERD

Responder Responder a Todos Encaminhar

qua 30/04/2025 10:48



Lucas Leal - EKOS BRASIL

Para Lucas Leal - EKOS BRASIL

Cco: alansouzajornalista@gmail.com; flaviafreitas13@yahoo.com.br; jomalvaldoaco@itatiaia.com.br; jomalismo@zug.net.br; Carlos Souto; christianebezerra@itatiaia.com.br; comunicacao@usipa.com.br; dianopopular.redacao@gmail.com; doracheves2008@gmail.com; revistaempresarialvaldoaco@gmail.com; contato.elvira@gmail.com; emmanuelfranco@sindicmerciova.com.br; +52 outros

RELEASE SELEÇÃO PÚBLICA PARA SINALIZAÇÃO DO PERD.odt 214 KB

Segue em anexo a este o **Release** relativo ao Edital de Contratação para Sinalização interna do PERD

Atenciosamente,

Lucas Leal Ribeiro

Tel: +55 33 9 920 7332

www.ekosbrasil.org

Siga nos no [LinkedIn](#) e [Facebook](#)

Conheça o [Compromisso.com](#) e [Filme](#) e compense emissões gerando impacto socioambiental positivo.



Anexo: 4º BOLETIM INFORMATIVO DO PERD



PERD.info
PARQUE ESTADUAL DO RIO DOCE

Boletim informativo PERD | Nº 004 | JUN 2025



PARTICIPANTES DO CURSO

PESQUISA PROGRAMA MONITORA

Entre os dias 14 e 23 de março, o Parque Estadual do Rio Doce promoveu o curso teórico-prático de capacitação em Monitoramento da Biodiversidade, alinhado ao Programa Monitora do Instituto Chico Mendes de Biodiversidade (ICMBio). O protocolo adotado tem como finalidade gerar dados que auxiliem na gestão e na conservação da biodiversidade do Parque.

Nesta primeira fase, foi aplicado o protocolo básico do Subprograma Terrestre, Componente Florestal, voltado ao monitoramento de borboletas frugívoras, pequenos e grandes mamíferos, aves e plantas, elementos reconhecidos como bioindicadores da qualidade ambiental.

A capacitação foi ministrada por instrutores do ICMBio. Participaram da formação servidores do IEF, funcionários do Instituto Ekos Brasil e da MGS, pesquisadores do Projeto Mutum de Volta ao Lar, e servidores do

ICMBio que ainda não haviam sido capacitados neste protocolo.

Após os dez dias de curso, os novos monitores continuaram as atividades de coleta de dados em campo. Trata-se de um protocolo de baixo custo, simples de executar e capaz de gerar informações confiáveis para orientar a gestão do PERD.

A iniciativa contribui diretamente para o fortalecimento de Recursos e Valores Fundamentais do Parque, como a Pesquisa Científica, a Conservação de Grandes Mamíferos, a Diversidade de Aves e a proteção do Maciço de Mata Atlântica. Com essa ação, o PERD se torna a primeira Unidade de Conservação estadual de Minas Gerais a implementar protocolo de monitoramento da biodiversidade aos moldes do Programa Monitora do ICMBio, servindo de referência para outras UCs geridas pelo IEF interessadas em adotar essa ferramenta de monitoramento.



MINUTOS ANTES DA ENTRADA NA TRILHA

RESULTADO SAMGe

Entre os dias 22 e 24 de abril de 2025 a equipe de gestão do Parque Estadual do Rio Doce esteve reunida para avaliar a efetividade de gestão do PERD por meio do preenchimento do Sistema de Avaliação e Monitoramento de Gestão de unidades de conservação, conhecido como SAMGe. Os resultados de 2024 consideram o Parque como uma unidade de conservação Efetiva, atingindo a nota de 65,37%.

A avaliação da efetividade de gestão observa o quão bem a unidade de conservação está sendo gerida, com vistas a proteger seus recursos e valores e alcançar e manter seus objetivos. O SAMGe, criado pelo ICMBio, é uma das principais ferramentas de avaliação e monitoramento da efetividade de gestão das unidades de conservação no Brasil.

O Parque faz o monitoramento de sua gestão por meio do SAMGe desde o ano de 2018. Observa-se que o índice de efetividade de gestão do PERD tem crescido, especialmente a partir de

2022, passando de moderada (55%) em 2022, para efetiva (65%) em 2024.

O crescimento da efetividade de gestão do Parque Estadual do Rio Doce pode ser atribuído às diversas ações e melhorias que estão sendo realizadas na unidade por meio do Termo de Parceria estabelecido em 2021, entre o Instituto Estadual de Florestas (IEF) e Instituto Ekos Brasil, com o objetivo de apoiar a consolidação do Parque.

O impacto positivo das ações e melhorias implementadas pela Parceria pode ser observado no crescimento dos indicadores relacionados ao Planejamento, que avalia a alocação e eficácia das ações de manejo relacionadas aos desafios territoriais; aos Insumos, relacionado à disponibilidade dos recursos necessários para realização das ações de manejo; e aos Processos, que monitora a consolidação e o esforço despendido para os principais processos de gestão da unidade de conservação.



OFICINA PARA PREENCHIMENTO DO SAMGE



CONCURSO

PRÊMIO PERD DE FOTOGRAFIA CRIATIVA

Apesar das trilhas, do acesso à Lagoa do Bispo (a mais conhecida do Parque), da área de camping e dos alojamentos, grande parte dos atrativos do PERD ainda é pouco conhecida pelo público, tanto no Vale do Aço quanto em outras regiões do país. A biodiversidade preservada na maior porção contínua de Mata Atlântica de Minas Gerais é um dos maiores patrimônios do Parque, e aproximar as pessoas dessa riqueza natural é fundamental para fortalecer a conservação.

Com esse propósito, a Soma Cultural lançou a 1ª edição do Prêmio PERD de Fotografia Criativa, uma iniciativa que busca estimular o reconhecimento e o sentimento de pertencimento da população da Região Metropolitana do Vale do Aço em relação ao Parque. A proposta foi de ampliar a visibilidade do


PERD por meio de imagens que traduzam o olhar único de visitantes e frequentadores, indo além da comunicação institucional.

O concurso convidou o público a compartilhar registros que revelassem a experiência pessoal e o contato direto com a floresta e o resultado surpreendeu. Foram recebidas 377 fotografias, vindas de diversos estados brasileiros, todas retratando o encanto e a diversidade do Parque.

Se o título da premiação já destacava o termo "fotografia criativa", o que se viu foi um conjunto de imagens que impressionou pela sensibilidade e originalidade. Diante da alta qualidade dos trabalhos, a organização decidiu ampliar o número inicial de 25 fotos previstas na exposição, selecionando ao todo 27 imagens.



Prêmio
perd
de fotografia criativa



VISITE O SITE DO CONCURSO E CONHEÇA AS FOTOGRAFIAS SELECIONADAS



GESTÃO

CONSELHO CONSULTIVO

Na sexta-feira dia 25 de abril, aconteceu no Parque a posse e a primeira reunião do Conselho Consultivo do PERD. Um momento importante para a gestão do Parque e para a sociedade do entorno da Unidade de Conservação.

O conselho consultivo apoia a gestão do Parque, propondo discussões importantes que auxiliam a gestão na conservação da UC e em sua Zona de Amortecimento.

Trata-se de uma das principais formas de participação social na gestão de áreas protegidas no Brasil e reúne representantes de vários segmentos, seja poder público ou da sociedade civil. Algumas características dos conselhos consultivos de parques são: ter reuniões anuais ordinárias e extraordinárias, caso necessário, podem ter câmaras técnicas para discutir temas específicos; o presidente é o gestor do Parque e os mandatos dos conselheiros são de 2 anos, renováveis por igual período.



PARCERIA DUPERD

A associação dos amigos do Parque Estadual do Rio Doce - DuPERD, foi criada em 2003 para apoiar o Parque Estadual do Rio Doce.

A DuPERD é Utilidade pública nos municípios de abrangência do PERD (Marilena: Lei 831 10/ago/2005 e Dionísio: Lei 380 23/dez/2005, Timóteo Lei 2.716/05-abr-2007) tem como missão ser um elo de integração do PERD com a comunidade desenvolvendo ações para a conservação, gerando valores socioeconômicos e ambientais, contribuindo com senso crítico de pertencimento.

Desenvolve diversas atividades de educação e conservação ambiental, relacionamento do Parque com o seu entorno e muitas outras. Exemplos destas são a Romaria Ecológica Diocesana – Aniversário do PERD (que promove junto a gestão do Parque); O evento Cultural Contos e Causos; O Culturart; Participa de um termo de



cooperação técnica com o IEF. Além disso, é protagonista em projetos importantes para o Parque Estadual do Rio Doce, como: o Projeto Observação de Aves do PERD e Entorno; e o Projeto Mutum de Volta ao Lar. Destaca-se que a Associação está no cadastro nacional de entidade ambientalista, participando como ONG nos processos de eleição do CONAMA (Conselho Nacional de Meio Ambiente).



CULTURA

ROMARIA ECOLÓGICA

A Romaria Ecológica Nossa Senhora da Saúde é um momento especial de louvação e celebração que remonta a história precursora à criação do Parque Estadual do Rio Doce. Entre as décadas de 1930 e 1940, o arcebispo de Mariana, Dom Helvécio, realizou visitas à região e se encantou pela beleza das matas conservadas e suas diversas lagoas. Um evento que une fé e responsabilidade ambiental de maneira única, onde fiéis e amantes da natureza se reúnem para honrar Nossa Senhora da Saúde e renovar nosso compromisso com a conservação.

A Romaria terá seu ápice dia 12/07/2025, com início às 6h30, partindo da porta da Igreja Matriz da Paróquia Nossa Senhora das Dores, em Marliéria, para o Parque Estadual do Rio Doce. Às 11h será realizada uma Missa Campal na capela do Parque. Ainda os tríduos acontecerão nas datas de 6 de julho em Dionísio e de 9 a 11 de julho em Marliéria.

Vale lembrar que é um evento religioso e não é permitido o consumo de bebida alcoólica. A Romaria Ecológica seguirá exigências sanitárias previstas legalmente. O evento está devidamente registrado junto ao Instituto Mineiro de Agropecuária – IMA para realização de eventos pecuários com o código 82736.

Portanto, para participação de equídeos na missa campal no Parque Estadual do Rio Doce, no Memorial Dom Helvécio, os cavaleiros deverão apresentar obrigatoriamente a documentação abaixo dos animais: GTA em caso de transporte, exame de Anemia Infecciosa Equina (aplicada nos últimos 2 meses), atestado de Sanidade Animal e certificado de vacinação contra Influenza Equina (aplicada nos últimos 12 meses).





siga **@parque.riodoce** e
 fique por dentro de nossas
 novidades no instagram!



PARQUE ESTADUAL DO **RIO DOCE**

LMG 760 quilometro, 20 - Localidade de Santa Rita, Marliéria - MG, 35185-000

@parque.riodoce | <http://www.ief.mg.gov.br/> | ☎ 31 7105.7302

Textos e Fotos: Comunicação e Acervo - PERD

REALIZAÇÃO:



Procure pelo cartaz ao lado na portaria ou
 pontos de apoio no parque, leia o QR CODE
 com seu celular e baixe o PDF.



USE O QR CODE ABAIXO E
 BAIXE NOSSO



GUIA DO VISITANTE

Anexo: ARTES DE EVENTOS



SEMANA SANTA

Trilha guiada no **VINHÁTICO**
nos dias: **18, 19 e 20** de Abril

Horário: 9h | **Trilha do Vinhático**
Ponto de encontro: **entrada da trilha**

Recomendações: calça comprida, sapato fechado,
levar garrafa de água e repelente

 **PARQUE ESTADUAL DE RIO DOCE**  **IEF**  **MINAS GERAIS**  **GOVERNO DO ESTADO DE MINAS GERAIS**
DIVERSIDADE EFICIENTE

II ENCONTRO
DE SITIANTES, PRODUTORAS
E PRODUTORES RURAIS DE
MARLIÉRIA
BRIGADA VOLUNTÁRIA

ASSUNTO:

Plano de Contingencia e
Incêndio; Natalia Lima,
Defesa Civil Municipal.
Presença: Corpo de
Bombeiros Militar e
Parque Estadual do
Rio Doce

Dia 13 de Junho às 17hs

LOCAL:

Associação dos Pequenos Produtores Rurais
Avenida Onésimo de Castro, 141





**EVENTO
RELIGIOSO**
NÃO É
PERMITIDO
CONSUMO
DE BEBIDA
ALCOÓLICA.

ROMARIA ECOLÓGICA
Nossa Senhora da Saúde
PARQUE ESTADUAL DO RIO DOCE

Sábado 🗓️ **12 de julho** 📍 **PERD**

06h30 - Saída da Igreja Matriz - Marliéria | 10h30 - Chegada ao Parque | 11h00 Missa Campal

Aos Cavaleiros é necessário apresentar: GTA em caso de transporte, exame de Anemia Infecciosa Equina, atestado de Sanidade Animal e certificado de vacinação contra Influenza Equina.

HAVERÁ FISCALIZAÇÃO NA PORTARIA

Programação dos Triduos

Dionísio - 06 de Julho às 18h30

Saída da procissão na entrada da cidade

Marliéria - 9 a 11 de Julho às 19h00

veja o nosso
regulamento
neste QR CODE



Informações e Inscrição:

📞 31 9 7152.5959



EKOS BRASIL



PARQUE ESTADUAL DO
RIO DOCE



MINAS
GERAIS

GOVERNO
DIFERENTE.
ESTADO
EFICAZ.

CAPACITAÇÃO NO PROGRAMA DE PESQUISAS DA BIODIVERSIDADE

Por Redação | 09/04/2025 | 2 min de leitura



O Parque Estadual do Rio Doce realizou entre os dias 14 e 23 de março, a Capacitação do Monitoramento da Biodiversidade, por meio de um protocolo aos moldes do PROGRAMA MONITORA do ICMBIO. Este programa visa fornecer dados e informações que visam assegurar pesquisas e a comprovação da qualidade da biodiversidade no Parque.

Assim, o programa foi implantado nos moldes do Programa Monitora, subprograma terrestre, componente florestal – protocolo básico. Neste primeiro momento serão monitoradas borboletas frúgiveras, mamíferos e aves e plantas, e com este trabalho a gestão da Unidade de Conservação

Precisando de ajuda?
Fale Conosco!

terá relatórios confiáveis para medir a qualidade da conservação da biodiversidade de todo o

compartilhamento de informações e na formulação de questões, envolvendo pesquisadores, gestores das áreas e das comunidades. Tem sido estabelecido um conjunto de procedimentos para levantar dados a partir do emprego de técnicas simples, com baixo custo financeiro e operacional, privilegiando a participação de atores locais, acompanhado do compartilhamento de análises e interpretação coletiva de resultados. Tais atividades requerem a capacitação constante em diversas áreas do conhecimento e permanente processo de animação e articulação de iniciativas.

Com a presença de instrutores do ICMBio, servidores do IEF e colaboradores do Instituto Ekos, Pesquisadores do Projeto Mutum de volta ao Lar e parte da equipe do Parque, o curso que durou 10 dias capacitou estes profissionais para atuar neste tipo de monitoramento da biodiversidade que é simples, de baixo-custo e fornece um resultado confiável.

Entre os Recursos e Valores Fundamentais do Parque estão a Pesquisa, Grandes Mamíferos, Diversidade de Aves e o grande Maciço de Mata Atlântica, assim, o PERD é a primeira Unidade de Conservação Estadual a ter a aplicação deste protocolo em Minas Gerais e neste bioma da mata atlântica. Sempre a frente do seu tempo e conservando seus valores e sua história!

Compartilhe:

Próximo

**USIPA SE DESTACA NO
CIRCUITO CENTRAL DE
CORRIDA DE RUA COM**





Você pode gostar também

PROGRAMA
USIMINAS
MOBILIZA TODOS
PELA ÁGUA
RECUPERA
NASCENTES NO
LESTE DE MINAS
GERAIS

VISITAS
TEATRALIZADAS
PROMOVEM
AVENTURA
GRATUITA PELOS
BASTIDORES DO
CENTO CULTURAL
USIMINAS

Nome *

Email *

Website

Comentar

Este site utiliza o Akismet para reduzir spam. [Saiba como seus dados em comentários são processados.](#)





POR QUE O SEU PESO NÃO ESTÁ DIMINUINDO

HORA DE ACORDAR	6 AM	7 AM	8 AM	IDADE	18-25	26-35	36-55	56+
REFEIÇÕES DIÁRIAS	1	2	3	4+	INGESTÃO DIÁRIA DE ÁGUA			
HÓRAS DE SONO	5	6	7	8+	SEU IMC			
					ESCALA DE JEJUM			

FAÇA O TESTE

25 de abril, de 2025 | 15:19

CIDADE (HTTPS://DIARIODOACO.COM.BR/CIDADE)

Perd avança em efetividade de gestão e é considerado unidade de conservação efetiva

Divulgação



A equipe gestora do Parque Estadual do Rio Doce (Perd) esteve reunida nos últimos dias para avaliar a efetividade da gestão da unidade por meio do Sistema de Avaliação e Monitoramento de Gestão (SAMGe), ferramenta criada pelo Instituto Chico Mendes de Conservação da Biodiversidade (ICMBio). A avaliação apontou que o parque atingiu 65% de efetividade em 2024, sendo classificado como uma unidade de conservação Efetiva.

O SAMGe é uma das principais ferramentas utilizadas no país para mensurar o desempenho das unidades de conservação, avaliando o quanto suas metas estão sendo cumpridas e seus recursos e valores, protegidos. No caso do Perd, o monitoramento por meio do SAMGe vem sendo realizado desde 2018, com avanços significativos a partir de 2022. Naquele ano, o índice era de 55%, considerado como gestão Moderada. Em 2024, o avanço de dez pontos percentuais consolidou a nova classificação da unidade.

O crescimento na efetividade está diretamente ligado ao Termo de Parceria firmado em 2021 pelo Instituto Estadual de Florestas (IEF) e o Instituto Ekos Brasil. A partir desse acordo, foram implementadas ações voltadas à consolidação da unidade de conservação, abrangendo áreas como manutenção e operacionalização, uso público, gestão, comunicação, pesquisa, proteção, monitoramento da biodiversidade e regularização fundiária.

(./images/noticias/124052/20250425151919_ji1QCif1S.jpg)

Dados foram obtidos por meio do Sistema de Avaliação e Monitoramento de Gestão



Cidade

(./)

Polícia

Minas

Brasil e Mundo

Cultura

Esporte

Os resultados positivos também foram refletidos nos indicadores específicos do sistema de avaliação. Houve progresso nos critérios de Planejamento e Legais e de a eficácia das ações de manejo frente aos desafios do território; de Insumos, que avalia a disponibilidade de recursos para a implementação das ações; e de Processos, que acompanha o esforço dedicado à consolidação da gestão da unidade.

O avanço registrado por caminhos fundamentais

ções de gestão como ação no Brasil.



Leia Mais



População é convidada a conhecer espaço da Casa do Artesão Matizes, em Ipatinga ([./noticia/0125901-populacao-e-convidada-a-conhecer-espaco-da-casa-do-artesao-matizes-em-ipatinga](/noticia/0125901-populacao-e-convidada-a-conhecer-espaco-da-casa-do-artesao-matizes-em-ipatinga))

(./noticia/0125901-populacao-e-convidada-a-conhecer-espaco-da-casa-do-artesao-matizes-em-ipatinga)



ECA completa 35 anos em meio a conquistas e demandas ([./noticia/0125900-eca-completa-35-anos-em-meio-a-conquistas-e-demandas](/noticia/0125900-eca-completa-35-anos-em-meio-a-conquistas-e-demandas))

(./noticia/0125900-eca-completa-35-anos-em-meio-a-conquistas-e-demandas)



Vale do Aço registra queda nos casos de hepatites e autoridades destacam testagem gratuita ([./noticia/0125899-vale-do-aco-registra-queda-nos-casos-de-hepatites-e-autoridades-destacam-testagem-gratuita](/noticia/0125899-vale-do-aco-registra-queda-nos-casos-de-hepatites-e-autoridades-destacam-testagem-gratuita))

(./noticia/0125899-vale-do-aco-registra-queda-nos-casos-de-hepatites-e-autoridades-destacam-testagem-gratuita)

Cidade

Polícia

Notícias

Brasil e Mundo

Cultura

Esporte



Coronel Fabriciano promove 3ª edição da Feira de Empreendedorismo em parceria com o Sebrae ([./noticia/0125902-coronel-fabriciano-promove-3a-edicao-da-feira-de-empreendedorismo-em-parceria-com-o-sebrae](/noticia/0125902-coronel-fabriciano-promove-3a-edicao-da-feira-de-empreendedorismo-em-parceria-com-o-sebrae))

(./noticia/0125902-coronel-fabriciano-promove-3a-edicao-da-feira-de-empreendedorismo-em-parceria-com-o-sebrae)

Publicações Legais

3-edicao-
da-feira-
de-
empreende
em-
parceria-
com-o-
sebrae)



Governo de Ipatinga mantém campanha de atenção a doenças respiratórias (./noticia/0125898-governo-de-ipatinga-mantem-campanha-de-atencao-a-doencas-respiratorias)

(./noticia/01
governo-
de-
ipatinga-
mantem-
campanha-
de-
atencao-a-
doencas-
respiratoria



Hospital Márcio Cunha inaugura Galeria de Ex-diretores Técnicos (./noticia/0125894-hospital-marcio-cunha-inaugura-galeria-de-exdiretores-tecnicos)

(./noticia/01
hospital-
marcio-
cunha-
inaugura-
galeria-de-
exdiretores-
tecnicos)



Mais de 300 ciclistas participam do 2º Pedal de Timóteo neste domingo (./noticia/0125891-mais-de-300-ciclistas-participam-do-2-pedal-de-timoteo-neste-domingo)

(./noticia/01
mais-de-
300-
ciclistas-
participam-
do-2-
pedal-de-
timoteo-
neste-
domingo)



Cidade




Polícia



Construção de nova sede do Fórum de Mesquita é pauta no TJMG (./noticia/0125890-construcao-de-nova-sede-do-forum-de-mesquita-e-pauta-no-tjmg)

(./noticia/01
construcao-
de-nova-
sede-do-
forum-de-
mesquita-
e-pauta-
no-tjmg)

Publicações Legais

JEJUM INTERMITENTE DE ACORDO COM O TAMANHO DO DEDO		
A	B	C
		
Dedo anelar maior que o indicador	Dedo indicador maior que o anelar	
FAÇA O TESTE		

Mais Lidas



Nova 381 terá serviços no pavimento entre os dias 6 e 12 de julho (./noticia/0125801-nova-381-tera-servicos-no-pavimento-entre-os-dias-6-e-12-de-julho)

(./noticia/01 nova-381-tera-servicos-no-pavimento-entre-os-dias-6-e-12-de-julho)



Cidade



Fogo que consumiu vegetação no Cidade Nobre foi iniciado com limpeza em lote (./noticia/0125852-fogo-que-consumiu-vegetacao-no-cidade-nobre-foi-iniciado-com-limpeza-em-lote)

(./noticia/01 fogo-que-consumiu-vegetacao-no-cidade-nobre-foi-iniciado-com-limpeza-em-lote)

Polícia



Ipatinga institui programa que facilita retorno de pessoas em situação de rua às cidades de origem (./noticia/0125784-ipatinga-institui-)

(./noticia/01 ipatinga-institui-programa-que-facilita-)

retorno- programa-que-facilita-retorno-de-pessoas-em-situacao-de-rua-as-cidades-de-origem)
de-
pessoas-
em-
situacao-
de-rua-as-
cidades-
de-origem)



Cinegrafista Wilson Fumaça é atacado por cães de rua na Praça Caratinga (./noticia/0125874-cinegrafista-wilson-fumaca-e-atacado-por-caes-de-rua-na-pracacaratinga)

(./noticia/01
cinegrafista
wilson-
fumaca-e-
atacado-
por-caes-
de-rua-na-
pracacarati



Timóteo promove 2ª Caminhada Ecológica ao Pico do Ana Moura (./noticia/0125753-timoteo-promove-2-caminhada-ecologica-ao-pico-do-ana-moura)

(./noticia/01
timoteo-
promove-
2-
caminhada-
ecologica-
ao-pico-
do-ana-
moura)



Trinta e cinco escolas estaduais na região oferecem cursos técnicos gratuitos (./noticia/0125850-trinta-e-cinco-escolas-estaduais-na-regiao-oferecem-cursos-tecnicos-gratuitos)

(./noticia/01
trinta-e-
cinco-
escolas-
estaduais-
na-regiao-
oferecem-
cursos-
tecnicos-
gratuitos)



Cidade

Polícia



Rede estadual debate implantação de escolas cívico-militares na região (./noticia/0125884-rede-estadual-debate-implantacao-de-escolas-civicomilitares-na-regiao)

(./noticia/01
rede-estadual-
debate-
implantacao-
de-
escolas-
civicomilitares-
na-regiao)



Publicações Legais

Ipatinga dá início a projeto-piloto com varredeira elétrica (./noticia/0125764-ipatinga-da-inicio-a-projetopiloto-com-varredeira-

(./noticia/01
ipatinga-
da-inicio-

Lançamento SAMGe – Parque Estadual do Rio Doce

Por **Silmara de Freitas** - 25 de abril de 2025



Entre os dias 22 e 24 de abril de 2025 a equipe de gestão do Parque Estadual do Rio Doce esteve reunida para avaliar a efetividade de gestão do PERD por meio do preenchimento do Sistema de Avaliação e Monitoramento de Gestão de unidades de conservação, conhecido como SAMGe. Os resultados de 2024 consideram o Parque como uma unidade de conservação Efetiva, atingindo a nota de 65%.

A avaliação da efetividade de gestão observa o quão bem a unidade de conservação está sendo gerida, com vistas a proteger seus recursos e valores e alcançar e manter seus objetivos. O SAMGe, criado pelo Instituto Chico Mendes de Conservação da Biodiversidade (ICMBio), é uma das principais ferramentas de avaliação e monitoramento da efetividade de gestão das unidades de conservação no Brasil.

O Parque faz o monitoramento de sua gestão por meio do SAMGe desde o ano de 2018. Observa-se que o índice de efetividade de gestão do PERD tem crescido, especialmente a partir de 2022, passando de moderada (55%) em 2022, para efetiva (65%) em 2024.

O crescimento da efetividade de gestão do Parque Estadual do Rio Doce pode ser atribuído às diversas ações e melhorias que estão sendo realizadas na unidade por meio do Termo de Parceria estabelecido em 2021, entre o Instituto Estadual de Florestas (IEF) e o Instituto Ekos Brasil, com o objetivo de apoiar a consolidação do Parque. Desde 2022 estão em desenvolvimento diversas ações relacionadas à manutenção e operacionalização, uso público, gestão, comunicação, pesquisa, proteção, monitoramento da biodiversidade e regularização fundiária do PERD.

O impacto positivo das ações e melhorias implementadas também podem ser observado no crescimento dos indicadores relacionados ao Planejamento, que avalia a alocação e eficácia das ações de manejo relacionadas aos desafios territoriais de gestão prioritários; aos Insumos, relacionado à disponibilidade dos recursos necessários para realização das ações de manejo; e aos Processos, que monitora a consolidação e o esforço despendido para os principais processos de gestão da unidade de conservação.

Anexo 2 – Produto 2.2. Sistema de Gestão do Parque Estadual do Rio Doce



RE: Entrega 3: Produto 2.2 Sistema de Gestão do PERD

De Nilcemar Oliveira Bejar <nilcemar.bejar@meioambiente.mg.gov.br>

Data Seg, 09/06/2025 15:14

Para Marina Tiengo <marina.tiengo@ekosbrasil.org>; Lariane Chaves Junker <lariane.junker@meioambiente.mg.gov.br>; Vinicius de Assis Moreira <vinicius.moreira@meioambiente.mg.gov.br>; Regis Andre Nascimento Coelho <regis.coelho@meioambiente.mg.gov.br>

Cc Maria Cecilia <cicawey@ekosbrasil.org>; Ulysses Mourão <ulysses.mourao@ekosbrasil.org>; Inacio Silva - Instituto Ekos <inacio.silva@ekosbrasil.org>; Gabriel Carvalho de Ávila <gabriel.avila@meioambiente.mg.gov.br>

Prezada Marina,

Confirmando a aprovação, em 04/06/25, da **Entrega 3 do Produto 2.2 Desenvolvimento do Sistema de Gestão do PERD : 1ª Versão do sistema de gestão devidamente implementada, e apresentação pelo Instituto Ekos da “2ª Relatoria do desenvolvimento do sistema de gestão”**, que sendo uma versão parcial, poderá incorporar as recomendações da equipe do PERD explicitadas no e-mail de aprovação (anexo).

Ressalto que, conforme registrado na relatoria, foi acordado entre IEF e EKos que o sistema fosse desenvolvido provisoriamente em ambiente Microsoft do Ekos, a fim de não precisar que o IEF disponibilizasse sua conta, que está relacionado à conta institucional da gestão do PERD. Assim é importante que a versão final seja migrada para a conta do IEF.

Com relação à necessidade de aprovação das diversas equipes gestoras dos dados que constituem o sistema de gestão, sugiro que esta seja realizada em etapas, envolvendo cada equipe, de modo que a validação final envolva sempre a equipe de gestão do PERD.

Nó mais, destaco que é importante que tanto a sistemática de inclusão esteja bem internalizada pelo PERD, como os relatórios gerados atendam as necessidades da UC e do IEF.

Atenciosamente,

De: Marina Tiengo <marina.tiengo@ekosbrasil.org>

Enviado: sexta-feira, 6 de junho de 2025 13:55

Para: Lariane Chaves Junker <lariane.junker@meioambiente.mg.gov.br>; Vinicius de Assis Moreira <vinicius.moreira@meioambiente.mg.gov.br>; Nilcemar Oliveira Bejar <nilcemar.bejar@meioambiente.mg.gov.br>; Regis Andre Nascimento Coelho <regis.coelho@meioambiente.mg.gov.br>

Cc: Maria Cecilia <cicawey@ekosbrasil.org>; Ulysses Mourão <ulysses.mourao@ekosbrasil.org>; Inacio Silva - Instituto Ekos <inacio.silva@ekosbrasil.org>; Gabriel Carvalho de Ávila <gabriel.avila@meioambiente.mg.gov.br>

Assunto: RE: Entrega 3: Produto 2.2 Sistema de Gestão do PERD

ATENÇÃO: Este e-mail foi enviado a partir de uma fonte externa ao Sisema. Nunca forneça dados pessoais, especialmente usuários/senhas de acesso. Não envie ou abra quaisquer links/anexos, a menos que você tenha certeza da identidade do remetente.

Prezadas e prezados, boa tarde!

Lariane, agradeço o retorno e considerações, sempre bem-vindas. Estamos verificando item a item no documento com o registro das novas considerações e procederemos com as adequações na próxima fase.

Gostaríamos de esclarecer que todos os colaboradores do PERD foram consultados e envolvidos, não apenas nessa fase atual de Desenvolvimento, mas também na fase anterior de Estruturação do Sistema de Gestão do PERD. Foi realizada a avaliação e a construção conjunta com cada colaborador responsável a respeito do fluxo, forma de coleta de dados e informações a serem disponibilizadas no SG PERD.

Com exceção das revisões solicitadas para os parâmetros Pesquisa, Conselho e Visitação, as quais envolviam revisão no fluxo e/ou estrutura de coleta de dados previamente alinhada com os colaboradores, conforme informado em e-mail de 23/05/25, para viabilizar a entrega da revisão do Desenvolvimento de Sistema de Gestão foi proposto novo template para coleta de dados e sinalizado que faríamos novo agendamento com os colaboradores responsáveis durante a fase de testes, de forma a atender integralmente as demandas da gestão do PERD.

Gostaríamos também de esclarecer que o papel da equipe envolvida diretamente no Desenvolvimento do SG PERD é o de estruturar e desenvolver o Sistema e orientar/capacitar a equipe que o utilizará. O monitoramento e preenchimento dos dados deve se dar pelos colaboradores responsáveis por cada parâmetro, de forma que o Sistema seja utilizado e incorporado na rotina de trabalho da equipe do PERD. Reforço que o uso das novas planilhas pelos colaboradores se dará a partir da fase de testes, com a migração do Sistema para a conta do Gestor do PERD, e inclui a avaliação do que foi desenvolvido e realização dos ajustes julgados necessários.

[@Nilcemar Oliveira Bejar](#), solicito, por gentileza, confirmação da aprovação desta etapa, para que possamos avançar para a etapa seguinte, a Fase de Testes.

Informo que pretendemos, já no início da semana que vem (segunda-feira), iniciar a migração do Sistema para a conta da gestão do Parque.

Atenciosamente,

Marina Tiengo

Tel: +55 11 5505 6371

Cel: +55 11 97656-4595

www.ekosbrasil.org

Siga-nos no [LinkedIn](#) e [Instagram](#)

Conheça o [Compromisso com o Clima](#) e compense emissões gerando impacto socioambiental positivo.

***Aviso de confidencialidade** - Esta mensagem pode conter informação confidencial, privilegiada ou com dados pessoais, sendo seu sigilo protegido por lei. Se você não for o destinatário ou a pessoa autorizada a receber esta mensagem, não pode usar, copiar ou divulgar as informações nela contidas, inclusive seus anexos, ou tomar qualquer ação baseada nessas informações. Quaisquer ações que violem a privacidade, a proteção dos dados ou a confidencialidade desta mensagem podem ser consideradas ilegais, implicando em apuração de responsabilidade e indenização pelo(s) infrator(es). Se você recebeu esta mensagem por engano, por favor, avise imediatamente ao remetente, respondendo o e-mail e em seguida apague-a. Agradecemos sua cooperação.*

De: Lariane Chaves Junker <lariane.junker@meioambiente.mg.gov.br>

Enviado: quarta-feira, 4 de junho de 2025 17:08

Para: Marina Tiengo <marina.tiengo@ekosbrasil.org>; Vinicius de Assis Moreira <vinicius.moreira@meioambiente.mg.gov.br>; Nilcemar Oliveira Bejar <nilcemar.bejar@meioambiente.mg.gov.br>; Regis Andre Nascimento Coelho <regis.coelho@meioambiente.mg.gov.br>

Cc: Maria Cecilia <cicawey@ekosbrasil.org>; Ulysses Mourão <ulysses.mourao@ekosbrasil.org>; Inacio Silva - Instituto Ekos <inacio.silva@ekosbrasil.org>; Gabriel Carvalho de Ávila <gabriel.avila@meioambiente.mg.gov.br>

Assunto: RE: Entrega 3: Produto 2.2 Sistema de Gestão do PERD

Prezados,

Ao meu ver o produto pode ser considerado entregue, mas com ressalvas. Incluí meus comentários no documento "Revisão SG PERD". Notei que ainda há pontos que carecem de ajuste e outras questões alinhadas na reunião do dia 20/05 não foram contempladas. Como ainda há tempos para ajustes na próxima etapa, a entrega não precisa ser prejudicada, mas ao meu ver, exige mais atenção e talvez mais contato presencial.

Manifesto minha preocupação em ver o andamento de alterações para melhorias em algumas planilhas sem comunicação ou alinhamento com os colaboradores responsáveis pelo preenchimento de algumas das planilhas. Embora na próxima fase estejam previstas reuniões com os colaboradores, consultá-los no processo de melhorias facilitaria o os próximos passos e reduziria possíveis falhas.

Sendo o que me cabe no momento, permaneço à disposição.

De: Marina Tiengo <marina.tiengo@ekosbrasil.org>

Enviado: segunda-feira, 2 de junho de 2025 14:07

Para: Lariane Chaves Junker <lariane.junker@meioambiente.mg.gov.br>; Vinicius de Assis Moreira <vinicius.moreira@meioambiente.mg.gov.br>; Nilcemar Oliveira Bejar <nilcemar.bejar@meioambiente.mg.gov.br>; Regis Andre Nascimento Coelho <regis.coelho@meioambiente.mg.gov.br>

Cc: Maria Cecilia <cicawey@ekosbrasil.org>; Ulysses Mourão <ulysses.mourao@ekosbrasil.org>; Inacio Silva - Instituto Ekos <inacio.silva@ekosbrasil.org>; Gabriel Carvalho de Ávila <gabriel.avila@meioambiente.mg.gov.br>

Assunto: RE: Entrega 3: Produto 2.2 Sistema de Gestão do PERD

ATENÇÃO: Este e-mail foi enviado a partir de uma fonte externa ao Sisema. Nunca forneça dados pessoais, especialmente usuários/senhas de acesso. Não envie ou abra quaisquer links/anexos, a menos que você tenha certeza da identidade do remetente.

Prezadas e prezados, boa tarde!

Solicito, por gentileza, retorno quanto à aprovação da Entrega 3 do Produto 2.2 Desenvolvimento do Sistema de Gestão do PERD.

Os produtos, considerações e revisões entregues podem ser acessados por meio do e-mail enviado anteriormente.

Seguimos à disposição.

Atenciosamente,

Marina Tiengo

Tel: +55 11 5505 6371

Cel: +55 11 97656-4595

www.ekosbrasil.org

Siga-nos no [LinkedIn](#) e [Instagram](#)

Conheça o [Compromisso com o Clima](#) e compense emissões gerando impacto socioambiental positivo.

Aviso de confidencialidade - Esta mensagem pode conter informação confidencial, privilegiada ou com dados pessoais, sendo seu sigilo protegido por lei. Se você não for o destinatário ou a pessoa autorizada a receber esta mensagem, não pode usar, copiar ou divulgar as informações nela contidas, inclusive seus anexos, ou tomar qualquer ação baseada nessas informações. Quaisquer ações que violem a privacidade, a proteção dos dados ou a confidencialidade desta mensagem podem ser consideradas ilegais, implicando em apuração de responsabilidade e indenização pelo(s) infrator(es). Se você recebeu esta mensagem por engano, por favor, avise imediatamente ao remetente, respondendo o e-mail e em seguida apague-a. Agradecemos sua cooperação.

De: Marina Tiengo <marina.tiengo@ekosbrasil.org>

Enviadas: Quinta-feira, 29 de Mai de 2025 18:45

Para: lariane.junker <lariane.junker@meioambiente.mg.gov.br>; Vinicius de Assis Moreira <vinicius.moreira@meioambiente.mg.gov.br>; Nilcemar Oliveira Bejar <nilcemar.bejar@meioambiente.mg.gov.br>; Regis Andre Nascimento Coelho <regis.coelho@meioambiente.mg.gov.br>

Cc: Maria Cecilia <cicawey@ekosbrasil.org>; Ulysses Mourão <ulysses.mourao@ekosbrasil.org>; Inacio Silva - Instituto Ekos <inacio.silva@ekosbrasil.org>; Gabriel Carvalho de Ávila <gabriel.avila@meioambiente.mg.gov.br>

Assunto: RE: Entrega 3: Produto 2.2 Sistema de Gestão do PERD

Prezada Lariane, prezado Vinicius e demais, boa tarde!

Registro que finalizamos os ajustes solicitados para a **Entrega 3 do Produto 2.2 - Desenvolvimento do Sistema de Gestão do PERD**, conforme sinalizado no e-mail enviado anteriormente, em 23/05/25.

No arquivo [Revisão SG PERD.docx](#) é possível verificar as alterações e considerações realizadas, item a item, a partir das demandas IEF.

Como disponibilizado na entrega inicial, o Sistema de Gestão do PERD desenvolvido nesta etapa pode ser acessado por meio do diretório: [SG PERD](#), assim como o arquivo de Relatoria por meio do link [2ª Relatoria Desenvolvimento Sistema de Gestão PERD.docx](#)

A partir dos ajustes realizados, solicito, por gentileza, avaliação e aprovação da Entrega 3 do Produto 2.2.

Conforme previsto em nosso Termo Aditivo, a aprovação deve se dar até 30/05/25.

Após aprovação da Entrega 3 iniciaremos o planejamento dos próximos passos, referente à Fase de Testes do SG PERD, que envolvem, dentre outras atividades:

- Migração do SG PERD para conta da Gestão do PERD/IEF
- Disponibilização das planilhas de dados para uso da equipe PERD
- Elaboração e aplicação de design no BI

- Realização de nova reunião com STI do Sisema
- Organização das capacitações da equipe
- Ajustes necessários no Sistema desenvolvido

Agradeço toda equipe e seguimos à disposição!

Atenciosamente,

Marina Tiengo

Tel: +55 11 5505 6371

Cel: +55 11 97656-4595

www.ekosbrasil.org

Siga-nos no [LinkedIn](#) e [Instagram](#)

Conheça o [Compromisso com o Clima](#) e compense emissões gerando impacto socioambiental positivo.

***Aviso de confidencialidade** - Esta mensagem pode conter informação confidencial, privilegiada ou com dados pessoais, sendo seu sigilo protegido por lei. Se você não for o destinatário ou a pessoa autorizada a receber esta mensagem, não pode usar, copiar ou divulgar as informações nela contidas, inclusive seus anexos, ou tomar qualquer ação baseada nessas informações. Quaisquer ações que violem a privacidade, a proteção dos dados ou a confidencialidade desta mensagem podem ser consideradas ilegais, implicando em apuração de responsabilidade e indenização pelo(s) infrator(es). Se você recebeu esta mensagem por engano, por favor, avise imediatamente ao remetente, respondendo o e-mail e em seguida apague-a. Agradecemos sua cooperação.*

De: Marina Tiengo <marina.tiengo@ekosbrasil.org>

Enviadas: Sexta-feira, 23 de Mai de 2025 17:16

Para: lariane.junker <lariane.junker@meioambiente.mg.gov.br>; Vinicius de Assis Moreira <vinicius.moreira@meioambiente.mg.gov.br>; Nilcemar Oliveira Bejar <nilcemar.bejar@meioambiente.mg.gov.br>; Regis Andre Nascimento Coelho <regis.coelho@meioambiente.mg.gov.br>

Cc: Maria Cecilia <cicawey@ekosbrasil.org>; Ulysses Mourão <ulysses.mourao@ekosbrasil.org>; Inacio Silva - Instituto Ekos <inacio.silva@ekosbrasil.org>; Gabriel Carvalho de Ávila <gabriel.avila@meioambiente.mg.gov.br>

Assunto: RE: Entrega 3: Produto 2.2 Sistema de Gestão do PERD

Prezada Lariane, Vinicius e demais, boa tarde!

Agradecemos a devolutiva do Desenvolvimento do Sistema de Gestão realizada juntamente com o Inácio, em reunião no dia 20/05.

O Inácio anotou e nos repassou a devolutiva, estamos trabalhando nos ajustes solicitados. Os ajustes se relacionam aos parâmetros: ICMS Ecológico, Reuniões Gerenciais, Visibilidade, Educação Ambiental, Manejo de Espécies Exóticas, Viveiro, Aceiros, DCE, Visitação, Pesquisa, Conselho Consultivo e Veículos. Encaminharemos retorno item a item, assim que finalizarmos, ok.

Seguem algumas considerações que gostaríamos de compartilhar com vocês.

[Adequação de dados pretéritos](#)

Entendemos que adequação de dados pretéritos deverá ser realizada pelo colaborador responsável pela coleta e armazenamento dos dados, com o apoio de nossa equipe. Portanto, neste momento criaremos as listas suspensas para padronização, mas a substituição dos dados pretéritos de município e de faixa etária nas planilhas de educação ambiental será realizada pela colaboradora responsável, durante a nova fase de testes do Sistema.

Monitoramento da Visitação do PERD

O Sistema desenvolvido contemplou o monitoramento de visitação na Portaria Principal do Parque, assim como o controle de alojamento, conforme alinhamentos realizados com a equipe de gestão até o momento.

Entendemos e ratificamos a necessidade de incorporação do monitoramento de visitação nas demais Portarias do Parque (Macuco, Salão Dourado e Ponte Perdida), porém, trata-se de demanda complementar solicitada a partir de agora e que será contemplada na nova fase do Sistema, devido à necessidade de tempo hábil para tal (reunião com os responsáveis, criação/ajuste de templates, incorporação no BI).

Complementarmente, gostaríamos de solicitar acesso aos dados de monitoramento de visitação nesses locais: Formulário dos Guias (Salão Dourado), Planilha da Ponte Perdida, Planilha/Fluxo do Macuco.

Pesquisa

O monitoramento desenvolvido considerou, conforme alinhado anteriormente, o uso de dados fornecidos diretamente pelo setor de pesquisas do IEF. Com o novo entendimento de que o dado deve ser recolhido pela equipe do PERD, deveremos alterar o fluxo e a forma de coleta de dados. Devido ao tempo necessário para tal (reunião com os responsáveis, criação/ajuste de templates, incorporação no BI), neste momento entregaremos uma nova proposta de planilha de coleta de dados.

A validação e teste do novo fluxo deverá se dar na nova fase de testes do Sistema.

Realizaremos o agendamento, desde já, de reunião com a colaboradora responsável pelo dado e com a equipe de gestão do PERD para validação do novo fluxo.

Conselho Consultivo

O monitoramento desenvolvido considerou, conforme alinhado anteriormente, a periodicidade e participação dos conselheiros nas reuniões. Com o entendimento de que deveremos monitorar a participação das instituições no Conselho, será necessário desenvolver novo fluxo/planilha para coleta dos dados. Devido ao tempo necessário para tal, neste momento entregaremos uma nova proposta de planilha para coleta de dados. A validação e teste do novo fluxo deverá se dar na fase de testes do Sistema. Realizaremos o agendamento, desde já, de reunião com a colaboradora responsável pelo dado e com a equipe de gestão do PERD para validação do novo fluxo.

Sobre o monitoramento dos grupos de trabalho do Conselho, entendemos que se trata de nova demanda, não prevista inicialmente, inclusive porque tal monitoramento ainda não é realizado de forma sistemática pela equipe do PERD. Portanto, a demanda será desenvolvida conjuntamente com a colaboradora responsável, em nova fase do Sistema.

Pretendemos entregar os ajustes realizados na semana que vem, previamente ao prazo de aprovação do produto (30/05). Qualquer questão adicional, entramos em contato com a equipe, ok.

Agradecemos novamente,

Marina Tiengo

Tel: +55 11 5505 6371

Cel: +55 11 97656-4595

www.ekosbrasil.org

Siga-nos no [LinkedIn](#) e [Instagram](#)

Conheça o [Compromisso com o Clima](#) e compense emissões gerando impacto socioambiental positivo.

Aviso de confidencialidade - Esta mensagem pode conter informação confidencial, privilegiada ou com dados pessoais, sendo seu sigilo protegido por lei. Se você não for o destinatário ou a pessoa autorizada a receber esta mensagem, não pode usar, copiar ou divulgar as informações nela contidas, inclusive seus anexos, ou tomar qualquer ação baseada nessas informações. Quaisquer ações que violem a privacidade, a proteção dos dados ou a confidencialidade desta mensagem podem ser consideradas ilegais, implicando em apuração de responsabilidade e indenização pelo(s) infrator(es). Se você recebeu esta mensagem por engano, por favor, avise imediatamente ao remetente, respondendo o e-mail e em seguida apague-a. Agradecemos sua cooperação.

De: Lariane Chaves Junker <lariane.junker@meioambiente.mg.gov.br>

Enviado: quarta-feira, 21 de maio de 2025 10:41

Para: Marina Tiengo <marina.tiengo@ekosbrasil.org>; Vinicius de Assis Moreira <vinicius.moreira@meioambiente.mg.gov.br>; Nilcemar Oliveira Bejar <nilcemar.bejar@meioambiente.mg.gov.br>; Regis Andre Nascimento Coelho <regis.coelho@meioambiente.mg.gov.br>

Cc: Maria Cecilia <cicawey@ekosbrasil.org>; Ulysses Mourão <ulysses.mourao@ekosbrasil.org>; Inacio Silva - Instituto Ekos <inacio.silva@ekosbrasil.org>; Gabriel Carvalho de Ávila <gabriel.avila@meioambiente.mg.gov.br>

Assunto: RE: Entrega 3: Produto 2.2 Sistema de Gestão do PERD

Prezada Marina,

Ontem aproveitamos a vinda do Inácio ao PERD e avaliamos juntos o material entregue. Foram feitas algumas considerações e solicitações de ajustes, todas registradas pelo Inácio!

Att.

De: Marina Tiengo <marina.tiengo@ekosbrasil.org>

Enviado: segunda-feira, 19 de maio de 2025 16:39

Para: Lariane Chaves Junker <lariane.junker@meioambiente.mg.gov.br>; Vinicius de Assis Moreira <vinicius.moreira@meioambiente.mg.gov.br>; Nilcemar Oliveira Bejar <nilcemar.bejar@meioambiente.mg.gov.br>; Regis Andre Nascimento Coelho <regis.coelho@meioambiente.mg.gov.br>

Cc: Maria Cecilia <cicawey@ekosbrasil.org>; Ulysses Mourão <ulysses.mourao@ekosbrasil.org>; Inacio Silva - Instituto Ekos <inacio.silva@ekosbrasil.org>; Gabriel Carvalho de Ávila <gabriel.avila@meioambiente.mg.gov.br>

Assunto: RE: Entrega 3: Produto 2.2 Sistema de Gestão do PERD

ATENÇÃO: Este e-mail foi enviado a partir de uma fonte externa ao Sisema. Nunca forneça dados pessoais, especialmente usuários/senhas de acesso. Não envie ou abra quaisquer links/anexos, a menos que você tenha certeza da identidade do remetente.

Olá, Lariane, boa tarde!

O acesso que forneci a vocês já é o acesso máximo, como Editores do diretório. Nesse caso, estou entendendo que essa seja uma limitação da própria ferramenta do Power BI, que demanda que os arquivos sejam abertos via aplicativo desktop, associado ao fato da conta Microsoft de vcs ser considerada como externa à do Ekos.

Então recomendo que, para análise dos arquivos, seja feito o download da pasta completa (em zip - para facilitar) e avaliação dos painéis no seu BI desktop.

Será importante observarmos essa limitação na próxima fase do Sistema de Gestão.

Sigo à disposição.

Obrigada e abraços,

Marina Tiengo

Tel: +55 11 5505 6371

Cel: +55 11 97656-4595

www.ekosbrasil.org

Siga-nos no [LinkedIn](#) e [Instagram](#)

Conheça o [Compromisso com o Clima](#) e compense emissões gerando impacto socioambiental positivo.

***Aviso de confidencialidade** - Esta mensagem pode conter informação confidencial, privilegiada ou com dados pessoais, sendo seu sigilo protegido por lei. Se você não for o destinatário ou a pessoa autorizada a receber esta mensagem, não pode usar, copiar ou divulgar as informações nela contidas, inclusive seus anexos, ou tomar qualquer ação baseada nessas informações. Quaisquer ações que violem a privacidade, a proteção dos dados ou a confidencialidade desta mensagem podem ser consideradas ilegais, implicando em apuração de responsabilidade e indenização pelo(s) infrator(es). Se você recebeu esta mensagem por engano, por favor, avise imediatamente ao remetente, respondendo o e-mail e em seguida apague-a. Agradecemos sua cooperação.*

De: Lariane Chaves Junker <lariane.junker@meioambiente.mg.gov.br>

Enviado: segunda-feira, 19 de maio de 2025 15:32

Para: Vinicius de Assis Moreira <vinicius.moreira@meioambiente.mg.gov.br>; Marina Tiengo <marina.tiengo@ekosbrasil.org>; Nilcemar Oliveira Bejar <nilcemar.bejar@meioambiente.mg.gov.br>; Regis Andre Nascimento Coelho <regis.coelho@meioambiente.mg.gov.br>

Cc: Maria Cecilia <cicawey@ekosbrasil.org>; Ulysses Mourão <ulysses.mourao@ekosbrasil.org>; Inacio Silva - Instituto Ekos <inacio.silva@ekosbrasil.org>; Gabriel Carvalho de Ávila <gabriel.avila@meioambiente.mg.gov.br>

Assunto: RE: Entrega 3: Produto 2.2 Sistema de Gestão do PERD

Prezada Marina,

As planilhas consigo abrir normalmente, mas o painel do BI só é possível visualizar baixando os arquivos um a um para uso no Power BI desktop. O Inácio até tentou criar atalhos para compartilhamento via OneDrive, no entanto, não foi possível.

Gentileza verificar as permissões da conta Ekos para contas externas para que a avaliação dos gráficos seja mais ágil e funcional.

D
esde já agradeço.

Att.

De: Vinicius de Assis Moreira <vinicius.moreira@meioambiente.mg.gov.br>

Enviado: terça-feira, 6 de maio de 2025 15:35

Para: Lariane Chaves Junker <lariane.junker@meioambiente.mg.gov.br>; Marina Tiengo

<marina.tiengo@ekosbrasil.org>; Nilcemar Oliveira Bejar <nilcemar.bejar@meioambiente.mg.gov.br>; Regis Andre Nascimento Coelho <regis.coelho@meioambiente.mg.gov.br>

Cc: Maria Cecilia <cicawey@ekosbrasil.org>; Ulysses Mourão <ulysses.mourao@ekosbrasil.org>; Inacio Silva - Instituto Ekos <inacio.silva@ekosbrasil.org>; Gabriel Carvalho de Ávila <gabriel.avila@meioambiente.mg.gov.br>

Assunto: RE: Entrega 3: Produto 2.2 Sistema de Gestão do PERD

Boa tarde!

Acompanho a disponibilidade de [@Lariane Chaves Junker](#)

Att

De: Lariane Chaves Junker <lariane.junker@meioambiente.mg.gov.br>

Enviado: terça-feira, 6 de maio de 2025 08:46

Para: Marina Tiengo <marina.tiengo@ekosbrasil.org>; Vinicius de Assis Moreira

<vinicius.moreira@meioambiente.mg.gov.br>; Nilcemar Oliveira Bejar <nilcemar.bejar@meioambiente.mg.gov.br>; Regis Andre Nascimento Coelho <regis.coelho@meioambiente.mg.gov.br>

Cc: Maria Cecilia <cicawey@ekosbrasil.org>; Ulysses Mourão <ulysses.mourao@ekosbrasil.org>; Inacio Silva - Instituto Ekos <inacio.silva@ekosbrasil.org>; Gabriel Carvalho de Ávila <gabriel.avila@meioambiente.mg.gov.br>

Assunto: RE: Entrega 3: Produto 2.2 Sistema de Gestão do PERD

Bom dia Marina,

Dia 18 é domingo! Na segunda feira a tarde, 19/05 eu tenho disponibilidade.

Att.

De: Marina Tiengo <marina.tiengo@ekosbrasil.org>

Enviado: quarta-feira, 30 de abril de 2025 19:04

Para: Lariane Chaves Junker <lariane.junker@meioambiente.mg.gov.br>; Vinicius de Assis Moreira

<vinicius.moreira@meioambiente.mg.gov.br>; Nilcemar Oliveira Bejar <nilcemar.bejar@meioambiente.mg.gov.br>; Regis Andre Nascimento Coelho <regis.coelho@meioambiente.mg.gov.br>

Cc: Maria Cecilia <cicawey@ekosbrasil.org>; Ulysses Mourão <ulysses.mourao@ekosbrasil.org>; Inacio Silva - Instituto Ekos <inacio.silva@ekosbrasil.org>; Gabriel Carvalho de Ávila <gabriel.avila@meioambiente.mg.gov.br>

Assunto: Entrega 3: Produto 2.2 Sistema de Gestão do PERD

Prezadas e prezados, boa tarde!

ATENÇÃO: Este e-mail foi enviado a partir de uma fonte externa ao Sisema. Nunca forneça dados pessoais, especialmente usuários/senhas de acesso. Não envie ou abra quaisquer links/anexos, a menos que você tenha certeza da identidade do remetente.

Registro neste e-mail a **Entrega 3 do Produto 2.2 - Desenvolvimento do Sistema de Gestão do PERD**.

Conforme 2º Termo Aditivo, consta do produto entregue:

- 2ª Relatoria do Desenvolvimento do Sistema de Gestão do PERD (word em anexo)
- Diretório (link): planilhas/formulários para coleta e armazenamento de dados; Painéis BI com disponibilização das informações; demais documentos disponibilizados - relacionados aos parâmetros e indicadores desenvolvidos

[SG PERD](#)

De acordo com o 2º TA, a aprovação do produto deve se dar até 31/05/25.

Foram realizadas 4 reuniões (03, 11/02, 10 e 24/04), ao longo do desenvolvimento do trabalho, com a equipe de Gestão do PERD para apresentação do Sistema desenvolvido, conforme solicitado pelo 2º TA.

O Desenvolvimento do Sistema de Gestão observou o escopo alinhado em etapa anterior, de Estruturação do Sistema de Gestão, atendendo ao desenvolvimento dos parâmetros e indicadores acordados anteriormente.

Recomendamos que a Gestão do PERD navegue pelo Diretório disponibilizado, acessando as planilhas e Painéis BI, de forma a avaliar o fluxo desenvolvido e as informações disponibilizadas. O Inácio pode ser acionado para acompanhamento desta atividade, se avaliarem pertinente, ok.

Para acesso aos Painéis BI é necessário fazer download do app Microsoft Power BI. Caso tenham dúvidas, por favor nos contatem.

Gostaria de agendar uma reunião de devolutiva com vocês para o dia 16 de maio (período da tarde) ou 18 de maio (período da tarde). Peço, por gentileza, confirmação de disponibilidade.

Aproveito para sinalizar à equipe IEF que estarei em período de férias entre os dias 05 e 15 de maio.

Por fim, gostaria desde de agradecer o envolvimento e empenho de todos e todas para o desenvolvimento do produto!

Atenciosamente,

Marina Tiengo

Tel: +55 11 5505 6371

Cel: +55 11 97656-4595

www.ekosbrasil.org

Siga-nos no [LinkedIn](#) e [Instagram](#)

Conheça o [Compromisso com o Clima](#) e compense emissões gerando impacto socioambiental positivo.

Aviso de confidencialidade - Esta mensagem pode conter informação confidencial, privilegiada ou com dados pessoais, sendo seu sigilo protegido por lei. Se você não for o destinatário ou a pessoa autorizada a receber esta mensagem, não pode usar, copiar ou divulgar as informações nela contidas, inclusive seus anexos, ou tomar qualquer ação baseada nessas informações. Quaisquer ações que violem a privacidade, a proteção dos dados ou a confidencialidade desta mensagem

podem ser consideradas ilegais, implicando em apuração de responsabilidade e indenização pelo(s) infrator(es). Se você recebeu esta mensagem por engano, por favor, avise imediatamente ao remetente, respondendo o e-mail e em seguida apague-a. Agradecemos sua cooperação.

Anexo 3 – Produto 8.1. Implantação de protocolo de monitoramento do estado da biodiversidade do PERD aos moldes do Programa Monitora do ICMBio

Lucas Milani

De: Nilcemar Oliveira Bejar <nilcemar.bejar@meioambiente.mg.gov.br>
Enviado em: terça-feira, 29 de abril de 2025 13:50
Para: Lucas Milani; Lariane Chaves Junker; Gabriel Carvalho de Ávila; Vinicius de Assis Moreira; Regis Andre Nascimento Coelho; Cecilia Fernandes de Vilhena; Daniel Anilton Duarte Marques; Maria Cecilia
Cc: Ulysses Mourão; Vitor Baptista; Carla Souza - EKOS BRASIL
Assunto: RE: [AT8 Monitoramento da Biodiversidade] 4ª entrega - Relatoria do Curso
Categorias: Monitora

Prezados, boa tarde!

Tendo em vista o encaminhamento da versão final da 4ª entrega do **Produto 8.1. Implantação de Protocolo de Monitoramento do estado da Biodiversidade do PERD aos moldes do Programa Monitora do ICMBio**, especificamente o relatório da **Capacitação teórico-prática a ser realizada pelos funcionários da gestão do PERD e da OSCIP, que realizaram o curso do ICMBio**.

Considerando que o Programa de Trabalho do TP 51/21 prevê como critério de aceitação desta entrega a apresentação de **Relatório do curso teórico-prático e da primeira campanha de amostragem apresentado pela OSCIP e aprovado pelo IEF dentro do prazo**.

Considerando que, atendendo o Programa de Trabalho do TP 51/21, o documento encaminhado consta:

- Relatório conjunto do Curso teórico-prático do(s) protocolo(s) do Componente Florestal do Programa Monitora, com lista de presença e registro fotográfico e da 1ª campanha de amostragem de cada protocolo trabalhado, incluindo relatoria de ajustes realizados durante implementação da campanha.
- Resumo de adequações para melhor implementação do Programa e próximos passos.
- Certificados e listas de presença relativas ao curso realizado
-
- Considerando que a Equipe do PERD, mediante e-mail da servidora Lariane Chaves Junker, datado de 28/04, manifestou seu “de acordo” com o documento apresentado pela OSCIP.

O IEF considera aprovado o Relatório do curso teórico-prático e da primeira campanha de amostragem apresentado pela OSCIP.

Atenciosamente,



Nilcemar Bejar
Analista Ambiental
Gerência de Criação e Manejo de Unidades de Conservação - GCMUC/DIUC

Sistema Estadual de Meio Ambiente e Recursos Hídricos - Sisema
Instituto Estadual de Florestas - IEF
www.meioambiente.mg.gov.br

De: Lucas Milani <lucas.milani@ekosbrasil.org>

Enviado: terça-feira, 29 de abril de 2025 08:28

Para: Lariane Chaves Junker <lariane.junker@meioambiente.mg.gov.br>; Gabriel Carvalho de Ávila <gabriel.avila@meioambiente.mg.gov.br>; Vinicius de Assis Moreira <vinicius.moreira@meioambiente.mg.gov.br>; Regis Andre Nascimento Coelho <regis.coelho@meioambiente.mg.gov.br>; Nilcemar Oliveira Bejar <nilcemar.bejar@meioambiente.mg.gov.br>; Cecilia Fernandes de Vilhena <cecilia.vilhena@meioambiente.mg.gov.br>; Daniel Anilton Duarte Marques <daniel.marques@meioambiente.mg.gov.br>; Maria Cecilia <cicawey@ekosbrasil.org>

Cc: Ulysses Mourão <ulysses.mourao@ekosbrasil.org>; Vitor Baptista <vitor.baptista@ekosbrasil.org>; Carla Souza - EKOS BRASIL <carla.souza@ekosbrasil.org>

Assunto: RES: [AT8 Monitoramento da Biodiversidade] 4ª entrega - Relatoria do Curso

ATENÇÃO: Este e-mail foi enviado a partir de uma fonte externa ao Sisema. Nunca forneça dados pessoais, especialmente usuários/senhas de acesso. Não envie ou abra quaisquer links/anexos, a menos que você tenha certeza da identidade do remetente.

Bom dia, @Nilcemar Oliveira Bejar

Peço por gentileza que avalie esse arquivo que envio, ao invés do anterior.

A @Maria Cecilia fez também alguns ajustes no texto, os quais deixei destacados em azul. Não mudou o conteúdo do que foi escrito, apenas algumas correções gramaticais.

Atenciosamente,

Lucas Milani Rodrigues

Tel: +55 11 5505 6371

www.ekosbrasil.org

Siga-nos no [LinkedIn](#) e [Instagram](#)

Conheça o [Compromisso com o Clima](#) e compense emissões gerando impacto socioambiental positivo.



Aviso de confidencialidade - Esta mensagem pode conter informação confidencial, privilegiada ou com dados pessoais, sendo seu sigilo protegido por lei. Se você não for o destinatário ou a pessoa autorizada a receber esta mensagem, não pode usar, copiar ou divulgar as informações nela contidas, inclusive seus anexos, ou tomar qualquer ação baseada nessas informações. Quaisquer ações que violem a privacidade, a proteção dos dados ou a confidencialidade desta mensagem podem ser consideradas ilegais, implicando em apuração de responsabilidade e indenização pelo(s) infrator(es). Se você recebeu esta mensagem por engano, por favor, avise imediatamente ao remetente, respondendo o e-mail e em seguida apague-a. Agradecemos sua cooperação.

De: Lariane Chaves Junker <lariane.junker@meioambiente.mg.gov.br>

Enviada em: segunda-feira, 28 de abril de 2025 16:57

Para: Lucas Milani <lucas.milani@ekosbrasil.org>; Gabriel Carvalho de Ávila <gabriel.avila@meioambiente.mg.gov.br>; Vinicius de Assis Moreira <vinicius.moreira@meioambiente.mg.gov.br>; Regis Andre Nascimento Coelho <regis.coelho@meioambiente.mg.gov.br>; Nilcemar Oliveira Bejar <nilcemar.bejar@meioambiente.mg.gov.br>; Cecilia Fernandes de Vilhena <cecilia.vilhena@meioambiente.mg.gov.br>; Daniel Anilton Duarte Marques <daniel.marques@meioambiente.mg.gov.br>

Cc: Maria Cecilia <cicawey@ekosbrasil.org>; Ulysses Mourão <ulysses.mourao@ekosbrasil.org>; Vitor Baptista <vitor.baptista@ekosbrasil.org>; Carla Souza - EKOS BRASIL <carla.souza@ekosbrasil.org>

Assunto: RE: [AT8 Monitoramento da Biodiversidade] 4ª entrega - Relatoria do Curso

De acordo.

Att.



Lariane Chaves Junker

Parque Estadual do Rio Doce - Gestora Ambiental

Instituto Estadual de Florestas – IEF/ URFBio Rio Doce

Sistema Estadual de Meio Ambiente e Recursos Hídricos - Sisema

De: Lucas Milani <lucas.milani@ekosbrasil.org>

Enviado: segunda-feira, 28 de abril de 2025 15:37

Para: Lariane Chaves Junker <lariane.junker@meioambiente.mg.gov.br>; Gabriel Carvalho de Ávila <gabriel.avila@meioambiente.mg.gov.br>; Vinicius de Assis Moreira <vinicius.moreira@meioambiente.mg.gov.br>; Regis Andre Nascimento Coelho <regis.coelho@meioambiente.mg.gov.br>; Nilcemar Oliveira Bejar <nilcemar.bejar@meioambiente.mg.gov.br>; Cecilia Fernandes de Vilhena <cecilia.vilhena@meioambiente.mg.gov.br>; Daniel Anilton Duarte Marques <daniel.marques@meioambiente.mg.gov.br>

Cc: Maria Cecilia <cicawey@ekosbrasil.org>; Ulysses Mourão <ulysses.mourao@ekosbrasil.org>; Vitor Baptista <vitor.baptista@ekosbrasil.org>; Carla Souza - EKOS BRASIL <carla.souza@ekosbrasil.org>

Assunto: RES: [AT8 Monitoramento da Biodiversidade] 4ª entrega - Relatoria do Curso

ATENÇÃO: Este e-mail foi enviado a partir de uma fonte externa ao Sisema. Nunca forneça dados pessoais, especialmente usuários/senhas de acesso. Não envie ou abra quaisquer links/anexos, a menos que você tenha certeza da identidade do remetente.

Prezadas e prezados,

Encaminho a versão final da 4ª entrega do **Produto 8.1. Implantação de Protocolo de Monitoramento do estado da Biodiversidade do PERD aos moldes do Programa Monitora do ICMBio**, especificamente o relatório da **Capacitação teórico-prática a ser realizada pelos funcionários da gestão do PERD e da OSCIP, que realizaram o curso do ICMBio**.

As sugestões feitas pela [@Lariane Chaves Junker](#) podem ser conferidas aqui no word que compartilhei anteriormente  [2025.04.17 Monitora 4ª entrega - relato curso.docx](#).

Para facilitar o rastreo, essas inserções feitas pela Lari estão destacadas em amarelo no pdf que também possui os anexos que comprovam a relatoria.

Desse modo, solicito a validação da 4ª entrega do presente produto.

Atenciosamente,

Lucas Milani Rodrigues

Tel: +55 11 5505 6371

www.ekosbrasil.org

Siga-nos no [LinkedIn](#) e [Instagram](#)

Conheça o [Compromisso com o Clima](#) e compense emissões gerando impacto socioambiental positivo.



Aviso de confidencialidade - Esta mensagem pode conter informação confidencial, privilegiada ou com dados pessoais, sendo seu sigilo protegido por lei. Se você não for o destinatário ou a pessoa autorizada a receber esta mensagem, não pode usar, copiar ou divulgar as informações nela contidas, inclusive seus anexos, ou tomar qualquer ação baseada nessas informações. Quaisquer ações que violem a privacidade, a proteção dos dados ou a confidencialidade desta mensagem podem ser consideradas ilegais, implicando em apuração de responsabilidade e indenização pelo(s) infrator(es). Se você recebeu esta mensagem por engano, por favor, avise imediatamente ao remetente, respondendo o e-mail e em seguida apague-a. Agradecemos sua cooperação.

De: Lucas Milani

Enviada em: segunda-feira, 28 de abril de 2025 10:32

Para: Lariane Chaves Junker <lariane.junker@meioambiente.mg.gov.br>; Gabriel Carvalho de Ávila <gabriel.avila@meioambiente.mg.gov.br>; Vinicius de Assis Moreira <vinicius.moreira@meioambiente.mg.gov.br>; Regis Andre Nascimento Coelho <regis.coelho@meioambiente.mg.gov.br>; Nilcemar Oliveira Bejar <nilcemar.bejar@meioambiente.mg.gov.br>; Cecilia Fernandes de Vilhena <cecilia.vilhena@meioambiente.mg.gov.br>; Daniel Anilton Duarte Marques <daniel.marques@meioambiente.mg.gov.br>

Cc: Maria Cecilia <cicawey@ekosbrasil.org>; Ulysses Mourão <ulysses.mourao@ekosbrasil.org>; Vitor Baptista <vitor.baptista@ekosbrasil.org>; Carla Souza - EKOS BRASIL <carla.souza@ekosbrasil.org>

Assunto: RES: [AT8 Monitoramento da Biodiversidade] 4ª entrega - Relatoria do Curso

Lariane, bom dia.

Muito obrigado pela sua revisão.

Incorporarei suas sugestões e, no máximo até amanhã, enviarei a versão final para aprovação do produto pela supervisão do TP.

Conversei com o Gabriel pelo WhatsApp, e ele me informou que não poderá revisar este documento por estar envolvido em outras atividades. Desse modo, considerarei somente a sua revisão antes de enviar o documento finalizado.

Atenciosamente,

Lucas Milani Rodrigues

Tel: +55 11 5505 6371

www.ekosbrasil.org

Siga-nos no [LinkedIn](#) e [Instagram](#)

Conheça o [Compromisso com o Clima](#) e compense emissões gerando impacto socioambiental positivo.



Aviso de confidencialidade - Esta mensagem pode conter informação confidencial, privilegiada ou com dados pessoais, sendo seu sigilo protegido por lei. Se você não for o destinatário ou a pessoa autorizada a receber esta mensagem, não pode usar, copiar ou divulgar as informações nela contidas, inclusive seus anexos, ou tomar qualquer ação baseada nessas informações. Quaisquer ações que violem a privacidade, a proteção dos dados ou a confidencialidade desta mensagem podem ser consideradas ilegais, implicando em apuração de responsabilidade e indenização pelo(s) infrator(es). Se você recebeu esta mensagem por engano, por favor, avise imediatamente ao remetente, respondendo o e-mail e em seguida apague-a. Agradecemos sua cooperação.

De: Lariane Chaves Junker <lariane.junker@meioambiente.mg.gov.br>

Enviada em: segunda-feira, 28 de abril de 2025 10:25

Para: Lucas Milani <lucas.milani@ekosbrasil.org>; Gabriel Carvalho de Ávila

<gabriel.avila@meioambiente.mg.gov.br>; Vinicius de Assis Moreira <vinicius.moreira@meioambiente.mg.gov.br>; Regis Andre Nascimento Coelho <regis.coelho@meioambiente.mg.gov.br>; Nilcemar Oliveira Bejar <nilcemar.bejar@meioambiente.mg.gov.br>; Cecilia Fernandes de Vilhena <cecilia.vilhena@meioambiente.mg.gov.br>; Daniel Anilton Duarte Marques <daniel.marques@meioambiente.mg.gov.br>
Cc: Maria Cecilia <cicawey@ekosbrasil.org>; Ulysses Mourão <ulysses.mourao@ekosbrasil.org>; Vitor Baptista <vitor.baptista@ekosbrasil.org>; Carla Souza - EKOS BRASIL <carla.souza@ekosbrasil.org>
Assunto: RE: [AT8 Monitoramento da Biodiversidade] 4ª entrega - Relatoria do Curso

Prezado Lucas,

Já fiz minhas considerações no documento.

Atenciosamente.



Lariane Chaves Junker

Parque Estadual do Rio Doce - Gestora Ambiental

Instituto Estadual de Florestas – IEF/ URFBio Rio Doce

Sistema Estadual de Meio Ambiente e Recursos Hídricos - Sisema

De: Lucas Milani <lucas.milani@ekosbrasil.org>

Enviado: quinta-feira, 17 de abril de 2025 11:21

Para: Lariane Chaves Junker <lariane.junker@meioambiente.mg.gov.br>; Gabriel Carvalho de Ávila <gabriel.avila@meioambiente.mg.gov.br>; Vinicius de Assis Moreira <vinicius.moreira@meioambiente.mg.gov.br>; Regis Andre Nascimento Coelho <regis.coelho@meioambiente.mg.gov.br>; Nilcemar Oliveira Bejar <nilcemar.bejar@meioambiente.mg.gov.br>; Cecilia Fernandes de Vilhena <cecilia.vilhena@meioambiente.mg.gov.br>; Daniel Anilton Duarte Marques <daniel.marques@meioambiente.mg.gov.br>

Cc: Maria Cecilia <cicawey@ekosbrasil.org>; Ulysses Mourão <ulysses.mourao@ekosbrasil.org>; Vitor Baptista <vitor.baptista@ekosbrasil.org>; Carla Souza - EKOS BRASIL <carla.souza@ekosbrasil.org>

Assunto: [AT8 Monitoramento da Biodiversidade] 4ª entrega - Relatoria do Curso

ATENÇÃO: Este e-mail foi enviado a partir de uma fonte externa ao Sisema. Nunca forneça dados pessoais, especialmente usuários/senhas de acesso. Não envie ou abra quaisquer links/anexos, a menos que você tenha certeza da identidade do remetente.

Prezadas e prezados, bom dia.

Encaminhado para avaliação a 4ª entrega: **Capacitação teórico-prática a ser realizada pelos funcionários da gestão do PERD e da OSCIP, que realizaram o curso do ICMBio, referente ao Produto 8.1. Implantação de Protocolo de Monitoramento do estado da Biodiversidade do PERD aos moldes do Programa Monitora do ICMBio, .**

Conforme alinhado com a @Lariane Chaves Junker em reunião semanal do PERD dia 14/04, as sugestões de alteração de texto serão feitas diretamente no texto, sem a necessidade de uma reunião do Comitê Técnico. Aqui o arquivo online para inserção das contribuições [2025.04.17 Monitora 4ª entrega - relato curso.docx](#)

Os anexos comprobatórios podem ser consultados na pasta [14º Período Avaliatório - Entregas AT8](#)

Após as contribuições até dia 28/04, consolidarei o documento com as devidas alterações e envio para vocês no dia 29/04, para que a aprovação seja feita até o dia 30/04, data limite de entrega do produto.

Sigo à disposição.

Atenciosamente,

Lucas Milani Rodrigues

Tel: +55 11 5505 6371

www.ekosbrasil.org

Siga-nos no [LinkedIn](#) e [Instagram](#)

Conheça o [Compromisso com o Clima](#) e compense emissões gerando impacto socioambiental positivo.



Aviso de confidencialidade - Esta mensagem pode conter informação confidencial, privilegiada ou com dados pessoais, sendo seu sigilo protegido por lei. Se você não for o destinatário ou a pessoa autorizada a receber esta mensagem, não pode usar, copiar ou divulgar as informações nela contidas, inclusive seus anexos, ou tomar qualquer ação baseada nessas informações. Quaisquer ações que violem a privacidade, a proteção dos dados ou a confidencialidade desta mensagem podem ser consideradas ilegais, implicando em apuração de responsabilidade e indenização pelo(s) infrator(es). Se você recebeu esta mensagem por engano, por favor, avise imediatamente ao remetente, respondendo o e-mail e em seguida apague-a. Agradecemos sua cooperação.

Anexo 4 – Manutenções e atividades de apoio às ações de consolidação do PERD




EKOS BRASIL

RELATÓRIO TÉCNICO

Relatório das manutenções finalizadas em abril, maio e junho de 2025 pelo Termo de Parceria 51/2021

junho de 2025





SUMÁRIO

1. Apresentação	4
2. Registro fotográfico	5
2.1. Área da Península – Casa Institucional	5
2.2. Área da Península – Instalação de Porteira na Entrada do Viveiro, Casas Institucionais e Laboratório de Pesquisas	10
2.3. Área da Península – Desdobramento de Madeiras Reaproveitadas para Manutenção	11
2.4. Área da Península – Manutenção das Estradas de Acesso à Lagoa Carioca e ao Porto de Capim	12
3. Considerações finais.....	14

1. APRESENTAÇÃO

O Termo de Parceria estabelecido entre o Instituto Estadual de Florestas (IEF) e Instituto Ekos tem como uma das suas frentes de ação a Área Temática 1 (AT1) – Operacionalização e Manutenção. A AT1 prevê a manutenção de estruturas e espaços de uso do Parque.

O presente relatório traz o registro fotográfico dessas ações, que foram realizadas entre 01 de abril de 2025 à 30 de junho de 2025. Participaram destas atividades os funcionários do Instituto Ekos Brasil orientados pelo supervisor operacional do Instituto Ekos, responsável por liderar a equipe.

2. REGISTRO FOTOGRÁFICO

2.1. Área da Península – Casa Institucional

Durante o trimestre em referência, foram concluídos os seguintes serviços de manutenção e melhoria nas instalações da casa institucional:

- 1. Drenagem: realizadas manutenções nas redes de drenagem pluvial no entorno das calçadas, visando à melhoria do escoamento de águas e à prevenção de alagamentos;
- 2. Sistema Elétrico: efetuada a revisão e manutenção corretiva das instalações elétricas, com substituição de fiações, disjuntores e demais componentes em situação de risco ou desgaste;
- 3. Pintura: executada a pintura completa das áreas internas e externas, com foco na conservação dos ambientes e melhoria do aspecto visual do imóvel;
- 4. Esquadrias: substituição das janelas comprometidas por novas unidades com maior eficiência de vedação e durabilidade;
- 5. Revestimento de Pisos: realizada a troca dos revestimentos de piso em ambientes com desgaste acentuado, promovendo maior segurança e higiene.
- 6. Portas: Substituição das portas internas e externas que apresentavam danos estruturais, assegurando funcionalidade e melhor estética.
- 7. Assentamento de Pastilhas: concluído o assentamento de pastilhas cerâmicas em 1,50 metro de altura ao longo de toda a área externa da edificação, com o objetivo de reforçar a proteção das paredes contra umidade e impactos, além de valorizar visualmente a fachada.
- 8. Banheiros: substituição completa dos revestimentos cerâmicos e adequações na parte hidráulica dos dois banheiros da casa, garantindo maior funcionalidade nas instalações sanitárias.

As intervenções visam à conservação da edificação, à segurança dos usuários e à adequação da estrutura física para o pleno atendimento das atividades institucionais. Abaixo as imagens que elucidam esses avanços.



Figura 1. Manutenção área externa da residência.



Figura 2. Manutenção área interna da residência.



Figura 3. Manutenção área interna da residência.



Figura 4. Manutenção área interna da residência



Figura 5. Manutenção da entrada da casa institucional.



Figura 6. Manutenção dos banheiros da casa institucional.



Figura 7. Visão geral dos fundos a área externa da casa institucional que está sob manutenção.



Figura 8. Visão geral da frente da área externa da casa institucional que está sob manutenção.

2.2. Área da Península – Instalação de Porteira na Entrada do Viveiro, Casas Institucionais e Laboratório de Pesquisas

Com o objetivo de reforçar a segurança, controlar o acesso e preservar o patrimônio público e ambiental, foi realizada a instalação de uma porteira na entrada que dá acesso ao viveiro, às casas institucionais e ao laboratório de pesquisas. A medida visa garantir maior proteção às estruturas físicas e aos equipamentos utilizados nas atividades de pesquisa e produção, bem como assegurar a integridade dos profissionais, visitantes e colaboradores que atuam no local. Abaixo as imagens do processo de instalação.



Figura 9. Processo de Instalação da porteira.



Figura 10. Porteira instalada.

2.3. Área da Península – Desdobramento de Madeiras Reaproveitadas para Manutenção

Como parte das ações de conservação e aproveitamento de materiais, realizou-se o desdobramento de madeiras reaproveitadas provenientes de peças inutilizadas ou danificadas. Essas madeiras foram cuidadosamente selecionadas e tratadas para viabilizar seu uso na manutenção dos bancos da área da capela, bem como na confecção de mesas auxiliares. A reutilização desse material contribui para a sustentabilidade da ação, reduzindo custos e promovendo o reaproveitamento consciente de recursos já disponíveis. Abaixo imagens das atividades.



Figura 11. Processo de desdobramento das madeiras reaproveitadas.

2.4. Área da Península – Manutenção das Estradas de Acesso à Lagoa Carioca e ao Porto de Capim

Foi realizada a manutenção das estradas que dão acesso à Lagoa Carioca e ao Porto de Capim. O trabalho foi feito de forma manual e com máquinas, com foco na retirada da vegetação que estava invadindo as vias.

Essa ação foi importante para melhorar o acesso de pesquisadores e equipes de fiscalização. Com as estradas limpas e desobstruídas, fica mais fácil realizar estudos, monitoramentos e ações de proteção ambiental nas áreas em questão.



Figura 12. Manutenção das estradas. À esquerda Lagoa carioca, à direita Porto Capim.

3. CONSIDERAÇÕES FINAIS

Conforme relatado, as atividades realizadas entre os meses de abril e junho de 2025 aconteceram na área da Península, mas em diferentes frentes de ação. Destaca-se que há uma diversidade de manutenções, as quais foram coordenadas pelo Instituto Ekos Brasil, na figura do Supervisor Operacional contratado.

As demandas e prioridades de manutenção foram definidas juntamente com a gestão do Parque ao longo dos meses.

Anexo 5 – Ações de Uso Público




EKOS BRASIL

RELATÓRIO TÉCNICO

Ações realizadas pelo Uso Público

Abril a junho de 2025

Termo de Parceria 51/2021



SUMÁRIO

1. Apresentação	4
2. Registro fotográfico.....	5
2.1. Península.....	5
2.2. Macuco.....	10
2.3. Salão Dourado.....	11
3. Considerações finais.....	12

1. APRESENTAÇÃO

O Termo de Parceria estabelecido entre o Instituto Estadual de Florestas (IEF) e Instituto Ekos tem como uma de suas frentes de ação o uso público do Parque Estadual do Rio Doce (PERD)

O presente relatório traz registros fotográficos e descrições dessas ações, que foram realizadas entre 01 abril à 30 de junho de 2025. Participaram destas atividades os funcionários do Instituto Ekos Brasil, os colaboradores da MGS (Minas Gerais Administração e Serviços S. A.) e do IEF. A organização das ações foi protagonizada pelo Encarregado de Serviço de Parque do Instituto Ekos, responsável por liderar a equipe.

2. REGISTRO FOTOGRÁFICO

2.1. Península



Figura 1 – A, B, C, e D, ilustrando algumas das 26 escolas que recebemos no período de abril a junho, totalizando 1.132 alunos. Grande parte destas escolas visitaram também o viveiro de mudas.



Figura 2 – A e B) Manutenção de mais três tendas para melhor conforto de nossos turistas e visitantes. C) Implementação da placa “Cuidado Risco de Afogamento”, no intuito de alertar ainda mais nossos turistas e visitantes sob os riscos que o lago oferece. D) Limpeza da portaria do Macuco, para melhor receber os estudantes e visitantes, trata-se do local de onde se parte para travessia da TRANSPERDIDA, com elevado número de turistas.



Figura 3 - Limpeza das trilhas do Vinhático, Pescador, Crianças, Angico Vermelho, Sucessão, trilhas que possuem visitação constante. Trabalho realizado com o apoio dos funcionários AMDA (Associação Mineira de Defesa do Meio Ambiente).



Figura 4 - Limpeza geral do Centro de Visitantes e Auditório, com corte de gramas podas preventivas, local onde recebemos escolas e turistas todas as semanas.



Figura 5 – Limpeza da área dos alojamentos do Centro e treinamento.



Figura 6 - Limpeza da área de camping, local mais visitado do PERD.



Figura 7 - Trabalho de poda de árvores localizadas em cima do estacionamento do apoio ao barqueiro, grande risco de quedas em turistas e carros de pescadores.



Figura 8 - Trabalho de limpeza do acesso e do píer da casa de tábuas.

2.2. Macuco



Figura 9 - Centro de visitantes do macuco, limpeza de todas as estruturas funcionais

2.3. Salão Dourado



Figura 10 - Desobstrução da estrada do Salão Dourado, para continuidade da coleta de dados do protocolo de monitoramento da biodiversidade aos moldes do Programa Monitora.

3. CONSIDERAÇÕES FINAIS

O período de abril a junho foi marcado pelo retorno das instituições de ensino às visitas ao Parque Estadual do Rio Doce. Recebemos 26 escolas, totalizando 1.132 alunos, que tiveram a oportunidade de o PERD. Essas visitas reforçam o papel essencial da educação ambiental, especialmente na formação das novas gerações.

Embora estejamos no ano de 2025 e tradicionalmente já vivenciássemos o período crítico de seca, a ocorrência de chuvas esparsas tem mantido a vegetação mais verde e viçosa por mais tempo, o que postergou a chegada da estiagem mais severa. Em contrapartida, essa condição exigiu mais intervenções na manutenção das áreas de uso público, com cortes de grama mais frequentes e reestruturação dos espaços. Um esforço que, apesar de demandante, é preferível à luta contra incêndios florestais.

O trabalho de melhoria na área da Prainha segue em andamento, com a manutenção e ampliação da estrutura, incluindo a instalação de mais três tendas, ação que vem sendo elogiada pelos visitantes.

Também participamos ativamente da 4ª Caminhada Ecológica da Unileste, evento que contou com 303 participantes de diversas idades, promovendo um momento de engajamento da população do entorno e reafirmação do compromisso coletivo com a conservação do PERD.

Por fim, relatamos que as rotinas estão se consolidando de maneira eficaz, com cada membro da equipe assumindo suas responsabilidades com clareza, proatividade e espírito colaborativo.