


## **Relatório de Resultados**

### **17º Período Avaliatório**

01 de janeiro de 2026 a 31 de março de 2026



# **EKOS** BRASIL

## **1 – INTRODUÇÃO**

Este Relatório de Resultados visa demonstrar o desenvolvimento das atividades realizadas no Termo de Parceria (TP) 51/2021, firmado entre o Instituto Estadual de Florestas e o Instituto Ekos Brasil para apoio às ações de consolidação do Parque Estadual do Rio Doce, no período de 01 de janeiro de 2026 a 31 de março de 2026, com o objetivo de verificar se os resultados pactuados para o período foram alcançados.

Em atendimento ao artigo 32 da Lei Estadual nº 23.081, de 2018 e ao artigo 48 do Decreto Estadual nº 47.554, de 2018, será apresentado, neste Relatório, o comparativo entre as metas propostas e os resultados alcançados, acompanhado de informações relevantes acerca da execução e de propostas de ação para solução dos problemas enfrentados na condução das atividades. Os comprovantes de regularidade fiscal, trabalhista e previdenciária da OSCIP serão apresentados junto ao Relatório Financeiro do 17º Período Avaliatório (PA), conforme acordado com a Supervisão do Termo de Parceria.

Conforme acordado com a Comissão Avaliadora, serão apresentados somente os indicadores e produtos previstos para o Período Avaliatório em análise. Além disso, foram relatadas demais atividades de apoio às ações de consolidação do Parque Estadual do Rio Doce realizadas pela equipe do Termo de Parceria, incluindo as que não estão diretamente vinculadas aos produtos e indicadores do TP.

**2 – COMPARATIVO ENTRE AS METAS PREVISTAS E REALIZADAS**

**QUADRO 1 – COMPARATIVO ENTRE AS METAS PREVISTAS E REALIZADAS**

Área Temática	Indicador	Peso (%)	Metas	Resultados
			16° Período Avaliatório 01/10/25 a 31/12/25	
1	Operacionalização e manutenção do PERD 1.1	35	100%	100%
3	Uso Público 3.1	30	100%	100%
4	Fortalecimento da Comunicação 4.1	20	16	55

<b>Área Temática</b>	01 Operacionalização e Manutenção do PERD
<b>Indicador</b>	1.1 Percentual de projetos de arquitetura e engenharia elaborados em relação ao demandado
<b>Meta</b>	100%
<b>Resultado</b>	100%

O indicador *1.1 Percentual de projetos de arquitetura e engenharia elaborados em relação ao demandado* contempla três Projetos em andamento:

- Projeto de Arquitetura do Espaço Aberto da Prainha
- Projeto de Arquitetura do Alojamento do PERD
- Projetos e Planilhas para Construção de Guarita na Ponte Queimada

#### **Projeto de Arquitetura do Espaço Aberto da Prainha**

Durante o 17º PA a **O3L Arquitetura**, empresa contratada responsável pelo Projeto Executivo de Arquitetura e Complementares da Prainha, deu continuidade na elaboração e desenvolvimento dos projetos executivos, memorial descritivo e planilhas orçamentárias.

No dia 07/01/2026 foi realizada reunião técnica entre as equipes da O3L e IEF/DAF, na sede administrativa do IEF, em Belo Horizonte/MG, para discussão dos projetos técnicos em elaboração, especificamente o projeto de estruturas e hidrossanitários, e alinhamento geral das informações.

Neste período a equipe da DAF deu continuidade a avaliação dos projetos apresentados e emitiu algumas notas técnicas referentes às análises dos projetos e demais documentos emitidos pela O3L.

No período foram analisados os seguintes Projetos Executivos do Espaço Aberto da Prainha:

- Arquitetura;
- Estruturas;
- Instalações Hidrossanitárias e Drenagem Superficial;
- Instalações Luminotécnicas;

- Instalações Elétricas;
- Sistema de Proteção Contra Descargas Atmosféricas;
- Planilhas orçamentárias.

Os projetos de Paisagismo e Telecomunicações da Prainha do PERD não foram analisados neste período avaliatório.

Houve extensão do prazo de avaliação dos projetos supracitados, em decorrência do grande volume de informações e documentos elaborados, necessidade de revisões técnicas adicionais por parte da equipe da DAF, além do inicialmente previsto, e maior detalhamento das informações apresentadas pela empresa O3L, incluindo os temas discutidos na reunião técnica realizada em janeiro e dos pontos indicados nas notas técnicas emitidas pela equipe DAF/IEF ao longo deste período avaliatório.

Em razão da postergação de prazos para avaliação e revisão dos produtos fez-se necessária a revisão do cronograma de atividades anteriormente aprovado em 30/12/25, o qual contemplava o término da elaboração dos projetos no 17º Período Avaliatório. Diante da necessidade de extensão do prazo foi elaborado um novo cronograma de atividades, o qual foi submetido à avaliação da equipe de Supervisão do TP em 27/03/26 e aprovado formalmente pelo IEF, por e-mail, em 31/03/26.

Considerando a necessidade de alteração do prazo de entrega dos projetos de arquitetura e complementares, conforme informado acima, e a aprovação por parte do IEF do novo cronograma de atividades, **não houve demanda para atendimento do Indicador 1.1 para o 17º Período Avaliatório.**

De acordo com o novo cronograma aprovado pelo IEF a avaliação do indicador referente aos projetos de engenharia e arquitetura elaborados em relação ao demandado, especificamente quanto ao projeto de revitalização do espaço aberto da Prainha do PERD, o término está previsto para 29/04/2026 e, portanto, o indicador deverá ser avaliado no próximo período avaliatório (18º P.A.).

## **Projeto de Arquitetura do Alojamento do PERD**

Durante o 17º PA a **O3L Arquitetura**, empresa contratada responsável pelo Projeto Executivo de Arquitetura e Complementares da Hospedaria do PERD (Antigo Alojamento), deu continuidade na elaboração e desenvolvimento dos projetos executivos, memorial descritivo e planilhas orçamentárias.

No dia 07/01/2026 foi realizada reunião técnica entre as equipes da O3L e IEF/DAF, na sede administrativa do IEF, em Belo Horizonte/MG, para discussão dos projetos técnicos e alinhamento das revisões em andamento.

Nos dias 20/01/2026 e 14/03/2026 a empresa O3L disponibilizou as revisões dos projetos executivos de arquitetura e complementares, revisão 01 e 02, respectivamente, para nova avaliação por parte da equipe técnica DAF/IEF.

Neste período a equipe da DAF deu continuidade a avaliação dos projetos apresentados e emitiu algumas notas técnicas referentes às análises dos projetos e demais documentos emitidos pela O3L.

No período foram analisados os seguintes Projetos Executivos da Hospedaria do PERD:

- Arquitetura;
- Estruturas;
- Instalações Hidrossanitárias e Drenagem Superficial;
- Instalações Prediais: Luminotécnicas, HVAC, Instalações Elétricas, PPI e SPDA;
- Planilhas orçamentárias.

Os projetos de Paisagismo e Telecomunicações da Hospedaria do PERD não foram analisados neste período avaliatório.

Houve extensão do prazo de avaliação dos projetos supracitados, em decorrência do grande volume de informações e documentos elaborados, necessidade de revisões técnicas adicionais por parte da equipe da DAF, além do inicialmente previsto, e maior detalhamento das informações apresentadas pela empresa O3L, incluindo os temas

discutidos na reunião técnica realizada em janeiro e dos pontos indicados nas notas técnicas emitidas pela equipe DAF/IEF ao longo deste período avaliatório.

Em razão da postergação de prazos para avaliação e revisão dos produtos fez-se necessária a revisão do cronograma de atividades anteriormente aprovado em 30/12/25, o qual contemplava o término da elaboração dos projetos de arquitetura e complementares no 17º Período Avaliatório. Diante da necessidade de extensão do prazo, foi elaborado um novo cronograma de atividades, o qual foi submetido à avaliação da equipe de Supervisão do TP em 27/03/26 e aprovado formalmente pelo IEF, por e-mail, nesta mesma data.

Considerando a necessidade de alteração do prazo de entrega dos projetos de arquitetura e complementares, conforme informado acima, e a aprovação por parte do IEF do novo cronograma de atividades, **não houve demanda para atendimento do Indicador 1.1 para o 17º Período Avaliatório.**

De acordo com o novo cronograma aprovado pelo IEF a avaliação do indicador referente aos projetos de engenharia e arquitetura elaborados em relação ao demandado, especificamente quanto ao projeto de revitalização do espaço aberto da Prainha do PERD, o término está previsto para 29/05/2026 e, portanto, o indicador deverá ser avaliado no próximo período avaliatório (18º P.A.).

#### **Projetos e Planilhas para Construção de Guarita na Ponte Queimada**

Destacamos que as informações constantes neste item são apenas para atualização da Comissão Avaliadora, uma vez que, a entrega final deste projeto ocorrerá no próximo Período Avaliatório.

O “Desenvolvimento de projetos executivos (de arquitetura e complementares) e planilhas orçamentárias e de serviços, visando à construção de portaria no Parque Estadual do Rio Doce (PERD)” teve avanços importantes ao longo do 17º Período Avaliatório.

Foram entregues estudos prévios e essenciais ao desenvolvimento do Projeto, especificamente o Levantamento de dados Hidrológicos e Estudo Hidrológico com a delimitação da mancha de inundação potencial, para verificar se a área proposta corria riscos de inundação pelo Rio Doce. Tendo havida resposta positiva, ou seja, a área não sofrerá inundações, observando-se a recorrência de chuvas de 50 e 100 anos, além de outros dados relevantes.

Com essa informação foi possível que a empresa contratada elaborasse e entregasse os seguintes estudos a) Elaboração e apresentação do Estudo de Viabilidade de Fornecimento de Água, e Orçamento preliminar; b) Levantamento Planialtimétrico Georreferenciado da Área de Intervenção; c) Relatórios de Sondagem SPT; d) Elaboração e apresentação de estudo de viabilidade técnica e econômica para extensão de rede elétrica ou implantação de sistema fotovoltaico e gerador (Sistema Híbrido); e) Proposta Conceitual da Portaria; e f) Proposta de Anteprojeto.

Todos os estudos e os projetos Conceitual e Anteprojeto foram avaliados e aprovados pela equipe da DAF/IEF, à exceção do Relatório Técnico do Diagnóstico (última entrega da Etapa 2 do Plano de Trabalho), que foi encaminhado à DAF, posteriormente a aprovação dos estudos e levantamentos indicados anteriormente.

Importante registrar que, em 20/03, por demanda da Gestão do PERD, a empresa BLM foi convidada pela Gestão do PERD para uma reunião com o objetivo de discutir sugestões de modificação do piso térreo da edificação. Buscando registrar essas sugestões, a empresa elaborou um esboço desse novo desenho, que posteriormente foi apresentado à DAF pela Gestão do PERD em 23/03. Até a entrega desse Relatório ainda não houve aprovação, pela DAF, dessa nova alternativa para o piso térreo da Portaria. Por essa razão ainda não foi iniciada a etapa de elaboração do Projeto Executivo.

Conforme relatado acima, como não há demanda a ser avaliada no 17º Período Avaliatório, **considera-se o indicador 100% atendido.**

Os documentos comprobatórios do Indicador 1.1 podem ser consultados no **Anexo 1.**

<b>Área Temática</b>	03 Uso Público
<b>Indicador</b>	3.1 Percentual de estruturas de apoio ao uso público implantadas
<b>Meta</b>	100%
<b>Resultado</b>	100%

O Indicador *3.1 Percentual de estruturas de apoio ao uso público implantadas* tem como objetivo mensurar o cumprimento das demandas de implantação de estruturas de uso público no PERD, verificando a proporção de trabalhos realizados em relação ao que foi demandado e planejado. O Indicador 3.1 contempla um Projeto em andamento, o de Implantação de Sinalização (Bloco 1).

Conforme sistematizado no Relatório de Resultados do 16º Período Avaliatório, apesar da instalação das placas e suportes no Parque ter ocorrido em dezembro de 2025, no mesmo mês foram apontadas inconformidades para correção pela empresa contratada.

Entre os dias 15 e 18 de janeiro de 2026, parte dos ajustes solicitados foram executados em campo pela empresa contratada. Em 02 de fevereiro foi enviado ao IEF o Relatório com registro dos ajustes executados pela empresa. Após vistoria em campo, foi constatado que parte dos ajustes solicitados não haviam sido atendidos, que foram comunicados ao IEF por meio de Relatório de Vistoria do Ekos em 20 de fevereiro.

Em 05 de março foi realizada reunião entre as equipes Ekos e IEF para alinhamento quanto às pendências e ajustes que deveriam ser solicitados à empresa contratada. Em 12 de março foi realizada reunião com a empresa contratada para indicação e discussão das pendências para conclusão dos serviços.

Em 25 de março a empresa contratada foi à campo para realização de ajustes pendentes *in locu* e para remoção de algumas placas (indicadoras de direção e indicadoras de cômodos) para reparo na base da empresa em Belo Horizonte.

Devido à necessidade de conclusão dos ajustes a serem realizados pelo fornecedor contratado, o cronograma de atendimento ao Indicador 3.1 foi revisado e devidamente aprovado pelo IEF em 31/03/26, prevendo que a finalização dos trabalhos ocorra até

29/05/26. Desta forma, a Implantação da Sinalização no PERD (Bloco 1) será avaliada no 18º Período Avaliatório.

Como não há demanda a ser avaliada no 17º Período Avaliatório, **considera-se o indicador 100% atendido.**

Os documentos comprobatórios do Indicador 3.1 podem ser consultados no **Anexo 2.**

<b>Área Temática</b>	04 Fortalecimento da Comunicação
<b>Indicador</b>	4.1 Número de atividades para aumentar a visibilidade do PERD
<b>Meta</b>	16
<b>Resultado</b>	55

Durante o 17º Período Avaliatório houve continuidade nos empenhos de fortalecimento da identidade visual e comunicação do Parque, sempre seguindo o Plano de Comunicação e Marketing do PERD, além da assistência como assessoria de imprensa e atendimento às demandas da gestão, que ocorrem de forma espontânea e não planejada.

Neste período, alguns produtos do Portfólio de Comunicação foram iniciados ou concluídos, conforme pode ser conferido no Quadro 1.

Quadro 2 – Produtos do Portfólio de Comunicação Concluídos e Iniciados

<b>Produtos Concluídos</b>	<b>Produtos Iniciados</b>
7º Boletim Informativo Trimestral	Comunicação Interna da Sala de Reunião
Exposição PERD 2026 *	Mapas do PERD 2026
Guia das Trilhas do PERD	Conjunto de Artes – Viveiro
Outdoors Publicitários **	Conjunto de Artes – Monitora
Projeto de Sinalização Bloco 1 ***	

Elaborado pelos autores.

\* Foi solicitado pelo Gestor do Parque que viabilizássemos, junto ao Shopping Vale do Aço, a Exposição do PERD 2026. Com vistas a viabilizar a Exposição, o Ekos estabeleceu uma parceria formal com o Shopping Vale do Aço, por meio de um “Instrumento Particular de Parceria para a Promoção de Atividades no

Shopping Vale do Aço". Foram produzidas 24 peças para conclusão do objetivo, que poderão ser utilizadas em outras exposições futuras.

\*\* A pedido do gestor do Parque foram desenvolvidas 5 artes de outdoors publicitários para veiculação nas cidades do entorno do Parque.

\*\*\* Durante este período houve o levantamento de adequações necessárias na implantação do Projeto de Sinalização do Bloco 1, que resultou em um detalhado relatório de apontamentos que precisavam ser atendidos pela empresa contratada para a execução do projeto. Após as tratativas, novamente foi necessário voltar a campo para compreender se todas as patologias e detalhes tinham sido cumpridos pela empresa.

O 17º período avaliatório dentro do 3º Termo Aditivo do Termo de Parceria 51/2021 menciona a produção de **2 conjuntos de materiais gráficos**, acordados junto a gestão, que foram devidamente desenvolvidos: **A Exposição do PERD 2026 e o Guia de Trilhas**.

No Instagram, foram viabilizadas **50 postagens, 35 conjuntas e 15 nativas**, que juntas somaram 25.733 curtidas na rede social, mais que o dobro do período anterior, o que demonstra assertividade no caminho escolhido para a estética da nova marca (painel central do Instagram) do Parque. Esse resultado mostra também o fluxo contínuo de curtidas e interações na rede social, além de 627 stories.

Nesse trimestre, o Instagram do Parque contou com 1.991.794 visualizações de seu perfil, e chegou a 36.978 seguidores, ou seja, um crescimento de mais de 2.442 seguidores neste período. Este número vem crescendo a cada trimestre, mostrando que o empenho e efetividade dos esforços dedicados a esta ação, trazem um resultado positivo de visibilidade ao PERD.

O **7º Boletim Informativo Trimestral** trouxe informações sobre o Workshop da Estrada do Salão Dourado, a Exposição PERD 2026 no Shopping Vale do Aço em comemoração ao Dia Mundial da Água, às parcerias entre o PERD e Pesquisadores de várias instituições, sobre o Viveiro de Mudas José Lourenço Ladeira e sobre o Dia Mundial da Água e sua relação com o PERD e sua designação como Sítio Ramsar.

Ainda no 17º período avaliatório, foram disparados à imprensa os seguintes **Releases**:

Quadro 3 – Repercussão de releases disparados à imprensa

Data	Release disparado à imprensa	Matérias dos veículos que circularam o release
12/03/2026	WORKSHOP DA ESTRADA DA PONTE QUEIMADA	<ul style="list-style-type: none"> <li>• <a href="#">PortaldaSilmaria</a></li> <li>• <a href="#">CaminhosGerais</a></li> </ul>
20/03/2026	EXPOSIÇÃO PERD 2026	<ul style="list-style-type: none"> <li>• <a href="#">DiarioPopularMG</a></li> <li>• <a href="#">RevistaCaminhoGerais</a></li> <li>• <a href="#">TropicalMinas</a></li> </ul>

Elaborado pelos autores

Desta forma, contabilizam-se para este indicador o total de 55 atividades de visibilidade, sendo: 2 peças gráficas, 50 postagens no Instagram (35 conjuntas e 15 nativas), 1 Boletim e 2 releases, atendendo e ultrapassando a meta estabelecida para o trimestre.

Adicionalmente, registra-se que, em relação ao Instagram do PERD, a equipe analisou e repostou os stories que mencionaram o Parque, contribuiu com a elaboração de post e reels a partir de vídeos e fotos da fauna produzidos pela equipe do PERD e/ou por meio do uso de drone. Também foram dadas respostas às dúvidas de seguidores na conta oficial do Instagram do Parque, para melhor engajamento da rede.

Os documentos comprobatórios podem ser consultados no **Anexo 3**.

### 3 – COMPARATIVO ENTRE OS PRODUTOS PREVISTOS E REALIZADOS

Quadro 4 – Comparativo entre os Produtos previstos e realizados

Área Temática	Produto	Peso (%)	Término Previsto (dd/mm/aaaa)	Término Realizado (dd/mm/aaaa)	Status
2 Fortalecimento da Gestão	2.3 Realizar Workshop sobre Uso da Estradado Salão Dourado	15	01/12/2025	31/03/2026	Aprovado

### 3.1 – Detalhamento da realização dos produtos

<b>Área Temática</b>	02 Fortalecimento da Gestão
<b>Produto</b>	2.3 Realizar Workshop sobre Uso da Estradado Salão Dourado
<b>Previsão de Término</b>	31/03/2026
<b>Término Realizado</b>	31/03/2026
<b>Status</b>	Aprovado

Dentro do escopo da Área Temática 2 - Fortalecimento da Gestão, o Termo de Parceria propõe a realização do Workshop sobre Uso da Estradado Salão Dourado (Produto 2.3). A execução integral do Workshop foi conduzida a partir da elaboração de Diagnóstico sobre o Uso da Estrada do Salão Dourado; planejamento, organização e mobilização do evento; condução do evento; e elaboração de Relatoria do Workshop sobre o Uso da Estrada do Salão Dourado.

O **Diagnóstico sobre o Uso da Estrada do Salão Dourado** foi elaborado a partir da compilação de informações disponíveis em documentos e materiais técnicos e científicos fornecidos pela Gestão do Parque Estadual do Rio Doce ao Instituto Ekos. Destacam-se, dentre os documentos consultados, a Ação Civil Pública nº 1000412-76.2025.8.13.0687, de 2025 e Decisão Judicial de 2026; a Perícia Environbit, conduzida em 2024; o estudo conduzido por Scoss (2002); o estudo de Santos (2015); o Termo de Compromisso de Ajustamento de Conduta entre o Ministério Público do Estado de Minas Gerais e o Município de Marliéria, de 2025. Adicionalmente, foram realizadas reuniões com equipes de gestão de outras Unidades de Conservação que enfrentam contextos semelhantes.

O Diagnóstico tinha como objetivo subsidiar as discussões que seriam desenvolvidas com os participantes do Workshop e apresentou informações sobre: histórico da Estrada; caracterização geral; a caracterização ambiental da Estrada; ações de gestão e monitoramento realizadas pela equipe do PERD; potenciais impactos ambientais; levantamento de experiências em outras Unidades de Conservação; potenciais medidas mitigadoras; conclusões e recomendações.

A primeira versão do Diagnóstico foi enviada ao IEF em 04 de fevereiro de 2026. Em 27 de fevereiro a devolutiva do IEF foi recebida. As considerações do IEF foram atendidas em 03 de março, com o envio de nova versão do Diagnóstico, que foi aprovado pelo IEF no mesmo dia.

Durante os meses de fevereiro e março de 2026 as equipes do Termo de Parceria realizaram reuniões para **organização e planejamento metodológico do Workshop**. O Instituto Ekos também apoiou a mobilização dos participantes, por meio do envio de convites e conferência de participação. Após aprovação do Diagnóstico, o documento foi enviado aos participantes, previamente à realização do evento.

O **Workshop sobre o Uso da Estrada do Salão Dourado** foi realizado no Centro de Treinamento do Parque Estadual do Rio Doce em 11 de março de 2026, e contou com a participação de 30 atores da região, envolvendo setor público, setor privado, sociedade civil e academia.

O evento foi construído e conduzido integral e conjuntamente pelas equipes do Instituto Ekos Brasil e do Instituto Estadual de Florestas e teve como principais objetivos apresentar aos participantes o Diagnóstico sobre o Uso da Estrada do Salão Dourado e construir, de forma participativa, as diretrizes a serem observadas pelo IEF no futuro Plano de Uso da Estrada do Salão Dourado.

Após realização do evento, foi elaborada a **Relatoria do Workshop sobre o Uso da Estrada do Salão Dourado**, que apresenta a estrutura do Workshop, as principais discussões realizadas entre os participantes e as diretrizes acordadas em plenária para elaboração do Plano de Uso da Estrada do Salão Dourado.

A primeira versão da Relatoria foi enviada ao IEF em 18 de março de 2026. Em 27 de março o IEF apontou algumas considerações no documento, que foram prontamente atendidas no mesmo dia, por meio de envio de versão final da Relatoria ao IEF. O produto 2.3 foi aprovado pelo IEF em 31 de março de 2026.

As evidências podem ser consultadas no **Anexo 4** deste relatório.

## **4 – OUTRAS INFORMAÇÕES RELEVANTES ACERCA DAS EXECUÇÕES DO TRIMESTRE**

### **4.2. Administrativo e Financeiro**

#### **4.2.1. Recursos Humanos**

Durante o período avaliatório em análise, registrou-se o desligamento, por iniciativa da Gestão do Parque Estadual do Rio Doce (PERD), dos Agentes de Serviço de Parque Ivanil A. de A. e Rafael M. de O. F.

Ao término do 17º Período Avaliatório, encerrado em 31 de março de 2026, o Termo de Parceria nº 51/2021 mantinha um quadro funcional composto por 18 profissionais, sendo 16 colaboradores contratados sob o regime da Consolidação das Leis do Trabalho (CLT), devidamente registrados pelo Instituto Ekos Brasil – Filial, e 02 diretores estatutários.

Dos colaboradores celetistas, 12 (doze) encontravam-se lotados na sede do Parque Estadual do Rio Doce (PERD) e 04 (quatro) na sede administrativa do Instituto Ekos Brasil, atuando nas áreas técnicas, administrativas e operacionais, conforme disposto no quadro a seguir.

Quadro 5 - Lista de Colaboradores com vínculo ao TP 51/2021 em 31 de março de 2026

<b>Nº</b>	<b>Cargo Previsto na Memória de Cálculo</b>	<b>Nome</b>
1	Diretor Presidente	Ana Cristina M. B.
2	Diretor Administrativo Financeiro	Isabel Cristina S. S.
3	Gerente Geral de Contrato	Maria Cecília W. B.
4	Gerente de Planejamento e Estratégia	Ulysses F. M.
5	Coordenador Técnico	Marina A. S. T.
6	Coordenador Administrativo Financeiro	Priscilla B. A.
7	Analista Técnica	Carla Patrícia de S.
8	Analista de Comunicação	Lucas L. R.
9	Analista Administrativo	Katia dos S.

10	Biólogo Sênior	Vitor B. de O.
11	Encarregado Serviço de Parque	João B. de M.
12	Assistente Administrativo Junior	Natalia Fernanda M.de L.
13	Assistente Administrativo Junior	Sara C. da S.
14	Pedreiro	Gessislei A. M.
15	Agente de Serviço de Parque	Elias Patrik da S.
16	Agente de Serviço de Parque	José P. dos R.
17	Auxiliar de Serviços Gerais	Claudia S. N. P.
18	Auxiliar de Serviços Gerais	Vânia M.

No período avaliado, a despesa total com pessoal vinculada ao Termo de Parceria alcançou o montante de R\$ 661.149,27 (seiscentos e sessenta e um mil cento e quarenta e nove reais e vinte e sete centavos), abrangendo o pagamento de remunerações, férias e encargos trabalhistas e previdenciários incidentes.

O valor informado contempla, ainda, os custos relativos aos benefícios trabalhistas concedidos aos colaboradores, tais como vale-alimentação, vale-combustível, seguro de vida e assistência em saúde ocupacional, em conformidade com a legislação vigente, com a Memória de Cálculo aprovada e com as diretrizes estabelecidas no Termo de Parceria.

#### **4.2.2. Aquisição de Materiais, Contratações e Bens Permanentes**

No que se refere à contratação de serviços e à aquisição de materiais, bens e equipamentos, o Instituto Ekos Brasil, no âmbito da execução do Termo de Parceria, adota procedimentos pautados pelos princípios da legalidade, economicidade, eficiência, publicidade e transparência, assegurando a correta e racional aplicação dos recursos do Termo de Parceria sob sua gestão. Para tanto, todos os processos de compras e contratações são conduzidos em estrita observância às normas, critérios e fluxos previstos no Regulamento de Compras e Contratações (RCC) da instituição.

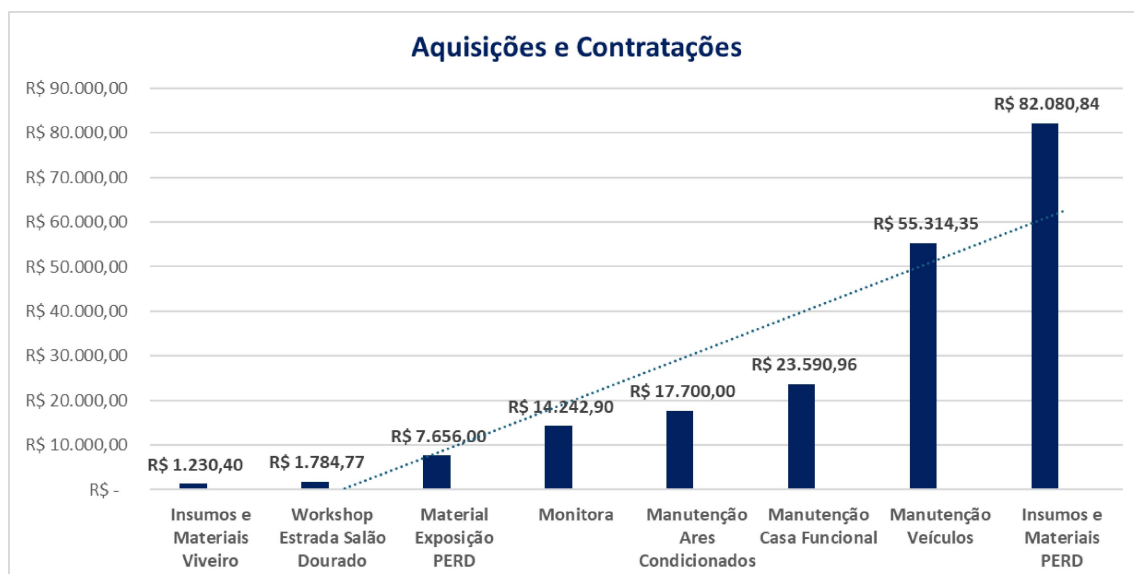
Durante o 17º Período Avaliatório, foi realizado processo sistemático de pesquisa de mercado, mediante consulta a múltiplos fornecedores, com prioridade para a

valorização do comércio local e regional, quando aplicável. Esse procedimento resultou na coleta e análise de aproximadamente 55 (cinquenta e cinco) orçamentos, culminando na formalização de 24 (vinte e quatro) processos de aquisição e contratação de serviços, todos devidamente instruídos, autorizados e executados em conformidade com o RCC.

As aquisições e contratações realizadas atenderam a demandas diversas relacionadas à execução do Termo de Parceria, abrangendo, entre outras: aquisição de insumos e materiais destinados à manutenção do Parque Estadual do Rio Doce e das Casas Funcionais; manutenção de veículos; aquisição de bens permanentes; aquisição de acessórios para o Programa Monitora; aquisição de materiais para a Exposição do PERD no Shopping Vale do Aço, no município de Ipatinga; bem como aquisição de insumos e materiais necessários à realização do Workshop sobre o Uso da Estrada do Salão Dourado.

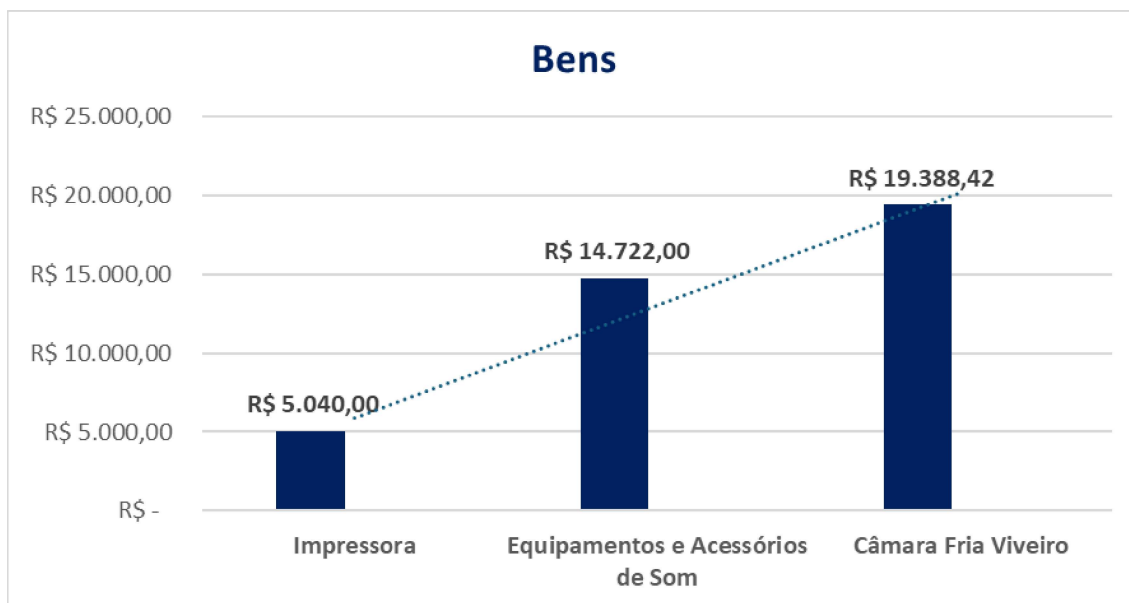
As referidas ações tiveram por finalidade assegurar a continuidade, a eficiência e a qualidade das atividades de gestão, uso público e conservação ambiental do PERD, em consonância com os princípios da responsabilidade socioambiental e da adequada aplicação dos recursos financeiros.

A Figura 1 apresenta a relação das aquisições e contratações concluídas no período avaliado.



O montante total das aquisições e contratações realizadas no período correspondeu a R\$ 202.369,82 (duzentos e dois mil trezentos e sessenta e nove reais e oitenta e dois centavos).

A Figura 2 apresenta as aquisições de bens concluídas no período.



O montante total das aquisições de bens foi de R\$ 39.150,42 (trinta e nove mil cento e cinquenta reais e quarenta e dois centavos).

### **Pagamentos Relevantes no 17º Período Avaliatório**

No período em análise, destaca-se a realização de pagamentos parciais no valor total de R\$ 37.758,00 (trinta e sete mil setecentos e cinquenta e oito reais) à empresa BLM, proponente vencedora do Edital nº 07/2025, referente à contratação de serviços especializados em arquitetura e engenharia, destinados ao desenvolvimento de projetos executivos (arquitetura e projetos complementares), bem como à elaboração de planilhas orçamentárias e de serviços, visando à construção da portaria do Parque Estadual do Rio Doce.

Registra-se, ainda, a realização de pagamento parcial no valor de R\$ 14.311,85 (quatorze mil trezentos e onze reais e oitenta e cinco centavos) à empresa BLM, proponente vencedora do Escopo II do Edital nº 05/2025, bem como o pagamento integral no valor de R\$ 27.546,60 (vinte e sete mil quinhentos e quarenta e seis reais e sessenta centavos)

à empresa Silveira e Martins Extintores, proponente vencedora do Escopo I do Edital nº 05/2025, referentes à contratação de pessoa jurídica legalmente constituída para a implantação das medidas previstas nos Projetos de Segurança Contra Incêndio e Pânico (PSCIP).

#### **4.2.3. Processos Administrativos**

Ao longo do 17º Período Avaliatório, foram instaurados aproximadamente 240 (duzentos e quarenta) processos administrativos, contemplando as diversas demandas operacionais, administrativas e gerenciais inerentes à execução do Termo de Parceria no âmbito do Parque Estadual do Rio Doce (PERD).

Ressalta-se que cada processo de compras e contratações envolve a instrução de conjunto documental próprio, composto, entre outros, por comunicações eletrônicas, formulários de solicitação, mapas comparativos de preços, orçamentos de fornecedores, autorizações de fornecimento, notas fiscais, boletos bancários e respectivos comprovantes de pagamento. Todo o acervo documental é organizado, conferido, numerado e digitalizado em formato PDF, observando critérios padronizados de nomenclatura, sequenciamento e ordenação cronológica. Estima-se que, no período avaliado, tenham sido digitalizados mais de 2.500 (dois mil e quinhentos) documentos, evidenciando o volume e a complexidade das atividades de gestão documental executadas pela equipe administrativa vinculada ao Termo de Parceria.

Os processos de compras e contratações são conduzidos de forma contínua e sistematizada, em consonância com o cronograma de execução do Termo de Parceria e em estrita observância aos princípios, normas e procedimentos estabelecidos no Regulamento de Compras e Contratações (RCC) do Instituto Ekos Brasil. Desde as etapas iniciais de solicitação e pesquisa de preços até a formalização das contratações, emissão das autorizações de fornecimento e acompanhamento das entregas e serviços, todas as fases são executadas pela equipe administrativa vinculada ao Termo de Parceria, assegurando o cumprimento dos prazos pactuados, a qualidade dos bens e serviços contratados e a adequada observância dos indicadores acordados com o Órgão Executor Parceiro (OEP/IEF).

#### **4.2.4. Relatório Financeiro**

Registra-se que, até 31 de março de 2026, o Instituto Estadual de Florestas (IEF) ainda não havia efetuado o repasse correspondente à 14ª parcela do Termo de Parceria, no valor de R\$ 1.296.919,40 (um milhão duzentos e noventa e seis mil novecentos e dezenove reais e quarenta centavos).

Conforme demonstrado na Tabela 1 – Resumo das Movimentações Financeiras no Período (Regime de Caixa), o saldo final da conta corrente encerrou o período com saldo positivo de R\$ 1,08 (um real e oito centavos).

Considerando o saldo acumulado nas aplicações financeiras, no montante de R\$ 1.099.431,48 (um milhão noventa e nove mil quatrocentos e trinta e um reais e quarenta e oito centavos), o saldo financeiro total do Termo de Parceria, em 31 de março de 2026, correspondeu a R\$ 1.099.432,56 (um milhão noventa e nove mil quatrocentos e trinta e dois reais e cinquenta e seis centavos).

Cumprе ressaltar que, conforme demonstrado na Tabela 1 – Distribuição Gerencial dos Recursos, encontram-se devidamente provisionados valores relativos a despesas com pessoal no montante de R\$ 559.115,47, bem como recursos comprometidos no valor de R\$ 47.442,90, além do montante de R\$ 343.377,76, referente ao adiantamento de recursos oriundos do repasse anterior, resultando em saldo contábil remanescente de R\$ 149.496,43.

Destaca-se, ainda, que os recursos aplicados em CDB-DI junto ao Banco Itaú geraram, durante o período avaliatório, rendimentos financeiros no valor de R\$ 40.191,37, os quais foram integralmente transferidos para a Conta de Reserva de Recursos do Termo de Parceria, em conformidade com as normas e diretrizes financeiras vigentes.

No mesmo período, a Conta de Reserva de Recursos auferiu rendimentos adicionais no valor de R\$ 33.151,08, permanecendo os recursos aplicados, de modo a contribuir para o fortalecimento do fundo de reserva e para a sustentabilidade da gestão financeira do Termo de Parceria.

Ao término do 17º Período Avaliatório, o saldo acumulado na Conta de Reserva de Recursos totalizou R\$ 1.046.682,33, evidenciando a adequada condução financeira e a observância dos princípios de boa gestão dos recursos financeiros do Termo de Parceria por parte do Instituto Ekos Brasil.

Termo de Parceria nº51/2021 - celebrado entre o Instituto Ekos Brasil e IEF - Instituto Estadual de Florestas  
17º Relatório Financeiro

Tabela 1 - Resumo das Movimentações Financeiras no Período em Regime de Caixa

	jan/26	fev/26	mar/26	abr/26	mai/26	jun/26	jul/26	ago/26	set/26	out/26	nov/26	dez/26
(T) Transporte de Saldo Financeiro Anterior	2.213.312,88	1.885.773,71	1.491.898,76	1.099.432,56	1.099.432,56	1.099.432,56	1.099.432,56	1.099.432,56	1.099.432,56	1.099.432,56	1.099.432,56	1.099.432,56
(F) Total de Entradas de Recursos	18.072,37	13.478,09	11.752,77	-	-	-	-	-	-	-	-	-
(S) Total de Saídas de Recursos	366.099,34	336.953,04	404.018,97	-	-	-	-	-	-	-	-	-
(SF) Saldo Financeiro Apurado (T+E+S)	1.865.175,71	1.491.898,76	1.099.432,56	1.099.432,56	1.099.432,56	1.099.432,56	1.099.432,56	1.099.432,56	1.099.432,56	1.099.432,56	1.099.432,56	1.046.682,33

Distribuição Gerencial dos Recursos		Composição do Saldo Financeiro (SF)		Movimentação da Reserva de Recursos	
(PP) Provisionsamentos de Pessoa	539,115,47	Saldo Extrato C/C	1,08	Transporte de Saldo	973,336,88
(C) Recursos Comprometidos	47,442,50	Saldo Extrato C/1	540,316,01	Transferência para Reserva	40,191,37
(AR) Adiantamento de Recursos de Repasse Anterior	345,277,76	Saldo Extrato C/2	659,115,47	Rendimentos Fin da Reserva	33,151,08
(SR) Saldo Remanescente (SF-PP-C-AR)	149,499,43	Saldo Fundo Fixo	-	Gastos da Reserva	-
(SF) Saldo Financeiro (Somatório)	1.099.432,56	(SF) (=) Saldo Financeiro	1.099.432,56	Saldo	1.046.682,33

(0) CONFERÊNCIA (Saldo Existente = Apurado) 0,00

A Tabela 8 – Demonstrativo dos Recursos Comprometidos ao Final do Período apresenta, de forma detalhada, a relação das obrigações financeiras assumidas pela Organização da Sociedade Civil de Interesse Público (OSCIP) junto a fornecedores, cujos pagamentos não foram liquidados no âmbito do período avaliatório em análise. Estão contempladas tanto as obrigações referentes à competência do período corrente quanto aquelas originadas em períodos anteriores, cujos desembolsos financeiros encontram-se programados para períodos subsequentes.

Tal procedimento visa assegurar a transparência, o controle e o adequado acompanhamento das obrigações financeiras, possibilitando o monitoramento contínuo da execução orçamentária e do cumprimento dos compromissos assumidos pela OSCIP.

Adicionalmente, o campo denominado “Gastos do Próximo Período Cobertos pelo Repasse Anterior” corresponde ao valor estimado das despesas previstas para o primeiro mês do período avaliatório subsequente, abrangendo despesas contratuais e despesas correntes. O provisionamento antecipado desses recursos tem por finalidade garantir o equilíbrio financeiro e a continuidade da execução das ações pactuadas, mitigando riscos de descontinuidade operacional até a efetivação do próximo repasse por parte do parceiro público.

Esse mecanismo assegura que a OSCIP possa honrar, de forma tempestiva, os compromissos financeiros assumidos com fornecedores, bem como realizar o pagamento regular das despesas de pessoal, incluindo salários, encargos sociais e benefícios, garantindo a manutenção do pleno funcionamento das atividades administrativas e operacionais vinculadas ao Termo de Parceria.

**Termo de Parceria nº51/2021 - celebrado entre o Instituto Ekos Brasil e IEF - Instituto Estadual de Florestas**  
**17º Relatório Financeiro**

**Tabela 8 - Demonstrativo dos Recursos Comprometidos ao Final do Período**

Nº	Mês de Comp.	Categoria	Subcategoria	Valor	Vinculação ao Objeto / Justificativa	Apropriação às Atividades	Nome do Favorecido
1	mar/26	Gastos Gerais	Telefone Móvel	84,00	Vivo Móvel PERD 03/2026	Coordenação Geral do Programa de Trabalho	TELEFONICA BRASIL S.A.
2	mar/26	Gastos Gerais	Aquisição e Suporte em Softwares	392,95	Licença MS Project - 03/2026	Área Meio	SND DISTRIBUICAO DE PRODUTOS DE INFORMATICA S/A
3	mar/26	Gastos Gerais	Assessoria Contábil	2,400,00	Honorários Contábeis - 03/2026	Área Meio	CCA CONSULTORES ASSOCIADOS LTDA
4	mar/26	Gastos Gerais	Assessoria Contábil	2,800,00	Rateio 50% - Evolução Contábil 03/2026	Área Meio	INSTITUTO EKOS BRASIL
5	mar/26	Gastos Gerais	Aquisição e Suporte em Softwares	201,55	Licença de Software - 03/2026	Área Meio	OMIEXPERIENCE LTDA,
6	mar/26	Gastos Gerais	Condomínio	1,767,97	Rateio Condomínio- FN Patrimonial e Condomínios Ltda 03/2026	Área Meio	INSTITUTO EKOS BRASIL
7	mar/26	Transferência para Reserva	Transferência para Reserva	8,944,85	Renú. Ref. A março/26 proveniente de aplicação financeira (CDB-40) da conta corrente do repasse do termo de parceria.	N/A	INSTITUTO EKOS BRASIL
8	mar/26	Gastos Gerais	Aluguel	4,548,61	Rateio Aluguel - FN Patrimonial e Condomínios Ltda 03/2026	Área Meio	INSTITUTO EKOS BRASIL
9	mar/26	Gastos Gerais	Aluguel	141,29	Aluguel Coworking - BH 03/2026	Área Meio	DP SERVIÇOS LTDA
10	mar/26	Gastos Gerais	Internet	3,800,00	Fornecimento de Internet 03/2026 - PERD	Área Temática 1: Fornecimento de Internet	NET VALE LTDA
11	mar/26	Gastos com Pessoal	Seguro de Vida	238,04	Seguro de Vida Colaboradores - 03/2026	N/A	METROPOLITAN LIFE SEGUROS E PREVIDENCIA PRIVADA SA
12	mar/26	Gastos Gerais	Assessoria Jurídica	5,382,39	Honorários Jurídicos - comp. 03/2026	Área Meio	DOLABELLA ADVOCACIA E CONSULTORIA
13	mar/26	Gastos Gerais	Internet	61,75	Rateio 50% Vivo Internet - Telefônica Brasil S/A 03/2026	Área Meio	INSTITUTO EKOS BRASIL
14	mar/26	Gastos Gerais	Energia Elétrica	226,98	Rateio 50% Enel - Eletropaulo Metropolitana 03/2026	Área Meio	INSTITUTO EKOS BRASIL
15	mar/26	Gastos Gerais	Telefone Móvel	22,34	Rateio 50% Vivo Móvel - Telefônica Brasil S/A 03/2026	Área Meio	INSTITUTO EKOS BRASIL
16	mar/26	Gastos Gerais	Outros Gastos Gerais	340,00	Fornecimento de galão de água mineral para o PERD	Coordenação Geral do Programa de Trabalho	ROGERIO CAMPOS DE OLIVEIRA 04814213603
17	mar/26	Gastos Gerais	Telefone Fixo	51,75	Rateio 50% Vivo Fixo - Telefônica Brasil S/A 03/2026	Área Meio	INSTITUTO EKOS BRASIL
18	mar/26	Gastos Gerais	Serviços de Internet (Web Design, Hospedagem de Site, outros)	444,30	Rateio CP Lana - Serviços de Marketing - 03/2026	Área Meio	INSTITUTO EKOS BRASIL
19	mar/26	Gastos Gerais	Serviços de Internet (Web Design, Hospedagem de Site, outros)	1,132,50	Rateio 50% Serviço de Manutenção e Atualização de páginas eletrônicas - Aldeia Comunicação Ltda 03/2026	Área Meio	INSTITUTO EKOS BRASIL
20	mar/26	Gastos Gerais	Serviços de Mão-de-obra Terceirizada	825,68	Rateio 50% Manutenção nos equipamentos de informática - Aenova Tecnologia Ltda 03/2026	Área Meio	INSTITUTO EKOS BRASIL
21	mar/26	Gastos Gerais	Aquisição e Suporte em Softwares	295,09	Rateio 50% Licença de Software - Omie Experience	Área Meio	INSTITUTO EKOS BRASIL
22	mar/26	Gastos com Pessoal	Medicina e Segurança do Trabalho	272,08	Medicina Ocupacional (Laudos Anuais e Exames) 03/2026	N/A	GV CLINICAS MEDICINA DO TRABALHO LTDA
23	mar/26	Gastos Gerais	Internet	9,900,00	Adequação Internet Net Vale	Área Temática 1: Fornecimento de Internet	NET VALE LTDA
24	mar/26	Gastos Gerais	IPTU	715,00	Rateio IPTU	Área Meio	INSTITUTO EKOS BRASIL
25	mar/26	Gastos Gerais	Outros Gastos Gerais	838,00	Aquisição de Mangueira PERD	Área Temática 1: Insumos e materiais para manutenção em edificações	PARAISO DAS CORREIAS
26	mar/26	Gastos Gerais	Outros Gastos Gerais	1,615,78	Aquisição de Pó de Café e Açúcar PERD	Coordenação Geral do Programa de Trabalho	BIG PLUS SUPERMERCADOS

### 4.3. Área Temática 1 – Operacionalização e Manutenção

#### 4.3.1. Manutenções e atividades de apoio às ações de consolidação do PERD

Ao longo do 17º Período Avaliatório, foram executados serviços de manutenção em diversas áreas e estruturas do Parque Estadual do Rio Doce. As intervenções realizadas são definidas pela Gestão do PERD no âmbito das reuniões semanais de coordenação, conduzidas conjuntamente com a equipe do Termo de Parceria e representantes do IEF.

No período em referência, a equipe responsável pela operacionalização e manutenção do PERD concentrou esforços na manutenção e adequação da Casa Funcional, com a conclusão das seguintes atividades:

- Finalização do assentamento das pastilhas em toda a área externa da edificação, com adequado alinhamento, fixação e nivelamento das peças;
- Execução das calçadas em toda a área externa da Casa Funcional, em concreto armado, com nivelamento e caimento adequados, de modo a evitar o acúmulo de água junto às paredes, garantindo maior proteção e durabilidade da estrutura;
- Assentamento de todas as portas de madeira, com instalação de fechaduras, nos quartos, banheiros e escritório existentes;
- Conclusão dos serviços de pintura interna, incluindo preparo das superfícies e aplicação de revestimento em paredes e tetos, assegurando adequado padrão estético e de conservação;
- Instalação e climatização dos sistemas de ar-condicionado em todos os cômodos previstos, visando garantir conforto térmico aos ambientes;
- Instalação de luminárias em todos os pontos definidos, proporcionando iluminação adequada aos quartos, salas, banheiros e escritório;
- Instalação de prateleiras na despensa, visando à melhoria da organização do espaço;
- Montagem de guarda-roupas, atendendo às necessidades funcionais dos ambientes;
- Implantação e adequação completa do sistema elétrico da Casa Funcional, assegurando o pleno funcionamento das instalações conforme as normas técnicas vigentes, com destaque para a organização da caixa de distribuição, identificação dos circuitos, correta disposição dos disjuntores e padronização das ligações, proporcionando maior segurança, facilidade de manutenção e eficiência energética.

Encontra-se em andamento a execução dos serviços de extensão do telhado da varanda da Casa Funcional, compreendendo as etapas de montagem da estrutura e preparação

para a cobertura. As atividades seguem o cronograma estabelecido, atendendo aos critérios técnicos e de qualidade exigidos.

De modo geral, as atividades executadas no período ocorreram de forma satisfatória, em conformidade com o planejamento definido e com observância aos padrões de qualidade e segurança requeridos. Ressalta-se, contudo, que o período foi impactado por condições climáticas adversas, com ocorrência de chuvas frequentes, o que ocasionou pequenas interrupções e ajustes no cronograma de algumas atividades, especialmente aquelas realizadas em áreas externas.

Apesar disso, os serviços em andamento seguem evoluindo de forma adequada, com reprogramação pontual das etapas, não havendo prejuízos significativos à execução global das ações. A equipe manteve-se comprometida com a condução dos trabalhos, buscando minimizar os impactos e assegurar a continuidade e a qualidade dos serviços prestados.

Na sequência, são apresentados registros fotográficos das atividades realizadas no período.







#### **4.4. Área Temática 2 – Fortalecimento da Gestão**

##### ***4.4.1. Sistema de Gestão do Parque Estadual do Rio Doce***

Após extensa consulta ao mercado e avaliação interna com a equipe do IEF quanto ao escopo e formato da capacitação a ser conduzida sobre o Sistema de Gestão do PERD, foi conduzida solicitação de propostas para contratação de Consultoria para Capacitação e Acompanhamento Final da Implantação do Sistema de Gestão do PERD.

A WKS Cursos e Consultoria (Workstation and School Informática LTDA) foi contratada em 12 de março de 2026 para condução dos seguintes trabalhos:

- Treinamento Online Microsoft Excel e Microsoft Forms (4h)
- Treinamento Presencial Básico e Intermediário em Power BI (16h)
- Adequação e atualização do Manual de Uso do Sistema de Gestão do PERD
- Consultoria/Suporte do Workspace do Parque (por demanda)

O treinamento remoto sobre Microsoft Excel e Microsoft Forms ocorreu no dia 24 de março de 2026. O treinamento presencial sobre Power BI acontecerá nos dias 07 e 08 de abril, no Parque Estadual do Rio Doce.

Registra-se que a equipe do Ekos também atua continuamente na atualização das novas planilhas do BI do Sistema de Gestão do PERD, dentre elas o controle de pesquisa, controle de atividades, ICMS Ecológico e manejo de peixes, garantindo maior organização e padronização das informações.

#### **4.5. Área Temática 3 – Uso Público**

##### ***4.5.1. Apoio às Ações de Uso Público***

O Termo de Parceria também presta apoio às ações de uso público conduzidas por demais colaboradores do PERD, seja por meio do fornecimento de materiais e equipamentos, seja por meio do apoio de colaboradores locais. Essas atividades são realizadas por demanda da Gestão do PERD-IEF, e não estão atreladas a nenhum Produto ou Indicador do Termo de Parceria.

Foram realizadas ações de arrasto com rede de pesca na região do interior do espaço protegido e destinado aos banhistas na Lagoa Dom Helvécio (área telada). Essa ação visa minimizar a presença de peixes exóticos na área e possíveis acidentes. Essa atividade é realizada sempre às sextas-feiras e/ou em dia que antecede feriados.

#### **4.6. Área Temática 5 – Fortalecimento de Pesquisas**

##### ***4.6.1. Herbário do PERD***

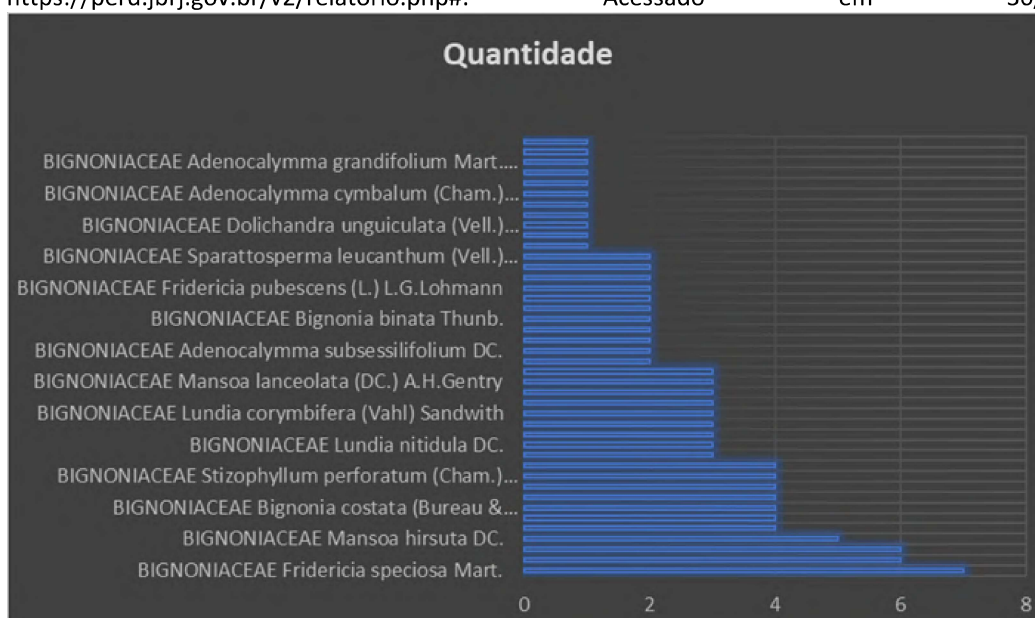
Todas as entregas dessa área temática foram concluídas e aprovadas, pela gestão do PERD e Supervisão do Termo de Parceria em Períodos Avaliatórios anteriores.

Desde então, o Instituto Ekos, por meio de seu Biólogo Sênior apoia a gestão do PERD de várias maneiras e dá continuidade a atividade do dia a dia, tanto relativas às pesquisas desenvolvidas na unidade de Conservação, quanto na manutenção da coleção do Herbário (curadoria e registros) e Viveiro do parque (manutenção, operação e melhorias).

Durante o período que compreende esse relatório, o curador (Biólogo Sênior) manteve a atualização da nomenclatura de espécies tombadas, conforme se verifica no site <https://www.mobot.org/mobot/research/apweb/welcome.html>, das espécies da família Bignoniaceae, sendo esse o segundo grupo com maior número de representantes no acervo do Herbário PERD.

Após a análise, ficou constada a ausência de atualizações na nomenclatura referente aos registros dessa família nos números de tomo do HPERD.

Figura 3 Gráfico demonstrativo das espécies de Bignoniaceae Tombadas no HPERD. Disponível em <https://perd.jbrj.gov.br/v2/relatorio.php#>. Acessado em 30/03/2025.



#### **4.6.3. Atendimento às instituições de ensino superior**

Foi realizada reunião de alinhamento com pesquisador responsável pelo projeto Tatu-Canastra, com foco no planejamento das atividades para 2026. Também foram prestados atendimentos a pesquisadores para esclarecimento de dúvidas relacionadas ao agendamento, organização de aulas de campo e expedições científicas. Adicionalmente, foi realizado o contato com responsáveis por projetos com licenças vencidas após a atualização de planilha de controle das pesquisas.

#### **4.8. Área Temática 7 – Regularização Fundiária do PERD**

Conforme registrado no Relatório de Resultados do 16º Período Avaliatório o Produto 7.2 Regularização da matrícula nº R.1-6.897 em nome do IEF foi excluído das entregas do 3º Aditivo ao TP 51/21. Dentro da conclusão dos trabalhos da Área Temática 7, foram acordadas a entrega de materiais/produtos intermediários relacionados à Regularização da matrícula do IEF, sendo eles:

- Produto 7.1 Relatório Técnico referente ao levantamento dos limites do PERD historicamente reconhecidos - Revisão 1 incorporando o limite ao Sul conforme NT 14/IEF/GCARF e incluindo os contatos dos confrontantes;
- Memorial Descritivo da Matrícula e Planta;
- Planilha ODS dos limites estabelecidos na NT 14/IEF/GCARF: Produto elaborado e entregue ao IEF em 17/10/2025;
- Envio por correio de 2 HDs com todo o material produzido ao longo dos trabalhos.

Registra-se que em 20 de fevereiro foi encaminhado ao IEF os seguintes materiais, que permanecem em avaliação pelo IEF:

Materiais referentes aos limites de UC:

- Revisão 1 do Relatório 7.1 em versão controle e versão final (word e pdf)
- Limites de UC em dwg, kml e shp

Materiais referentes aos limites de propriedade do IEF:

- Memorial Descritivo
- Planta A0
- Poligonais propriedade em dwg, kml e shp
- Reenvio documentação para certificação SIGEF (ODS), previamente enviada em 17/10/25

Após aprovação dos materiais pelo IEF, serão entregues os 2 HDs com toda a documentação/materiais produzidos no escopo da Regularização Fundiária do PERD.

#### **4.9. Área Temática 8 – Monitoramento da Conservação da Biodiversidade**

##### ***4.9.1. Atividades relacionadas a implantação do programa de monitoramento aos moldes do Programa Monitora (ICMBio)***

Foi iniciada a organização dos materiais para aplicação de campanha do Programa Monitora, com conferência do estado dos itens e ferramentas utilizadas para o monitoramento, sistematização em planilha e acondicionamento em armário específico. Também foi realizada a verificação das câmeras trap, tanto as recém-adquiridas, quanto as cedidas pela DuPERD, observando seu estado de funcionamento. Paralelamente, teve início a elaboração do Relatório Final da Área Temática 08 e da apresentação para capacitação da equipe, voltados à preparação e planejamento da expedição de 2026.

#### **4.10. Área Temática 9 – Manejo de Espécies para Conservação**

##### ***4.10.1. Reestruturação do Viveiro do PERD***

Todas as entregas dessa área temática foram concluídas e aprovadas pela gestão do PERD e Supervisão do Termo de Parceria em Períodos Avaliatórios anteriores.

Dando continuidade às ações rotineiras do Viveiro do PERD, foi realizado levantamento do quantitativo das novas espécies semeadas e que estão em pleno desenvolvimento. Ao todo, 7 novas espécies foram coletadas e semeadas de acordo com os protocolos levantados para o Produto “Primeira Reestruturação do Viveiro”. Assim, contabilizou-se o total de 3.580 novas mudas de 16 espécies distintas.

A manutenção da área verde (realização de poda de grama e capim) no espaço físico que abriga o Viveiro, o Centro de Pesquisas e Casas Funcionais, foi realizada com o empenho dos viveiristas, por meio de intenso trabalho, devido às chuvas características do período que compreende esse Relatório. Ao longo de todo mês de fevereiro e março, dois viveiristas foram designados exclusivamente para essa atividade.

Em observação ao fato de que houve a saída de um funcionário do viveiro e que, sua substituição se deu apenas no fim do mês de março, justifica-se o baixo rendimento no desenvolvimento das ações de construção do berçário e na organização das mudas

sobre as bancadas. Atividades essas que já foram retomadas e estão em pleno desenvolvimento.

#### **4.10. Demais ações de consolidação desenvolvidas**

Abaixo relatam-se as ações nesse trimestre desempenhadas pela equipe do TP sediada no PERD juntamente com a equipe do IEF, todas em função das ações de consolidação do Parque.

##### Monitoramento da presença de felinos predadores em propriedades lindeiras ao PERD

No período que compreende este relatório, foram informados 3 novos casos de predação na vizinhança do PERD. Os registros aconteceram no município de Marliéria, nas localidades de Antunes e Córregos dos Macacos. Foi realizado contato com os proprietários rurais, no entanto não houve retorno por parte dos destes.

##### Apoio ao Núcleo do IEF – Timóteo

O Biólogo Sênior coordenou e acompanhou a execução de serviço de jardinagem no Núcleo do IEF em Timóteo.

##### Apoio ao regional Rio Doce

Em atendimento à solicitação do Núcleo de Biodiversidade, ampliou-se a quantidade de sementes coletadas com a finalidade de atender os viveiros de localizados nas cidades de Caratinga, São Domingos do Prata e Governador Valadares.

##### Acervo de imagem

Foi realizada a organização de banco de imagens, atendendo à demanda da ASCOM do IEF, com sistematização e seleção de imagens do acervo institucional para apoio às ações de comunicação do Estado.

##### Relatórios para o Fator de Qualidade (ICMS Ecológico)

Foram elaborados quatro relatórios em atendimento ao Fator de Qualidade, com compilação de dados e sistematização das atividades desenvolvidas ao longo de 2025, contemplando diferentes frentes de atuação.

No eixo de pesquisa, foram organizadas informações sobre projetos em andamento, e apoio institucional e dos pesquisadores.

Foram também consolidados dados relacionados às ações de prevenção a incêndios, incluindo a manutenção de aceiros.

A frente de operacionalização reuniu todas as atividades de manutenção, reformas, rotina e suporte à gestão da unidade, enquanto proteção e monitoramento. Foram sistematizados registros de ocorrências de incêndio (ROI) e ações de fiscalização.

Quanto às ações de manejo da unidade, foram reunidas informações sobre o viveiro, sobre as visitas a propriedades onde ocorreram ataques de felinos, sobre o programa monitora e sobre o manejo de peixes exóticos.

#### Edital de condutores credenciados do PERD

Foi prestado apoio ao credenciamento de condutores, segundo o edital aberto pelo PERD em fevereiro de 2026, com foco no suporte sobretudo a membros da equipe da unidade. As atividades envolveram organização de informações e revisão dos documentos necessários.

#### Apresentações da dinâmica “Tem Bicho no Parque” nas escolas do entorno

Em março de 2026 foi realizada atividade lúdica e educativa sobre peixes nativos e não nativos, desenvolvida por meio do projeto “Tem Bicho no Parque”, para turmas de 5º ano da Escola Municipal Clarindo Carlos Miranda e Escola Municipal Professora Maria Aparecida Martins Prado, do bairro Macuco e Alphaville respectivamente, totalizando 4 turmas com cerca de 80 alunos.

#### Respostas a pedidos de realização de eventos na UC e uso de imagem

Foram realizadas respostas aos pedidos de eventos na unidade de conservação, conforme protocolo estabelecido pelo IEF no SEI. As atividades incluíram reuniões para esclarecimento de dúvidas e orientação sobre os procedimentos aos requerentes,

dentre eles a Associação dos Escoteiros de Minas Gerais e o Programa Escola do Rio Doce (UFMG e UFOP). Foram realizados atendimentos e formalização de aceite de pedidos de uso de imagem, conforme os procedimentos institucionais vigentes.

#### Acompanhamento de voluntários

Foi realizada capacitação de voluntários sobre o Parque e as principais problemáticas a serem abordadas em estande de educação ambiental, incluindo a organização de material didático exposto. Também foi prestada orientação para a elaboração de apresentação no DDS (reunião de equipe das segundas feiras), voltada à equipe, sobre os temas animais peçonhentos e água.

#### Organização dos produtos do TP

Está sendo realizada a organização, no Onedrive institucional do PERD, de todos os produtos produzidos pelo Termo de Parceria, com padronização e sistematização dos arquivos por áreas temáticas.

## DECLARAÇÃO DA DIRIGENTE DA OSCIP

Declaro, para todos os fins, que são verídicas todas as informações contidas neste Relatório de Resultados. Acrescento, ainda, que as fontes de comprovação dos indicadores e produtos estão organizadas e arquivadas junto ao INSTITUTO EKOS BRASIL e podem ser consultadas a qualquer momento pela Comissão de Avaliação, por representantes do INSTITUTO ESTADUAL DE FLORESTAS ou representantes de órgãos de controle e auditoria do Governo do Estado de Minas Gerais.

Belo Horizonte, 09 de abril de 2026.

ANA CRISTINA

Assinado de forma digital  
por ANA CRISTINA

[REDACTED]

[REDACTED]

[REDACTED]

Data

399874

-03'00'

Ana Cristina [REDACTED]

Presidente do Instituto Ekos Brasil

**Anexo 1 – Indicador 1.1 Percentual de projetos de arquitetura e engenharia elaborados em relação ao demandado**

---

## ENC: Projeto da Prainha do PERD: Revisão do Cronograma Executivo

---

**De** Maria Cecilia <maria.cecilia@ekosbrasil.org>  
**Data** Qui, 09/04/2026 08:46  
**Para** Marina Tiengo <marina.tiengo@ekosbrasil.org>

Oi Marina, bom dia.

Segue a mensagem com a aprovação de alteração do cronograma para elaboração dos projetos de arquitetura e engenharia da Prainha.

### Maria Cecilia Wey de Brito

Tel: +55 11 5505 6371

Cel: +55 11 98555-6206

[www.ekosbrasil.org](http://www.ekosbrasil.org)

Siga-nos no [LinkedIn](#) e [instagram](#)

Conheça o [Compromisso com o Clima](#) e compense emissões gerando impacto socioambiental positivo.



**Aviso de confidencialidade** - Esta mensagem pode conter informação confidencial, privilegiada ou com dados pessoais, sendo seu sigilo protegido por lei. Se você não for o destinatário ou a pessoa autorizada a receber esta mensagem, não pode usar, copiar ou divulgar as informações nela contidas, inclusive seus anexos, ou tomar qualquer ação baseada nessas informações. Quaisquer ações que violem a privacidade, a proteção dos dados ou a confidencialidade desta mensagem podem ser consideradas ilegais, implicando em apuração de responsabilidade e indenização pelo(s) infrator(es). Se você recebeu esta mensagem por engano, por favor, avise imediatamente ao remetente, respondendo o e-mail e em seguida apague-a. Agradecemos sua cooperação.

---

**De:** Ulysses Mourão <ulysses.mourao@ekosbrasil.org>

**Enviada em:** terça-feira, 31 de março de 2026 17:32

**Para:** Nilcemar Oliveira Bejar <nilcemar.bejar@meioambiente.mg.gov.br>; Regis Andre Nascimento Coelho <regis.coelho@meioambiente.mg.gov.br>; Marcelo Almeida Oliveira <marcelo.oliveira@meioambiente.mg.gov.br>; Daniel Anilton Duarte Marques <daniel.marques@meioambiente.mg.gov.br>; Cecilia Fernandes de Vilhena <cecilia.vilhena@meioambiente.mg.gov.br>

**Cc:** Maria Cecilia <maria.cecilia@ekosbrasil.org>; Lucas Leal - EKOS BRASIL <lucas.leal@ekosbrasil.org>; Cristina Sancini - EKOS BRASIL <crisrina.sancini@ekosbrasil.org>; Priscilla Borim <priscilla.borim@ekosbrasil.org>

**Assunto:** RES: Projeto da Prainha do PERD: Revisão do Cronograma Executivo

Boa Tarde Nilcemar

Obrigado pelo retorno e aprovação do cronograma.

Atenciosamente,

Ulysses

**De:** Nilcemar Oliveira Bejar <[nilcemar.bejar@meioambiente.mg.gov.br](mailto:nilcemar.bejar@meioambiente.mg.gov.br)>

**Enviada em:** terça-feira, 31 de março de 2026 15:04

**Para:** Ulysses Mourão <[ulysses.mourao@ekosbrasil.org](mailto:ulysses.mourao@ekosbrasil.org)>; Regis Andre Nascimento Coelho <[regis.coelho@meioambiente.mg.gov.br](mailto:regis.coelho@meioambiente.mg.gov.br)>; Marcelo Almeida Oliveira <[marcelo.oliveira@meioambiente.mg.gov.br](mailto:marcelo.oliveira@meioambiente.mg.gov.br)>; Daniel Anilton Duarte Marques <[daniel.marques@meioambiente.mg.gov.br](mailto:daniel.marques@meioambiente.mg.gov.br)>; Cecilia Fernandes de Vilhena <[cecilia.vilhena@meioambiente.mg.gov.br](mailto:cecilia.vilhena@meioambiente.mg.gov.br)>

**Cc:** Maria Cecilia <[maria.cecilia@ekosbrasil.org](mailto:maria.cecilia@ekosbrasil.org)>; Lucas Leal - EKOS BRASIL <[lucas.leal@ekosbrasil.org](mailto:lucas.leal@ekosbrasil.org)>; Cristina Sancini - EKOS BRASIL <[cristina.sancini@ekosbrasil.org](mailto:cristina.sancini@ekosbrasil.org)>; Priscilla Borim <[priscilla.borim@ekosbrasil.org](mailto:priscilla.borim@ekosbrasil.org)>

**Assunto:** RE: Projeto da Prainha do PERD: Revisão do Cronograma Executivo

Prezados,

O IEF está de acordo com a revisão do cronograma dos projetos de revitalização da prainha apresentada.

Atenciosamente,



Nilcemar Bejar

*Analista Ambiental*

*Gerência de Criação e Manejo de Unidades de Conservação - GCMUC/DIUC*

Sistema Estadual de Meio Ambiente e Recursos Hídricos - Sisema

Instituto Estadual de Florestas - IEF

[www.meioambiente.mg.gov.br](http://www.meioambiente.mg.gov.br)

**De:** Ulysses [REDACTED]

**Enviado:** sexta-feira, 27 de março de 2026 17:40

**Para:** Nilcemar [REDACTED]

**Assunto:** Projeto da Prainha do PERD: Revisão do Cronograma Executivo

**ATENÇÃO:** Este e-mail foi enviado a partir de uma fonte externa ao Sisema. Nunca forneça dados pessoais, especialmente usuários/senhas de acesso. Não envie ou abra quaisquer links/anexos, a menos que você tenha certeza da identidade do remetente.

Prezados Regis e Nilcemar, Boa Tarde

Conforme solicitado, segue cronograma revisado do Projeto de Revitalização da Prainha do PERD.

Considerando que o projeto está na fase de análise técnica pela equipe IEF/DAF (Produtos em análise: Projeto de Telecom e Planilhas Orçamentárias), a qual não será finalizada na data indicada no cronograma aprovado em 30/12/25, conforme mensagem enviada hoje sobre o tema, elaboramos uma revisão (Rev03\_Vide Anexo) com prazo de término em 30/04/26.

Dessa forma, pedimos a avaliação e aprovação formal do cronograma pelo IEF, até a data de 31/03, para fins de atendimento ao Indicador 1.1 do 3º Termo Aditivo: Projetos de Arquitetura e Engenharia elaborados em relação ao demandado (Projeto de Revitalização da Prainha do PERD). Com esta revisão o indicador 1.1. referente ao projeto da Reforma do Alojamento do CT do PERD será avaliado no 18ª Período Avaliatório.

Permanecemos à disposição.

Atenciosamente,

**Ulysses M**

Tel: +55 11

Tel: +55 11

[www.ekosbrasil.org](http://www.ekosbrasil.org)

Siga-nos no LinkedIn e Facebook

Conheça o Compromisso com o Clima e compense emissões gerando impacto socioambiental positivo



**EKOS BRASIL**

*Aviso de confidencialidade - Esta mensagem pode conter informação confidencial, privilegiada ou com dados pessoais, sendo seu sigilo protegido por lei. Se você não for o destinatário ou a pessoa autorizada a receber esta mensagem, não pode usar, copiar ou divulgar as informações nela contidas, inclusive seus anexos, ou tomar qualquer ação baseada nessas informações. Quaisquer ações que violem a privacidade, a proteção dos dados ou a confidencialidade desta mensagem podem ser consideradas ilegais, implicando em apuração de responsabilidade e indenização pelo(s) infrator(es). Se você recebeu esta mensagem por engano, por favor, avise imediatamente ao remetente, respondendo o e-mail e em seguida apague-a. Agradecemos sua cooperação. Aviso de confidencialidade - Esta mensagem pode conter informação confidencial, privilegiada ou com dados pessoais, sendo seu sigilo protegido por lei. Se você não for o destinatário ou a pessoa autorizada a receber esta mensagem, não pode usar, copiar ou divulgar as informações nela contidas, inclusive seus anexos, ou tomar qualquer ação baseada nessas informações. Quaisquer ações que violem a privacidade, a proteção dos dados ou a confidencialidade desta mensagem podem ser consideradas ilegais, implicando em apuração de responsabilidade e indenização pelo(s) infrator(es). Se você recebeu esta mensagem por engano, por favor, avise imediatamente ao remetente, respondendo o e-mail e em seguida apague-a. Agradecemos sua cooperação.*

---

**ENC: Projeto Alojamento - Revisão de Cronograma Executivo**

---

De Maria C [REDACTED]  
Data Qui, 09/04/2026 08:45  
Para Marina [REDACTED]

Oi Marina, bom dia.

Segue a mensagem com a aprovação de alteração do cronograma para elaboração dos projetos de arquitetura e engenharia do Alojamento.

**Maria** [REDACTED]

Tel: +55 11 [REDACTED]

Cel: +55 11 [REDACTED]

[www.ekosbrasil.org](http://www.ekosbrasil.org)

Siga-nos no [LinkedIn](#) e [instagram](#)

Conheça o [Compromisso com o Clima](#) e compense emissões gerando impacto socioambiental positivo.



**Aviso de confidencialidade** - Esta mensagem pode conter informação confidencial, privilegiada ou com dados pessoais, sendo seu sigilo protegido por lei. Se você não for o destinatário ou a pessoa autorizada a receber esta mensagem, não pode usar, copiar ou divulgar as informações nela contidas, inclusive seus anexos, ou tomar qualquer ação baseada nessas informações. Quaisquer ações que violem a privacidade, a proteção dos dados ou a confidencialidade desta mensagem podem ser consideradas ilegais, implicando em apuração de responsabilidade e indenização pelo(s) infrator(es). Se você recebeu esta mensagem por engano, por favor, avise imediatamente ao remetente, respondendo o e-mail e em seguida apague-a. Agradecemos sua cooperação.

---

De: Nilcemar [REDACTED]  
Enviada em: sexta-feira, 27 de março de 2026 16:04  
Para: Ulysses [REDACTED]

**Assunto:** RE: Projeto Alojamento - Revisão de Cronograma Executivo

Prezado Ulysses,

O IEF está de acordo com a revisão do cronograma do Projeto de Reforma do Alojamento do PERD.

Atenciosamente,

De: Ulysses [REDACTED]

Enviado: sexta-feira, 27 de março de 2026 11:46

Para: Nilcemar [REDACTED]

**Assunto:** RES: Projeto Alojamento - Revisão de Cronograma Executivo

**ATENÇÃO:** Este e-mail foi enviado a partir de uma fonte externa ao Sisema. Nunca forneça dados pessoais, especialmente usuários/senhas de acesso. Não envie ou abra quaisquer links/anexos, a menos que você tenha certeza da identidade do remetente.

Prezados Regis e Nilcemar, Bom Dia

Conforme informado na última reunião de monitoramento do TP, segue cronograma revisado do Projeto de Reforma do Alojamento do CT do PERD.

Considerando que o projeto está na fase de análise técnica pela equipe IEF/DAF e não será finalizado na data indicada no cronograma aprovado em 30/12/25, conforme mensagem abaixo, elaboramos uma revisão (Vide Anexo) com prazo de término em 30/05/26.

Dessa forma, pedimos a avaliação e aprovação formal do cronograma pelo IEF, até a data de 31/03, para fins de atendimento ao Indicador 1.1 do 3º Termo Aditivo: Projetos de Arquitetura e Engenharia elaborados em relação ao demandado (Reforma do Alojamento). Com esta revisão o indicador 1.1. referente ao projeto da Reforma do Alojamento do CT do PERD será avaliado no 18ª Período Avaliatório.

Permanecemos à disposição.

Atenciosamente,

**Ulysses** [REDACTED]

Tel: +55 11 [REDACTED]

Tel: +55 11 [REDACTED]

[www.ekosbrasil.org](http://www.ekosbrasil.org)

Siga-nos no LinkedIn e Facebook

Conheça o Compromisso com o Clima e compense emissões gerando impacto socioambiental positivo

*Aviso de confidencialidade - Esta mensagem pode conter informação confidencial, privilegiada ou com dados pessoais, sendo seu sigilo protegido por lei. Se você não for o destinatário ou a pessoa autorizada a receber esta mensagem, não pode usar, copiar ou divulgar as informações nela contidas, inclusive seus anexos, ou tomar qualquer ação baseada nessas informações. Quaisquer ações que violem a privacidade, a proteção dos dados ou a confidencialidade desta mensagem podem ser consideradas ilegais, implicando em apuração de responsabilidade e indenização pelo(s) infrator(es). Se você recebeu esta mensagem por engano, por favor, avise imediatamente ao remetente, respondendo o e-mail e em seguida apague-a. Agradecemos sua cooperação.*

*Aviso de confidencialidade - Esta mensagem pode conter informação confidencial, privilegiada ou com dados pessoais, sendo seu sigilo protegido por lei. Se você não for o destinatário ou a pessoa autorizada a receber esta mensagem, não pode usar, copiar ou divulgar as informações nela contidas, inclusive seus anexos, ou tomar qualquer ação baseada nessas informações. Quaisquer ações que violem a privacidade, a proteção dos dados ou a confidencialidade desta mensagem podem ser consideradas ilegais, implicando em apuração de responsabilidade e indenização pelo(s) infrator(es). Se você recebeu esta mensagem por engano, por favor, avise imediatamente ao remetente, respondendo o e-mail e em seguida apague-a. Agradecemos sua cooperação.*

---

**De:** Nilcemar [REDACTED]

**Enviada em:** terça-feira, 30 de dezembro de 2025 09:25

**Para:** Ulysses [REDACTED]

[REDACTED]

[REDACTED]

[REDACTED]

[REDACTED]

[REDACTED]

[REDACTED]

[REDACTED]

[REDACTED]

**Assunto:** RE: Projeto Alojamento - Revisão de Cronograma Executivo

Prezados,

O IEF aprova o cronograma apresentado, relativo à Projeto de reforma do Alojamento do CT do PERD.

Atenciosamente,



Nilcemar [REDACTED]  
Analista Ambiental  
Gerência de Criação e Manejo de Unidades de Conservação - GCMUC/DIUC  
Sistema Estadual de Meio Ambiente e Recursos Hídricos - Sisema  
Instituto Estadual de Florestas - IEF  
[www.meioambiente.mg.gov.br](http://www.meioambiente.mg.gov.br)

---

**De:** Ulysses [REDACTED]

**Enviado:** terça-feira, 23 de dezembro de 2025 12:15

[REDACTED] Regis [REDACTED]

[REDACTED]

[REDACTED]

[REDACTED]

[REDACTED]

[REDACTED]

[REDACTED]

**Assunto:** Projeto Alojamento - Revisão de Cronograma Executivo

**ATENÇÃO:** Este e-mail foi enviado a partir de uma fonte externa ao Sisema. Nunca forneça dados pessoais, especialmente usuários/senhas de acesso. Não envie ou abra quaisquer links/anexos, a menos que você tenha certeza da identidade do remetente.

Prezados, Boa Tarde

Conforme conversado, segue cronograma revisado do Projeto de reforma do Alojamento do CT do PERD.

Considerando que o projeto não foi finalizado na última data indicada em cronograma aprovado, conforme devidamente informado nas reuniões de monitoramento do TP, e que o 3º Termo Aditivo foi assinado na segunda quinzena de dezembro, elaboramos a Revisão 01 do cronograma anexo com prazo até Março/26.

De acordo com os pontos tratados na reunião realizada em 18/12/25 com a participação de O3L/EKOS e IEF(DAF) entendemos que o prazo supracitado é suficiente para a revisão e finalização dos projetos de arquitetura e complementares.

Dessa forma, pedimos a avaliação e aprovação do IEF para análise do indicador de Projetos de Arquitetura e Engenharia (Reforma do Alojamento) no 17ª Período Avaliatório.

Permanecemos à disposição.

Atenciosamente,

**Ulysses** [REDACTED]

Tel: +55 11 [REDACTED]

Tel: +55 11 [REDACTED]

[www.ekosbrasil.org](http://www.ekosbrasil.org)

Siga-nos no LinkedIn e Facebook

Conheça o Compromisso com o Clima e compense emissões gerando impacto socioambiental positivo



*Aviso de confidencialidade - Esta mensagem pode conter informação confidencial, privilegiada ou com dados pessoais, sendo seu sigilo protegido por lei. Se você não for o destinatário ou a pessoa autorizada a receber esta mensagem, não pode usar, copiar ou divulgar as informações nela contidas, inclusive seus anexos, ou tomar qualquer ação baseada nessas informações. Quaisquer ações que violem a privacidade, a proteção dos dados ou a confidencialidade desta mensagem podem ser consideradas ilegais, implicando em apuração de responsabilidade e indenização pelo(s) infrator(es). Se você recebeu esta mensagem por engano, por favor, avise imediatamente ao remetente, respondendo o e-mail e em seguida apague-a. Agradecemos sua cooperação.*

*Aviso de confidencialidade - Esta mensagem pode conter informação confidencial, privilegiada ou com dados pessoais, sendo seu sigilo protegido por lei. Se você não for o destinatário ou a pessoa autorizada a receber esta mensagem, não pode usar, copiar ou divulgar as informações nela contidas, inclusive seus anexos, ou tomar qualquer ação baseada nessas informações. Quaisquer ações que violem a privacidade, a proteção dos dados ou a confidencialidade desta mensagem podem ser consideradas ilegais, implicando em apuração de responsabilidade e indenização pelo(s) infrator(es). Se você recebeu esta mensagem por engano, por favor, avise imediatamente ao remetente, respondendo o e-mail e em seguida apague-a. Agradecemos sua cooperação.*

## **Anexo 2 – Indicador 3.1 Percentual de estruturas de apoio ao uso público implantadas**

---

**RE: Revisão Cronograma Implantação Placas - Indicador 3.1**

---

De Nilcemar [REDACTED]

Data Sex, 27/03/2026 15:40

Para Vinicius [REDACTED]

[REDACTED]

Cc [REDACTED]

[REDACTED]

Prezada Marina,

Considerando as manifestações dos colegas, informo que o IEF está de acordo com a alteração do cronograma para a implantação das placas de sinalização do PERD.

Atenciosamente,



Nilcemar [REDACTED]  
Analista Ambiental  
Gerência de Criação e Manejo de Unidades de Conservação - GCMUC/DIUC  
Sistema Estadual de Meio Ambiente e Recursos Hídricos - Sisema  
Instituto Estadual de Florestas - IEF  
[www.meioambiente.mg.gov.br](http://www.meioambiente.mg.gov.br)

---

De: Vinicius [REDACTED]

Enviado: sexta-feira, 27 de março de 2026 13:56

Para: [REDACTED]

[REDACTED]

Boa tarde!

De acordo.

Att



Vinícius de Assis Moreira  
Parque Estadual do Rio Doce- Analista Ambiental - Gerente  
31 38223006 – vinicius.moreira@meioambiente.mg.gov.br  
Sistema Estadual de Meio Ambiente e Recursos Hídricos – Sisema  
Instituto Estadual de Florestas – IEF  
www.meioambiente.mg.gov.br

De: [REDACTED]

Enviado: sexta-feira, 20 de março de 2026 15:46

Para: [REDACTED]

Assunto: Revisão Cronograma Implantação Placas - Indicador 3.1

**ATENÇÃO:** Este e-mail foi enviado a partir de uma fonte externa ao Sisema. Nunca forneça dados pessoais, especialmente usuários/senhas de acesso. Não envie ou abra quaisquer links/anexos, a menos que você tenha certeza da identidade do remetente.

Prezadas e prezados, boa tarde

Devido a necessidade de adequações nas placas instaladas no Parque, conforme conhecimento de todos, encaminhamos Revisão do Cronograma de Implantação das Placas (para atendimento ao indicador 3.1), considerando estimativa de tempo para ações necessárias pela empresa contratada, avaliação e aprovação pelas equipes Ekos e IEF.

Solicito, por gentileza, avaliação do cronograma e aprovação até 31 de março, dentro do 17º PA.

Agradeço desde já e seguimos à disposição.

Atenciosamente,

Marina [REDACTED]

Tel: +55 11 [REDACTED]

Cel: +55 11 [REDACTED]

[www.ekosbrasil.org](http://www.ekosbrasil.org)

Siga-nos no [LinkedIn](#) e [Instagram](#)

Conheça o [Compromisso com o Clima](#) e compense emissões gerando impacto socioambiental positivo.



EKOS BRASIL

**Aviso de confidencialidade** - Esta mensagem pode conter informação confidencial, privilegiada ou com dados pessoais, sendo seu sigilo protegido por lei. Se você não for o destinatário ou a pessoa autorizada a receber esta mensagem, não pode usar, copiar ou divulgar as informações nela contidas, inclusive seus anexos, ou tomar qualquer ação baseada nessas informações. Quaisquer ações que violem a privacidade, a proteção dos dados ou a confidencialidade desta mensagem podem ser consideradas ilegais, implicando em apuração de responsabilidade e indenização pelo(s) infrator(es). Se você recebeu esta mensagem por engano, por favor, avise imediatamente ao remetente, respondendo o e-mail e em seguida apague-a. Agradecemos sua cooperação.

## **Anexo 3 – Indicador 4.1 Número de atividades para aumentar a visibilidade do PERD**



parque.riodoce  
Áudio original

parque.riodoce Venha conhecer o Parque Estadual do Rio Doce na EXPOSIÇÃO 2026 do PERD, no Shopping Vale do Aço! O Parque é a maior experiência com a natureza que o Vale do Aço pode ter.

Você poderá conhecer de perto os principais atrativos turísticos do parque, além de se encantar com seus animais mais queridos, símbolos da riqueza da nossa biodiversidade.

É uma oportunidade incrível para toda a família aprender, se conectar com a natureza e descobrir as belezas de um dos maiores patrimônios ambientais de Minas Gerais.

Local: Shopping Vale do Aço | 2º Piso - Em frente ao cinema.

Não fique de fora! Marque quem vai com você e venha se surpreender!

#ParqueEstadualDoRioDoce #Exposição2026 #ValeDoAço #Natureza #TurismoMG

1 d

rosleiderpereira 1 d Responder

robsonalves737 Quais dias ? 19 h Responder

Ver insights Turbinar reel

Curtido por vinicius\_minasgerais e outras 64 pessoas há 1 dia

Adicione um comentário... Postar



parque.riodoce

parque.riodoce Feriado de Semana Santa no Parque Estadual do Rio Doce

Que tal aproveitar o feriado de Semana Santa para se reconectar com a natureza? O Parque Estadual do Rio Doce preparou uma programação especial para você viver momentos únicos em meio à maior área contínua de Mata Atlântica de Minas Gerais!

Durante o feriado, teremos trilhas guiadas, onde você poderá explorar paisagens incríveis, conhecer a fauna e flora da região e aprender mais sobre a importância da conservação ambiental.

As trilhas guiadas serão sempre às 9 horas da manhã e estão programadas assim:

Sexta-feira Santa: Trilha do Vinhático, Sábado: Trilha do Angico Vermelho e Domingo de Páscoa: Trilha do Vinhático. Chegue na entrada da Trilha 15 minutos antes do horário marcado.

Traga sua família, seus amigos e venha viver essa experiência de tranquilidade, aventura e contato com a natureza.

#SemanaSanta #ParqueEstadualDoRioDoce #Ecoturismo #TrilhasGuiadas #Natureza

1 d

vinicius\_minasgerais 1 d Responder

Ver insights Turbinar post

Curtido por carluja e outras 410 pessoas há 1 dia

Adicione um comentário... Postar

Sétima edição do **BOLETIM INFORMATIVO** do **PARQUE ESTADUAL DO RIO DOCE**.



Você por dentro de tudo que acontece no Parque que é o gigante do Vale do Aço.

**ESTRADA SALÃO DOURADO**  
**EXPOSIÇÃO PESQUISADORES**  
**VIVEIRO DIA MUNDIAL DA ÁGUA**

Acesse por meio do linktree na bio!

**EKOS BRASIL** **PARQUE ESTADUAL DO RIO DOCE** **IEF** **MINAS GERAIS**

**parque.riodoce**

parque.riodoce O PERD tem a alegria de anunciar nosso 7º boletim informativo! 🎉📰

Aqui você irá encontrar as últimas notícias e atualizações do que acontece no Parque. Nosso boletim é uma fonte de informações relevantes, dicas exclusivas e muito mais, tudo pensado para manter você bem informado e atualizado!

👉 Acesse por meio do linktree na bio, boa leitura!  
58 min

Ver insights **Turbinar post**

📍 Curtido por carluja e outras 6 pessoas há 58 minutos

Adicione um comentário... **Postar**

**PARQUE ESTADUAL DO RIO DOCE**

Está disponível no linktree, nosso **GUIA DE TRILHAS**, onde você encontrará informações a respeito de todas as trilhas e travessias ativas no PERD. Conheça mais a respeito do Parque!



**EKOS BRASIL** **PARQUE ESTADUAL DO RIO DOCE** **IEF** **MINAS GERAIS**

**parque.riodoce**

parque.riodoce Está disponível no LinkTree na BIO, o nosso Guia de Trilhas!

Visitantes e aventureiros têm em mãos um material completo para explorar com mais segurança e conhecimento as belezas naturais do Parque. O guia reúne informações sobre os percursos, níveis de dificuldade, pontos de interesse e orientações importantes para uma experiência ainda mais rica em meio à natureza.

#ParqueEstadualDoRioDoce #Trilhas #Ecoturismo #Natureza #MinasGerais #Aventura

20h

vinicius\_minasgerais 🍌🍌🍌🍌  
15h · 1 like · Reply

regiancoelho 🍌  
16h · 1 like · Reply

carluja 🍌🍌🍌  
17h · 1 like · Reply

josedcarmooliveira2025 Simplesmente top.  
17h · 1 like · Reply

emanuellescgo Excelente avanço na profissionalização do turismo no parque 🍌🍌  
17h · 3 likes · Reply

rosanenalon 🍌🍌🍌  
17h · 1 like · Reply

View insights **Boost post**

📍 Liked by carluja and 105 others 20 hours ago

Adicione um comentário... **Postar**

Processo Seletivo

# Brigadistas Florestais

Temporários

**de 20 a 29/03/2026**



**PARQUE ESTADUAL DO RIO DOCE** **IEF** **INSTITUTO ESTADUAL DE FLORESTAS**

**parque.riodoce**

parque.riodoce Processo Seletivo para Brigadista Florestal no Parque Estadual do Rio Doce.

O Corpo de Bombeiros Militar de Minas Gerais (CBMMG) abriu processo seletivo simplificado para contratação temporária de brigadistas florestais no Parque Estadual do Rio Doce, por meio do Edital nº 07/2026.

As vagas integram a Força-Tarefa Prevenção 2026, visando prevenção e combate a incêndios florestais em Unidades de Conservação estaduais.

**Detalhes da Vaga**

A remuneração é de R\$ 1.621,00 mensais, acrescida de adicional de periculosidade de R\$ 486,30, ajuda de custo alimentação (R\$ 50,00 fixo + até R\$ 25,00 variável por dia) e auxílio-transporte de R\$ 12,50 por dia trabalhado.

O contrato tem duração de 4 meses, prorrogável, com jornada de 40 horas semanais em escalas de revezamento, incluindo fins de semana e feriados.

**Requisitos Mínimos**

Candidatos devem ter de 18 a 59 anos, ensino fundamental incompleto, estar quite com obrigações eleitorais e militares (sexo masculino), e aptos fisicamente via Atestado de Saúde Ocupacional.

Não há reserva para pessoas com deficiência ou gestantes devido aos riscos inerentes à função.

**Inscrições e Etapas**

Inscrições gratuitas online de 20/03/2026 (00h) a 29/03/2026 (23h59) no site <https://bombeiros.mg.gov.br/inscricaoflorestal>

View insights **Boost post**

📍 Liked by bruna.horta and 70 others 3 days ago

Adicione um comentário... **Postar**



parque.riodoce

parque.riodoce O Dia Mundial da Água, comemorado em 22 de março, é uma data criada pela ONU em 1992 para conscientizar sobre a preservação, uso responsável e gestão sustentável dos recursos hídricos. É um momento para discutir a escassez, o acesso a água limpa como direito humano e os impactos das mudanças climáticas.

No Parque Estadual do Rio Doce, a água é vida pulsando em cada lagoa, nascente e trecho de floresta. Esse recurso essencial sustenta a rica biodiversidade da Mata Atlântica e garante o equilíbrio dos ecossistemas que encantam nossos visitantes todos os dias.

Mais do que contemplar sua beleza, é nosso dever proteger. Cuidar da água é cuidar do futuro, evitando desperdícios, conservando a natureza e valorizando cada gota.

#DiaMundialDaÁgua #ParqueEstadualDoRioDoce #Natureza #Conservação

tw

luisreis31 A #intercembrazil apoia ações de controle e redução no consumo de água  
6d Reply

parque.riodoce @ederassis\_  
tw 1 like Reply

View replies (1)

View insights Boost post

Liked by carluja and 157 others  
7 days ago

Add a comment... Post



parque.riodoce

parque.riodoce O Dia Internacional das Florestas é celebrado em 21 de março, instituído pela ONU para conscientizar sobre a importância de todos os ecossistemas florestais. A data destaca a necessidade de conservação, manejo sustentável e combate ao desmatamento.

Aqui no Parque Estadual do Rio Doce, cada árvore conta uma história, cada trilha revela um segredo e cada som da natureza nos lembra da importância de conservar esse patrimônio tão valioso.

As florestas são essenciais para a vida: abrigam uma rica biodiversidade, regulam o clima, protegem nossas águas e garantem equilíbrio para o planeta. Cuidar delas é cuidar do nosso futuro.

O Parque convida você a visitar, conhecer, respeitar e se encantar com a beleza da nossa Mata Atlântica.

#DiaInternacionalDasFlorestas #ParqueEstadualDoRioDoce #MataAtlântica #Natureza

tw

emarimanu  
tw Reply

View insights Boost post

Liked by carluja and 78 others  
March 21

Add a comment... Post



parque.riodoce and shopvaledoaco

parque.riodoce Venha conhecer o Parque Estadual do Rio Doce na EXPOSIÇÃO 2026 do PERDÃO no Shopping Vale do Aço. O Parque é a maior experiência com a natureza que o Vale do Aço pode ter.

A partir do dia 22 de março, você poderá conhecer de perto os principais atrativos turísticos do parque, além de se encantar com seus animais mais queridos, símbolos da riqueza da nossa biodiversidade.

É uma oportunidade incrível para toda a família aprender, se conectar com a natureza e descobrir as belezas de um dos maiores patrimônios ambientais de Minas Gerais.

Local: Shopping Vale do Aço | 2º Piso - Em frente ao cinema.

A partir de: 22 de março

Não fique de fora! Marque quem vai com você e venha se surpreender!

#ParqueEstadualDoRioDoce #Exposicao2026 #ValeDoAço #Natureza #TurismoMG Biodiversidade

tw

ludicastroo Que chic  
tw 1 like Reply

Jjribeirolik Maravilha. Esplendor da mata atlântica.  
tw 1 like Reply

leoleite86 O que terá lá? Quero conhecer mas irei de outra cidade  
1d Reply

View insights Boost post

Liked by watu.nature and 365 others  
March 20

Add a comment... Post



tembichonparque and parque.riodoce

tembichonparque Me acharam aqui #5

No @parque.riodoce, o biólogo Júlio Fontenelle (@julio\_fontenelle) capturou insetos especiais e guardou tudinho em um pote 🪴. No meio desse tesouro científico 🧪💡, havia duas fêmeas gigantes e misteriosas de uma nova espécie de mosca: Mapinguari uai! 🪰🪴

Segundo Júlia Calhau (@julia.calhau), as moscas do gênero Mapinguari são assim chamadas porque outro cientista, Nelson Papavero, deu esse nome a uma mosca rara e misteriosa da Amazônia 🌿. Ele fez referência a uma criatura lendária chamada Mapinguari, que protege as florestas 🌲🌿.

E o "uai" no nome das moscas do Parque? 🤔 Foi para homenagear o jeito de falar em Minas Gerais 🇧🇷, estado onde a nova espécie foi descoberta!

Hoje, elas estão preservadas no @museu\_zoologia da USP 🧪🪴, mas ninguém jamais viu a Mapinguari uai voando livre na floresta do parque... 🌿🪴. Será que você será o/a primeiro(a)? 🤔🪴

Deslize para saber mais sobre essa história! 📖🪴

#tembichonparque #parqueestadualriodoce #divulgacaocientifica #meacharamaqui

Referência:  
Calhau, J. et al. (2016). A new Mapinguari Papavero & Wilcox (Diptera, Mydidae, Mydinae) from Minas Gerais State, Brazil. Zootaxa, v. 4179, n. 2.  
Edited - 1w

parque.riodoce

Boost post

Liked by bruna.horta and 162 others

March 19

Add a comment...

Post



projetotatucanastra and parque.riodoce

Original audio

projetotatucanastra Na última semana, foi ao ar, no programa "Nosso Chão", da Inter TV, afiliada da Globo, o segundo episódio da reportagem que conta a história do Parque Estadual do Rio Doce (PERD). 📺🌿

Localizado no Vale do Rio Doce, entre os municípios de Timóteo, Marliéria e Dionísio, o parque é um dos mais importantes remanescentes da Mata Atlântica em Minas Gerais, sendo a maior área contínua preservada do estado.

O PERD desempenha um papel fundamental na conservação da biodiversidade, abrigando espécies ameaçadas de extinção. Diversos projetos e ações de conservação, monitoramento e pesquisa ocorrem no local e são destacados na reportagem.

Na reportagem, o pesquisador do Projeto Tatu-Canastra Mata Atlântica, Cimar Martins (@cimar.martins.7), apresenta o trabalho desenvolvido desde 2020 para a conservação da espécie.

Segundo os pesquisadores do projeto, o parque pode abrigar a última população viável de tatu-canastra em toda a Mata Atlântica.

Esse cenário reforça a importância do PERD como um verdadeiro refúgio para a fauna e a flora, sendo estratégico para a conservação da biodiversidade.

Assista à reportagem completa, disponível na íntegra no Globoplay.

O projeto conta com o apoio da Plataforma Semente (@novosemente), uma iniciativa do Centro de Apoio Operacional do Meio Ambiente (@caoma.mpmg) e do Ministério Público de Minas Gerais (@mpmg.official), que

Boost reel

Liked by regisncoelho and 260 others

March 18

Add a comment...

Post



parque.riodoce

Las Bibas From Vizcaya • Bons Drink (feat. Luisa Marilac)

parque.riodoce Deixa ela fazendo as coisinhas de anta dela 🐻

Tw

carluja 🍷🍷🍷  
Tw 1 like Reply

ludicastro Lindona 🍷  
Tw 1 like Reply

cowboy\_foreverr Que maravilha 🍷  
Tw 1 like Reply

antoniniyasmine Fofa demais  
Tw 1 like Reply

flaviamariadecastro 🍷  
Tw 1 like Reply

\_brunavil 🍷🍷🍷  
Tw 1 like Reply

lucitobragasalgado 🍷🍷🍷  
Tw 1 like Reply

isabellopez2508 Coisa mais lindaaaa 🍷  
Tw 1 like Reply

hanschriefer 🍷🍷🍷  
Tw 1 like Reply

View insights

Boost reel

Liked by carluja and 307 others

March 17

Add a comment...

Post



**parque.riodoce and amdaorg**

parque.riodoce Na quarta-feira dia 11 de março, no Centro de Treinamento do Parque Estadual do Rio Doce (PERD), foi realizado um workshop para discutir o uso sustentável da Estrada do Salão Dourado, estrada interna da unidade de conservação de 21 km de extensão.

O encontro foi motivado pelo contexto da reforma da Ponte Queimada, estrutura que conecta municípios da região e cujo restauro reacendeu o debate sobre o controle de acesso e o uso da estrada que corta o Parque.

O objetivo é subsidiar a elaboração do Plano de Uso Sustentável da Estrada do Salão Dourado e assegurar que as instituições presentes tenham consciência dos usos permitidos para a UC e, sobretudo, engajem na conservação do Parque e no uso convergente da estrada do Salão Dourado com os objetivos de conservação do PERD, levando assim uma mensagem alinhada e clara para a sociedade sobre este tema.


2w

**vinicius\_minasgerais** 2w Reply

View insights **Boost post**

Liked by watu.nature and 223 others March 12

Add a comment... Post



**riodoceoturismo and 4 others**  
Thiago Martins • Aprecie a Vista (Ao Vivo)

**riodoceoturismo** Passeio pela lagoa Dom helvécio!!! Passeios de terça a domingo! Venha se encantar pelas maravilhas do PERD!

2w

**ryanfernandes.oficial00** Que lindo da para fazer uma novela. Lembro a abertura da novela pântanal as pessoas no barco

2w 1 like Reply

**gersonpretaopirigoso M** 2w Reply

**gersonpretaopirigoso .m** 2w Reply

**Boost reel**

Liked by vinicius\_minasgerais and 110 others March 11

Add a comment... Post



**parque.riodoce**  
Barbatuques • Baianá

parque.riodoce Entrando na trend! 🥳

Conhecer o PERD é o primeiro passo para cuidar dele. A educação ambiental faz essa ponte todos os dias por aqui.

Um salve à equipe @primatasperdidos e @pulsarjovempeoriadoce! 🍀

3w

**rafaelmofelix** 3w Reply

**bruna.horta** Ficou chique demais ❤️ 3w 1 like Reply

**vanessapguimaraes** 3w 1 like Reply

**nalara\_rejane** 3w 1 like Reply

**sabrinastephany** Minha querida Minas Gerais e seus encantos 🍀🍀🍀 3w 1 like Reply


**marcosdubem** Compartilhando 🍀🍀🍀 3w 1 like Reply

**moarapaula** Encontro memorável. Pulsar Jovem e PERD. Só 3w

View insights **Boost reel**

Liked by carluja and 168 others March 6

Add a comment... Post



**silveirang and 5 others**  
Original audio

**silveirang** Você acha que conhece o Parque Estadual do Rio Doce? 🌿  
 Prepare-se para enxergar esse patrimônio natural de um jeito que você nunca viu.  
 Neste sábado estreia "Nosso Chão", na tela da Inter TV dos Vales.  
 Uma produção especial que revela a força, a beleza e as histórias do nosso território.  
 Realização: REC na Alta.

#PERD  
 #recnaalta  
 #globo  
 #intertv  
 Edited · 3w

**cimar.martins.7** 3w · 1 like · Reply

**avesinvisiveis** 2w · Reply

**ifreitas.video** Os episódios estão sensacionais 🍷🍷🍷🍷

**lucas.nunesf** Quero assistir hein 🍷🍷🍷

— View replies (1)

**tatiane.romao.997** 3w · 2 likes · Reply

**Boost reel**

👍🗨️🚩

👤 Liked by watu.nature and 452 others  
 March 5

🗨️ Add a comment... Post



**parque.riodoce**  
The Strangers • Golden Brown (Slowed Down Version)

**parque.riodoce** Três ícones da biodiversidade, o que eles têm em comum?

São grandes mamíferos herbívoros e a presença deles está diretamente ligada à integridade da floresta.

Ao consumir frutos e brotos e se deslocarem pela paisagem, influenciam a regeneração da vegetação, a dispersão de sementes e o fluxo de nutrientes. São espécies sensíveis à fragmentação e dependentes de floresta contínua.

A relação entre fauna e flora é resultado de milhares de anos de ajustes fino entre espécies.

Estamos olhando para uma floresta ou para um sistema vivo funcionando?

📄 Registros feitos pelo @ricardolanave em serviço.  
 4w

**carluja** 3w · Reply

**tembichonoparque** Três espécies, várias interações ecológicas e um PERD cheio de histórias pra contar! 🍷🍷🍷

**izaferativa** 4w · 1 like · Reply


**erickdastarlink** Top  
 3w · Reply

**View insights** **Boost reel**

👍🗨️🚩

👤 Liked by carluja and 136 others  
 March 1

🗨️ Add a comment... Post



**vitor\_oliveira7 and 2 others**  
Black Sabbath • Laguna Sunrise (2009 Remaster)

**vitor\_oliveira7** Parque Estadual do Rio Doce  
 Lagoa do Bispo

#parqueestadualdoriadoce  
 #marleria  
 #minasgerais  
 #brasilax  
 4w

**riodoceecoturismo** Show demais 🍷

**trenzinhos\_pelo\_mundo\_ofc** E seguro 🍷🍷🍷

**wbastier180** É a maior lagoa da região e é linda.

**fernandafreitas7264** Linda paisagem 🍷🍷🍷

**Boost reel**

👍🗨️🚩

👤 Liked by riodoceecoturismo and 132 others  
 March 1

🗨️ Add a comment... Post



**riodoturismoecologico and 2 others**  
Parque Estadual do Rio Doce

**riodoturismoecologico** O feriado de Carnaval foi com trilha no maior complexo de Lagos de Minas. Parque Estadual do Rio Doce - MG.

Marliéria-MG

#parqueestadualriodoce  
#ecoturismo  
#veravida  
#somosatlantica  
#riodoturismoecologico

4w

**adrianamagalhaes741** Esse dia ficou marcado pra sempre. obrigado meu filho por ter preparado esse momento com todo carinho pra nós vc e um sobrinho especial que o senhor continue te abençoando cada dia mais e mais

4w 1 like Reply

— View replies (1)

**professoronaldoribeiro** ❤️❤️❤️❤️❤️❤️❤️❤️❤️❤️

4w 1 like Reply

**yandercacau** Uma das melhores experiências 🥰🥰

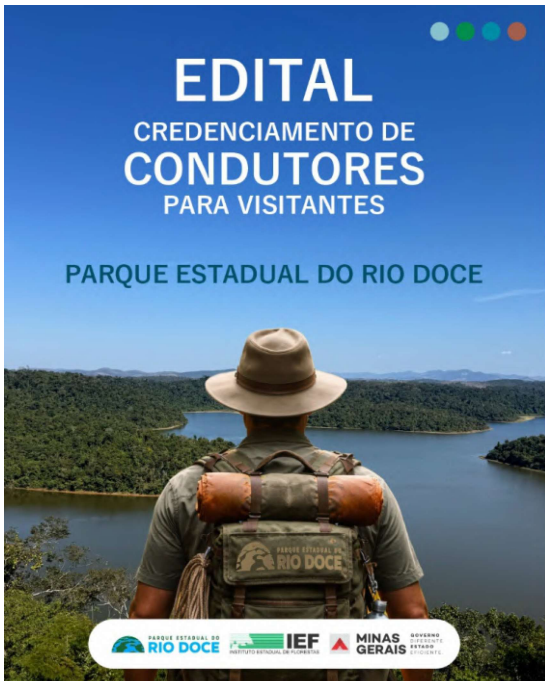
4w 1 like Reply

— View replies (1)

Boost post

Liked by regisncelho and 126 others  
February 26

Add a comment... Post



**parque.riodoce**

**parque.riodoce** Está aberto o Edital 01/2026 para Credenciamento de Prestadores de Serviço de Condução de Visitantes no Parque Estadual do Rio Doce.

1 Fiquem atentos aos prazos!

Inscrições de 01 a 30/03/2026  
Confira o Edital e documentos anexos através do link na bio do nosso Instagram

Mais informações podem ser consultadas diretamente no edital, ou pelo por e-mail [periodoce@meioambiente.mg.gov.br](mailto:periodoce@meioambiente.mg.gov.br)

Edited - 4w

**larianechaves** Galera, é importante ler o edital! Fiquem atentos as etapas do processo de credenciamento. 1 passo é fazer a inscrição entre os dias 01 a 30/03 enviando para o email do parque os documentos obrigatórios juntamente com os comprovantes dos cursos de capacitação

Leiam o edital 🙏

4w 4 likes Reply

**alciarruda** Como fazer a inscrição

4w Reply

— View replies (2)

**edinhoehdfc** Tem que ir no parque para fazer inscrição?

4w Reply

— View replies (2)

**julianoreiszevedo** 🙏🙏🙏

View insights

Boost post

Liked by carluja and 300 others  
February 24

Add a comment... Post



**projetotatucanastra and parque.riodoce**  
Parque Estadual Do Rio Doce

**projetotatucanastra** (Por + Eng) 🇧🇷  
A série do #domingo chegou, edição Mata Atlântica

Todas essas camera traps foram capturadas em frente a uma toca de tatu-canastra no bioma Mata Atlântica, no Parque Estadual do Rio Doce, importante Unidade de Conservação (UC) que possui cerca de 36 mil hectares de extensão. É neste local que, desde 2020, desenvolvemos o Projeto Tatu-Canastra na Mata Atlântica @parque.riodoce

A iniciativa conta com o apoio da Plataforma Semente @novasemente, promovida pelo Centro de Apoio Operacional de Defesa do Meio Ambiente (@caoma.mpmg) e pelo Ministério Público de Minas Gerais (@mpmg.official)

Happy Sunday with this selection of camera traps taken in the Atlantic Forest biome, in the Rio Doce State Park, where we're running our Atlantic Forest Unit of the Giant Armadillo Conservation Program.

The initiative is receiving the support from the Plataforma Semente (@novasemente) from the Centro de Apoio Operacional de Defesa do Meio Ambiente (@caoma.mpmg) and the Ministério Público de Minas Gerais (@mpmg.official)

@reconyx\_cameras

- Jaguatrica (Ocelot)
- Cutia (Agouti)
- Tatu-canastra (Giant armadillo)
- Irara (Tapira)
- Anta (Tapir)
- Cateto (White-collared peccary)
- Guigó (Titi monkey)
- Jacuguapu (Penelope obscura)

Boost post

Liked by sarasilvatio and 3,296 others  
February 22

Add a comment... Post



**riodoceecoturismo and 2 others**  
Thiago Martins · Aprecie a Vista (Ao Vivo)

**ludicastro** Ansiosa pelo meu noturno 🍷  
4w Reply

**flaviamariadecastro** Foi um dia incrível, super recomendo esse passeio do por do sol. O @cimar.martins.7 deu um show.  
5w · 3 likes Reply  
View replies (1)

**naiara\_rejane\_** Que maravilha 🍷  
5w · 2 likes Reply  
View replies (1)

**leia.tv** @riodoceecoturismo @cimar.martins.7 espetáculo 🍷  
5w · 2 likes Reply  
View replies (1)

**nas.sika** 🍷🍷🍷  
4w Reply

**analycotta** O Parque sempre espetacular! Sob a condução do grande Cimar, a experiência fica ainda mais especial! 🍷  
5w · 2 likes Reply

**Boost reel**

👍👍👍 Liked by **vinicius\_minasgerais** and 146 others  
February 20

Add a comment... Post



**watu.nature and parque.riodoce**  
Parque Estadual do Rio Doce

**watu.nature** se **tucano-de-bico-preto**  
Ramphastos vitellinus  
Channel-billed Toucan  
Marliéria| MG | Brazil  
5w

**nacrisdrumond** Coisa mais linda 🍷🍷🍷  
5w · 1 like Reply

**parque.riodoce** 🍷🍷  
5w · 1 like Reply

**Boost post**

👍👍👍 Liked by **ricardolanave** and others  
February 19

Add a comment... Post

**RIO DOCE ECOTURISMO**

## SORTEIO ESPECIAL — RIO DOCE ECOTURISMO

Concorra a um passeio de barco no Rio Doce e viva uma experiência única em meio à natureza.

**Como participar:**

- ▶ Seguir a nossa página no Instagram
- ▶ Marcar 3 amigos nos comentários do post oficial

Pronto! Você já estará concorrendo.

**Data do sorteio:**

- ▶ 28/02 às 12:00
- ▶ O resultado será divulgado aqui em nosso Instagram.

Boa sorte a todos os participantes e esperamos você para viver essa experiência inesquecível conosco.

*Rio Doce Ecoturismo*  
Conectando você à natureza.

**riodoceecoturismo and 3 others**

**riodoceecoturismo** • SORTEIO ESPECIAL - PASSEIO DE BARCO NO RIO DOCE

Que tal viver uma experiência incrível em meio à natureza?

A Rio Doce Ecoturismo vai sortear um passeio de barco e você pode ser o próximo participante dessa aventura.

Para participar é simples:

- Siga nossa página aqui no Instagram
- Marque 3 amigos nos comentários do post oficial (ESSE É O POST OFICIAL)
- Sorteio: 28/02 às 12:00, aqui no Instagram.

Participe e boa sorte! Nos vemos no Rio Doce.  
5w

**bruna.horta** @leticiarespsi @helenabd95 @igorrocha\_16  
5w Reply

**bruna.horta** @luhluisa\_E  
5w Reply

**vanessajornalista** @magali\_cloessenciais @albertoinaciopetronilo @filipeagosto1612  
5w · 1 like Reply

**vanessajornalista** @walacepx @andressaestevoao @andrealanamedvet  
5w Reply

**Boost post**

👍👍👍 Liked by **vinicius\_minasgerais** and 512 others  
February 18

Add a comment... Post



**leocosta231c and 2 others**  
Inor Vitsinsky • Good Mood

**leocosta231c** Hoje passei o dia no Parque Estadual do Rio Doce 🌿🌿

Um dia para desacelerar, respirar fundo e contemplar a grandeza de Deus através da natureza. Cada detalhe, cada paisagem, cada momento... tudo revela o cuidado do Criador.

Saio daqui renovado, grato e ainda mais consciente de que precisamos preservar aquilo que Deus nos confiou. 🌿💚

#gratidão #natureza #tempodequalidade #parqueestadualdoriodoce #deusnanatureza

5w

**riodoceecoturismo** 🍌🍌🍌  
5w Reply

**parque.riodoce** 🍌🍌🍌  
5w Reply

Boost reel

Liked by **riodoceecoturismo** and 42 others  
February 17

Add a comment... Post



**turistandonovaleadoaco and parque.riodoce**  
Kaelen Volt • Papaoutai

**turistandonovaleadoaco** Hoje conhecemos o @parque.riodoce 📍 marléria ( 1 hora de Ipatinga )

Terceiro maior complexo de lagos do Brasil, considerada a maior área de Mata Atlântica preservada de Minas Gerais, de riquíssima biodiversidade, com espécies raras e ameaçadas da fauna e flora e expressivo sistema lacustre. É esse o patrimônio ambiental protegido pelo Parque Estadual do Rio Doce

Lá tem hospedagem , camping , área de churrasco , passeio de pedalinho e barco

Me conta já conhecem lá ?

6w

**parque.riodoce** Voltem sempre!!!!  
6w 2 likes Reply  
View replies (1)

**vinicius\_minasgerais** 🍌🍌🍌  
5w Reply


**nilzinhabhz** O tal asfaltamento da estrada pra Cava Grande não vai colocar em risco o Parque? Fiquei preocupada, precisamos proteger essa maravilha da criação de Deus! 🙏  
3d Reply

**gustattoox** Melhor lugar pra descansar 🍌🍌🍌  
6w Reply

Boost reel

Liked by **bruna.horta** and 742 others  
February 15

Add a comment... Post



**andabruno and 2 others**  
Parque Estadual do Rio Doce

**andabruno** Vista do hotel mil estrelas.  
#camping #parqueriodoce #trilha #viagem #estrela  
6w

**parque.riodoce** Maravilhoso!! 🍌  
6w Reply

**associacaoarcoaficial** Essa constelação e esse espetáculo não é no PERD, isso é IA.  
4w Reply

**myhlouise** Perfeição 🍌🍌  
6w Reply

**ederlucy** Que lindo!!!! Que espetáculo, Deus é perfeito!  
6w Reply

**nas.sika** Maravilhoso 🍌🍌  
3w Reply

**keliketheli** Queeee extraordinárioooo !!! 🍌🍌  
6w Reply

**maxwell.sf** 🍌  
6w Reply

**paulaschub** Uuuuuuuuuuu  
4w Reply

Boost post

Liked by **watu.nature** and 267 others  
February 13

Add a comment... Post



parque.riodoce

parque.riodoce 🌿 🌈 Carnaval é no Parque Estadual do Rio Doce! 🎉 🥳

Que tal trocar o bloquinho pelo canto dos pássaros, o asfalto pelas trilhas e o barulho da cidade pela energia da natureza?

Neste Carnaval, venha viver uma experiência diferente no Parque Estadual do Rio Doce! Teremos trilhas guiadas conduzidas por nossa equipe, proporcionando contato direto com a biodiversidade da maior área contínua de Mata Atlântica de Minas Gerais.

É a oportunidade perfeita para curtir o feriado com leveza, conexão e aventura — sozinho, com amigos ou em família.

Troque a fantasia pela roupa confortável, prepare a garrafinha de água e venha celebrar o Carnaval em ritmo de natureza! 🌿

Natureza também é folia! 🥳 🌿

6w

fabriciomarianaluana Top demais! 🥳 🥳 🥳

6w Reply

francisenepessoa Bora lá 🍷

6w 1 like Reply

patriciosadventure Que legal! 🥳 🥳 🥳

6w 1 like Reply

aleksandra.nunes.5 Crianças pode fazer essa trilha?

6w 1 like Reply

View reels (2)

View insights Boost post

👍 🗨️ 📌

Liked by carluja and 293 others

February 12

Add a comment... Post



meioambienteminasgerais and 4 others

Original audio

meioambienteminasgerais 🌿 🌈 Curta o Carnaval nos Parques de Minas Gerais! 🥳 🌿

Que tal trocar o barulho pela tranquilidade, o concreto pela natureza e viver um Carnaval diferente?

Minas Gerais tem diversas Unidades de Conservação esperando por você!

- 🌿 Parque Estadual do Rio Doce  
O maior contínuo de Mata Atlântica de MG, com dezenas de lagos, trilhas em meio à floresta e uma biodiversidade que impressiona! 🌿 🌿
- 🏞️ Parque Estadual da Lapa Grande (Norte de Minas)  
Cavernas gigantes, grutas impressionantes, pinturas rupestres, trilhas e paisagens de tirar o fôlego! 🌿 🌿
- 🏞️ Parque Estadual do Sumidouro  
Pertinho de BH, com grutas históricas, pinturas rupestres milenares e muita aventura em meio à natureza! 🌿

🌿 Carnaval sustentável é aqui!  
Natureza, paz e aventura te esperam.

👉 Qual desses você vai conhecer primeiro? Comente!

#CarnavalNaNatureza #ParquesDeMinas #VisiteMinasGerais #EcoturismoMG #RioDoce #LapaGrande #Sumidouro

6w

pauzurado Parabéns! E também esperamos por vocês visitantes no P.E. do @pauzurado, conheçam, respeitem e valorizem os Parques de Minas. 🌿 🌿

Boost reel

👍 🗨️ 📌

Liked by vitor\_b.oliveira and 180 others

February 10

Add a comment... Post



riodoceturismoeologico and parque.riodoce

Parque Estadual Do Rio Doce

riodoceturismoeologico Domingo foi dia de passarinho no PERD com o casal Gert e Mariza 🐦 🐦 🐦 🐦

Conexão PERD 🌍 🌍 AFÍRICA 2x

#birdphotography #birdwatching #afica #parqueestadualriodoce

Edited · 6w

quiraalima Maraviha 🐦 🐦 🐦

6w 2 likes Reply

lauraemiguelosgemeos 🐦 🐦 🐦 🐦

6w 1 like Reply

luisreis31 Bom dia. Gostaria de levar uma turma de empresa no dia 21 de março, sábado. Gostaria de saber as condições. Pagamento por pessoa, etc. No restaurante já liquei. Pediram para informar com antecedência

6w 1 like Reply

Boost post

👍 🗨️ 📌

Liked by watu.nature and 391 others

February 9

Add a comment... Post

**RIO DOCE ECOTURISMO**

# Safari Noturno: Uma Aventura Inesquecível

O **Safari Noturno** é uma aventura segura e inesquecível, realizada de forma embarcada. O passeio tem duração aproximada de duas horas e, além da emoção do período noturno, inclui interpretação e educação ambiental, proporcionando uma vivência enriquecedora sobre os ecossistemas locais e a importância da conservação.

**Horário do passeio:** 19h as 21h

**Valor por pessoa:** R\$ 180,00

**Importante:** a realização do passeio está condicionada à formação de grupo mínimo de 10 participantes e à confirmação da reserva mediante pagamento de 50% do valor.

Durante o percurso, há grande possibilidade de avistamento de animais silvestres, como jacarés, antas e diversas espécies de aves, além da experiência única de ouvir o esturro da onça, um dos sons mais marcantes da floresta.

riodoceoturismo and 3 others  
Parque Estadual Do Rio Doce

riodoceoturismo 🌿 Estamos abrindo a temporada do nosso Safari Noturno!

Prepare-se para uma experiência única, cheia de aventura, natureza e aquela emoção que só a noite proporciona. 🌿

Venha viver momentos inesquecíveis, observar a vida selvagem sob outra perspectiva e sentir a magia da noite de perto.

📄 Garanta sua vaga e venha viver esse espetáculo com a gente! #safariNoturno #aventura #natureza #experienciaúnica #ecoturismo

Para mais informações:  
Whatsapp:(31) 9 96930415

Edited · 6w

nizinhahz Muito bom. Espero que as pessoas vão com espírito de respeito ao meio ambiente, caminhar em silêncio e buscando harmonia com esse lugar tão maravilhoso... 🌿

6w · 5 likes · Reply

— View replies (1)

lorenacamposrocio Já quero minha reserva

6w · Reply

— View replies (1)

vivisfreita Como reservar????

6w · Reply


— View replies (3)

Boost post

👍👍👍 Liked by vinicius\_minasgerais and 599 others

February 9

Add a comment... Post



comitesdoriadoce and 2 others  
Original audio

comitesdoriadoce Foi realizado entre os dias 02 e 05 de fevereiro o 3º Encontro da Sociedade Civil da Bacia Hidrográfica do Rio Doce.

Realizado no Parque Estadual do Rio Doce (PERD), o encontro consolidou-se como um espaço fundamental de diálogo, escuta e construção coletiva, fortalecendo a participação social na gestão das águas da bacia.

Agradecemos ao @parque.riodoce pela recepção.

Vamos caminhar juntos por uma gestão das águas construída com diálogo, participação e compromisso.

Edited · 7w

parque.riodoce Água se cuida com diálogo e participação 🌿

7w · 4 likes · Reply

— View replies (1)

fernandaa\_cravo Encontro rico demais 🌿

7w · 2 likes · Reply

— View replies (2)

cassiamariaalbuquerque 🌿🌿🌿

7w · 1 like · Reply

dayse.13 🌿🌿

7w · 1 like · Reply

dindaowozdorlo A SC se superando a cada dia... pelas águas...

Boost reel

👍👍👍 Liked by bruna.horta and 154 others

February 6

Add a comment... Post

Dia Mundial das Zonas Úmidas

**PARQUE ESTADUAL DO RIO DOCE: UM SÍTIO RAMSAR EM MINAS GERAIS**

EKOS BRASIL

© 2023 Ekos Brasil

ekosbrasil and parque.riodoce

ekosbrasil 🌿🌿 Neste Dia Mundial das Zonas Úmidas, queremos celebrar o @parque.riodoce, um dos 27 Sítios Ramsar do Brasil e com o qual temos uma relação de proximidade e de muito trabalho.

👉 Arraste para o lado, leia curiosidades sobre o PERD e o que faz dele uma Zona Úmida de importância estratégica para o Brasil.

#perd #zonasúmidas #ekosbrasil #sítioramsar #parqueestadual

7w

parque.riodoce 🌿🌿

7w · 2 likes · Reply

— View replies (1)

projetotucanastra 🌿🌿🌿

7w · 2 likes · Reply

— View replies (1)

vetorsocioambiental Como funciona a visitação? Quais os atrativos?

6w · 1 like · Reply

— View replies (1)

prosecooperativa 🌿🌿🌿🌿🌿🌿 um paraíso na terra

7w · 2 likes · Reply

— View replies (1)

Boost post

👍👍👍 Liked by Larianechaves and 456 others

February 2

Add a comment... Post



aduperd and parque.riodoce  
Original audio

aduperd **M** Eu acho que vi um gatinho...

Mas esse "gatinho" aqui pesa dezenas de quilos e é um dos grandes símbolos da nossa biodiversidade. Gatos domésticos e onças compartilham uma história evolutiva em comum: mesma família, comportamentos parecidos, movimentos silenciosos e aquele jetinho curioso de explorar o ambiente 🐾.

Entretanto a onça-parda é um animal selvagem nativo de nossa fauna, e aqui entra em cena como uma espécie bandeira...

🌟 aquela espécie carismática que chama atenção e ajuda a sensibilizar as pessoas sobre a importância de proteger toda a natureza ao seu redor 🌿.

Se a gente aprende a cuidar da onça, cuida da floresta inteira 🌿💙

7w

vanessaguiaraes Que registro lindo 🍷🍷

7w 2 likes Reply

alicearantescarneiro Incrível 🍷🍷🍷

7w 3 likes Reply

parque.riodoce 🍷🍷🍷🍷🍷🍷

7w 2 likes Reply

leorosso79 Parece ser uma fêmea prenha

7w 2 likes Reply

— View replies (2)

Boost reel

Liked by watu.nature and 1,632 others  
February 2

Add a comment... Post



riodoceecoturismo and 4 others  
Thiago Martins • Apprecia a Vista (Ao Vivo)

rosimarimalacordeiromartins Meu sonho é conhecer Minas Gerais agora sim piorou, agora quero mais 🍷

6w 1 like Reply

Boost reel

Liked by bruna.horta and 90 others  
February 1

Add a comment... Post



comitesdoriodoce and parque.riodoce

comitesdoriodoce acontecerá no Parque Estadual do Rio Doce (PERD), nos dias 2 a 5 de fevereiro, o 3º Encontro da Sociedade Civil da Bacia Hidrográfica do Rio Doce.

Com o tema "Unidos pela água, fortalecendo a gestão participativa", o encontro reunirá representantes da Sociedade Civil com o objetivo de fortalecer a atuação do segmento na gestão de recursos hídricos.

Já estamos na expectativa.

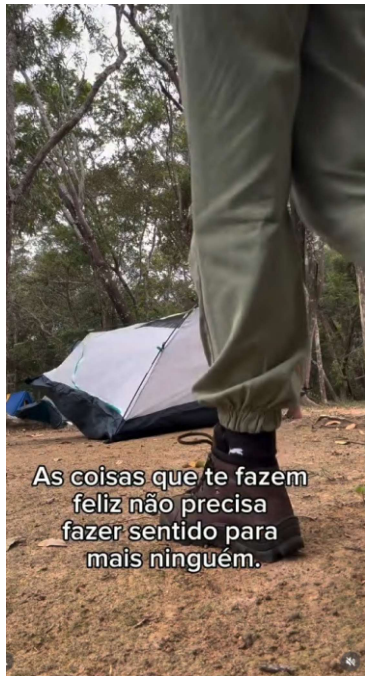
#SociedadeCivil #CBHDoce #Encontro #Perd

8w

Boost po

Liked by bruna.horta and 56 others  
January 28

Add a comment...



sandrinhachristina and 2 others  
The Animals • House of the Rising Sun

sandrinhachristina Ninguém precisa entender Parque Estadual Rio Doce #moment #casal #aventura Edited - 9w

machadoelisabete19 É verdade a felicidade pode estar em qualquer lugar. 9w 2 likes Reply View replies (1)

benniromes ficou top de mais 9w 1 like Reply View replies (3)

juninho\_sound\_ Minha melhor companhia 9w 1 like Reply View replies (1)

juninho\_sound\_ 9w 2 likes Reply View replies (1)

Boost reel

Liked by associacaosearabv and 136 others January 20

Add a comment... Post



euelaeomundao and 2 others  
NEIKED, Portugal, The Man • Glide

euelaeomundao Parque Estadual do Rio Doce nos deu momentos simples, intensos e cheios de conexão. A natureza sempre entrega mais do que promete. 10w

Salva esse reels pra colocar o parque no seu roteiro #euelaeomundao #parqueestadualdoriadoce #minasgeraisbrasil

nandomatipo Eu nao consigo superar esses momentos! Que lindo 10w 1 like Reply View replies (1)

carinapelomundo Nossa, que lugar mais lindo 9w 1 like Reply View replies (1)

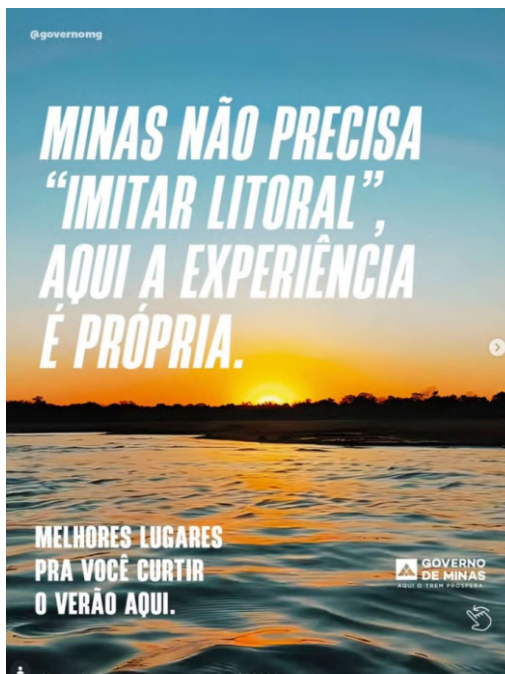
sophvoyage 10w 1 like Reply View replies (1)

gelsiap91 @leandromouradesenhos 6w 1 like Reply

Boost reel

Liked by riodocecoturismo and others January 18

Add a comment... Post



governomg and 4 others  
Minas Gerais

governomg As férias de verão estão garantidas em Minas! Com experiências próprias de Norte a Sul do estado, Minas é único pra quem quer fazer rotas que misturam busca por refresco, paisagens que encantam e experiências que transformam a vida de quem aqui chega. Só pra lembrar! O turismo em 2026, segundo a Condê Nast Traveler, passa por aqui em Minas, viu! E você, já marcou a vinda pra quando? #VemPraMinas #GovernoDeMinas #AquiOTemProspera 10w

parque.riodoce 10w 2 likes Reply

marlieriaminas 10w 1 like Reply

grazimedina\_ Parque estadual do Rio Doce é um encontro divino com a natureza 10w 3 likes Reply View replies (1)

jaimefmaia Furnas devia ser respeita a cota mínima. 10w 1 like Reply View replies (2)

Boost post

Liked by watu.nature and 1,020 others January 17

Add a comment... Post



**euelaeomundao and 2 others**  
Parque Estadual Do Rio Doce

**euelaeomundao** Dois passeios incríveis e um motivo a mais pra voltar 🌿 🌿

Barquinho no entardecer e pedalinho com o pessoal da @riodoceecoturismo

O Safari Noturno ficou pra próxima (a chuva venceu 🌧️ 🌧️), mas já estamos contando os dias pra voltar e viver tudo de novo — queremos completar a experiência!

📍 Parque Estadual do Rio Doce @parque.riodoce  
👉 Spoiler: a última foto é a melhor 🤫

#euelaeomundao #parqueestadualoriadoce #minasgerais

10w

**sophvoyage** 🌿  
10w 1 like Reply  
— View replies (1)

**pedrodutra171** Turminha de cone quieto 🤫 🤫 🤫 🤫  
10w Reply

Boost post

👍 🗨️ 📌

Liked by riodoceecoturismo and others  
January 16

Add a comment... Post



**watu.nature and parque.riodoce**  
Parque Estadual do Rio Doce

**watu.nature** 🌿 Tiriba-de-orelha-branca  
Pyrrhura leucotis  
Maroon-faced Parakeet  
📍 @parque.riodoce | Martiária | MG | Brazil

10w

**leia.tv** @watu.nature perfeito 🌿  
10w 1 like Reply  
— View replies (1)

**yoti\_san** Show  
10w 1 like Reply  
— View replies (1)

**tio.bernardo.do.campo** Maravilhosa essa fotol  
8w 1 like Reply

**cfremarcelo** 🌿 🌿 🌿  
10w 2 likes Reply  
— View replies (1)

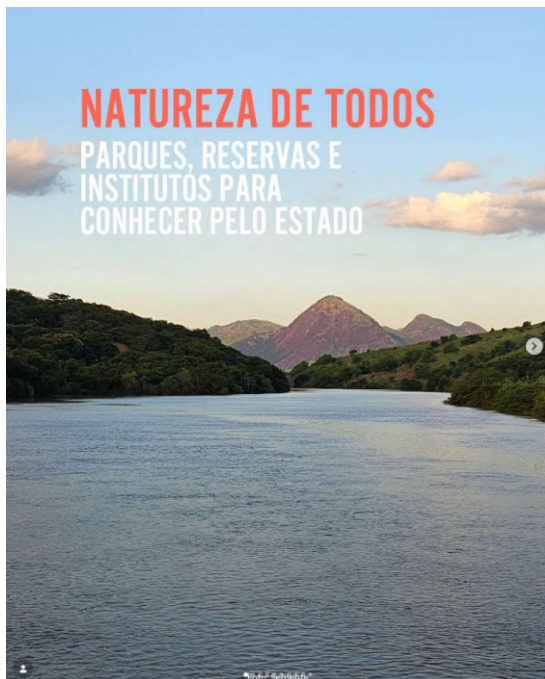
**valadaofilho** 🌿 🌿 🌿  
10w 1 like Reply

Boost post

👍 🗨️ 📌

Liked by vitor\_boliveira and 178 others  
January 13

Add a comment... Post



**novosemente and 3 others**

**novosemente** 🌱 Ampliando horizontes

A Natureza se manifesta de formas diversas em Minas Gerais: o estado é repleto de opções para quem busca um contato mais próximo com Ela, inclusive como modo de conscientização e cuidado, em parques, reservas e monumentos naturais. Destinos assim contam com projetos contemplados por meio do Semente e estão abertos para visitação pública.

Tem Reserva Particular do Patrimônio Natural, Monumento Natural Estadual, Parque Nacional... "museu a céu aberto"... Sim, opção não fatal! Quer saber mais? Confira ao lado um resuminho de alguns desses destinos e como acessá-los.

📄 Outras informações dos projetos sendo executados em [sementemg.org/noticias](http://sementemg.org/noticias)

🌱 O Semente é uma iniciativa do MPMG (@mpmg.official), em parceria com o CeMAIS (@cemais.org.br), para a viabilização de propostas que beneficiam as pessoas e o meio ambiente. É uma alternativa segura e democrática para que os Promotores de Justiça possam destinar recursos de medidas compensatórias a projetos de relevante interesse socioambiental, proporcionando resultados à toda a sociedade.

#novosemente #plataformasemente #projeto-semente #MPMG #CeMAIS

10w


**chriscuchoa** 🌿 🌿 🌿  
10w 1 like Reply

Boost post

👍 🗨️ 📌

Liked by riodoceecoturismo and 130 others  
January 12

Add a comment... Post



arrasta para o lado →

**nandomatipo and parque.riodoce**  
Parque Estadual Do Rio Doce

**nandomatipo** É preciso virar REGISTRO .  
Lá do 25, já no 26 🌿  
11w

**euelaeomundao** Já quero de novo! 🍷❤️

**aparecidacanutopa** Deus é muito perfeito! Lugar lindíssimo! Amei e quero conhecer!

**casa.dofejiao** Lindo olhar! parabéns!!

**annafaviar4** Eu tbmmm, bora voltar hahahaha

**jaoluz17** 🍷🍷🍷🍷

**fmagnamaria** Qual localização?

Liked by riodoceecoturismo and 158 others  
January 11

Add a comment... Post



## Plano de Ação Participativo com a comunidade de Revés do Belém



**aduperd and 2 others**

**aduperd** conservação da natureza sem pessoas, não existe!

O Projeto Mutum – De Volta ao Lar reuniu moradores de Revés do Belém, PERD e Cenibra e construíram juntos um Plano de Ação Participativo que conecta conservação da natureza, bem-estar e qualidade de vida no território.

Do diálogo nasceram ideias e ações como:

- 🌱 educação ambiental nas escolas e na comunidade
- 🌳 plantio de mudas e arborização
- 🗺️ trilhas, visitas guiadas e espaços de lazer
- 🏞️ valorização de lugares simbólicos como a Ponte Perdida e lagoas da região.

O mutum-do-bico-vermelho se torna símbolo dessa união entre pessoas, território e natureza. Seguimos juntos transformando ideias em ações!

👉 Acompanhe, participe e fortaleça essa rede de cuidado com o PERD e com a comunidade.

11w

**marcella.littig** 🍷🍷🍷🍷

**parque\_riopreto** 🍷🍷🍷🍷

**carluja** 🍷🍷🍷🍷

**parque.riodoce** 🍷🍷🍷🍷

Liked by carluja and 102 others  
January 8

Add a comment... Post



## PARQUE DO RIO DOCE BATE RECORDE DE VISITAÇÃO



**meioambienteminasgerais and parque.riodoce**  
Parque Estadual Do Rio Doce

**meioambienteminasgerais** Um dos mais importantes remanescentes de Mata Atlântica de Minas Gerais, o Parque Estadual do Rio Doce (PERD) alcançou, em 2025, o maior número de visitantes de sua história. Ao longo do ano, mais de 50 mil pessoas visitaram a unidade de conservação — o maior registro dos últimos 31 anos, desde o início do monitoramento sistemático da visitação, em 1994.

O resultado representa um crescimento expressivo e consistente. Até então, o maior número havia sido registrado no ano 2000, com cerca de 32 mil visitantes. A nova marca reafirma o PERD como um dos principais destinos de ecoturismo, lazer e educação ambiental em Minas Gerais, consolidando um novo patamar de uso público qualificado.

Com 35.970 hectares, o parque é a maior área contínua de floresta tropical preservada no estado e abriga uma biodiversidade de relevância nacional: são mais de 1.600 espécies de plantas, centenas de espécies de aves, mamíferos ameaçados de extinção e uma rede de 40 lagoas naturais, entre eles o Lago Dom Helvécio, um dos maiores de Minas.

O crescimento da visitação é reflexo de uma gestão comprometida com a conservação aliada à experiência do visitante. A ampliação da infraestrutura, a concessão de serviços de restaurante e lazer, os passeios de barco, a observação do pôr do sol, os safaris noturnos e as atividades guiadas com monitores ambientais tornaram a visita ao PERD ainda mais completa, acessível e educativa.

👉 Saiba mais: [www.ief.mg.gov.br](http://www.ief.mg.gov.br)

#meioambienteMG #governoMG #IEF #PERD  
#RecordeDeVisitação MataAtlântica Ecoturismo ConservaçãoAmbiental

Liked by carluja and 818 others  
January 8

Add a comment... Post

riodoceecoturismo and 2 others  
Parque Estadual Do Rio Doce

riodoceecoturismo Colônia de Férias no Parque Estadual do Rio Doce

Um dia inteiro de experiências que unem diversão, aprendizado e contato real com a natureza. Nossa colônia de férias foi pensada para que as crianças vivenciem atividades educativas, recreativas e seguras, longe das telas e perto do que realmente importa.

Trilhas lúdicas, passeios no lago, brincadeiras guiadas, educação ambiental e momentos de descoberta fazem parte de uma programação criada com cuidado, acompanhamento e propósito.

Enquanto as crianças se divertem, os responsáveis têm a tranquilidade de saber que tudo acontece com organização, segurança e monitores preparados.

As vagas são limitadas.

Para mais informações e inscrições:  
WhatsApp: (31) 9 9893-0415

Siga nosso perfil e acompanhe de perto:  
[@riodoceecoturismo](#)

[#barco](#) [#pedalinho](#) [#ferias](#) [#coloniadeferias](#) [#trilha](#)

11w

prizanetti Bom dia! Qual a data?

11w Reply

View replies (1)

Boost post

Liked by sarasilvato and 219 others  
January 7

Add a comment... Post

meioambienteminasgerais and parque.riodoce

meioambienteminasgerais IEF publicou o Edital nº 03/2025 para a seleção de uma Organização Social (OS) que atuará em parceria na consolidação do Parque Estadual do Rio Doce. O prazo para envio das propostas vai até 4 de março de 2026.

- A iniciativa busca ampliar parcerias estratégicas, com foco na construção e reforma de equipamentos, além da gestão de serviços turísticos, fortalecendo a conservação ambiental e a estrutura de atendimento ao público.
- O contrato de gestão terá vigência de cinco anos, com início previsto para junho de 2026, e investimento total estimado em R\$ 50 milhões, sendo cerca de R\$ 20 milhões destinados a obras de reforma e revitalização.
- A entidade selecionada deverá comprovar experiência mínima de dois anos e estar qualificada como Organização Social, conforme o Decreto nº 47.553/2018. A seleção considerará critérios técnicos, gerenciais e a experiência na administração de recursos públicos.

Para garantir transparência, o IEF realizará uma sessão pública de esclarecimentos no dia 2 de fevereiro de 2026, às 14h, com link a ser divulgado no site oficial. Dúvidas também podem ser enviadas para [parc@meioambiente.mg.gov.br](mailto:parc@meioambiente.mg.gov.br)

O edital completo está disponível em [ief.mg.gov.br/editais](http://ief.mg.gov.br/editais).

[#MeioAmbienteMG](#) [#IEF](#) [#ParqueEstadualDoRioDoce](#) [#ContratoDeGestao](#) [#ConservacaoAmbiental](#)

11w

diaconomarconeguedes 🙌🙌🙌

11w 1 like Reply

Boost post

Liked by larianechaves and 105 others  
January 7

Add a comment... Post



nandomatipo and 4 others  
Kevin Costner & Modern West • Intense

nandomatipo fato simplesmente de oportunizar estarmos juntos já é um evento!  
O sentir e o sentimentos juntos já memorável! Eu paro e penso o tanto que eu agradeço é da mesma proporção que vivo. Vivo amando, vivo sorrindo, vivo feliz, vivo sendo cada um de vocês!  
O que me constrói são detalhes de cada um que eu percebo e transformo em um ser que eu amo ser: o amigo de vocês!  
Desde sempre em um sentimento lindo a vida já celebrava a nossas vidas!  
Em algum espaço nesse lindo mundo já existia essa dívida da nossas vidas se cruzarem e permanecer!  
Quantas pessoas já passaram por nossa vida, marcaram, vivemos lindos enredos mas não permaneceram! É tao lindo isso né gente!  
Vamos viver e celebrar enquanto ainda podemos, olhar um nos olhos dos outros e dizer TE AMO!  
(...)  
Enfim, consigo me amar nos detalhes que vejo em vocês, eu acredito que seja isso! Somos cada um, um pouco um do OUTRO.  
Feliz novas oportunidades 🙌🙌  
#2026 #revellion

11w

riodoceecoturismo 🙌 Turma única, energia boa e momentos inesquecíveis. Esperamos vocês para o safari noturno! Voltem sempre! 🙌

11w 3 likes Reply

View replies (1)

restaurantedonabenedita Amamos receber vcs! Voltem muitas outras vezes!

11w 4 likes Reply

Boost reel

Liked by riodoceecoturismo and 226 others  
January 5

Add a comment... Post



**institutopristino and parque.riodoce**

**InstitutoPristino** Vitória para a biodiversidade mineral 🇧🇷

Recentemente, um estudo publicado na revista *Oryx* revelou o primeiro registro do cachorro-vinagre (*Speothos venaticus*) no Parque Estadual do Rio Doce (PERD). Essa espécie raramente vista é um símbolo da importância de protegermos nossas áreas de preservação.

O registro, feito próximo à Lagoa dos Patos, expande o conhecimento sobre a distribuição desse canídeo, que é considerado Criticamente em Perigo em nosso estado.

O Instituto Pristino atuou na gestão administrativa e financeira desta pesquisa, reafirmando nosso compromisso com a proteção do patrimônio natural de Minas Gerais e o apoio ao desenvolvimento científico de alto impacto.

Seguimos trabalhando para que descobertas como esta continuem a inspirar a conservação do nosso patrimônio natural! 🌱🐾

#ConservaçãoMG #ParqueEstadualDoRioDoce #InstitutoPristino #CiênciaBrasileira #CachorroVinagre

11w


**vanessapguimaraes** Incrível demais 🇧🇷 parabéns @jubenck @me.tamorfose  
11w 3 likes Reply

**indalabio** Nosso parque é simplesmente incrível! 🇧🇷 Que registro maravilhoso  
11w 1 like Reply

Boost post

Liked by ricardolanave and 1301 others  
January 5

Add a comment... Post



**aduperd and parque.riodoce**

**aduperd** O ano de 2025 foi de muitas conquistas e realizações para o Projeto Mutum – De Volta ao Lar.

Ciência cidadã, educação, diálogo com a comunidade e muita mobilização pela conservação.

Que em 2026 o mutum siga voando livre na floresta e no coração das pessoas. 🌱

Feliz Ano Novoll! 🇧🇷

12w

**cicatrizedtrilha** 🇧🇷🇧🇷  
11w Reply

**parque.riodoce** 🇧🇷🇧🇷🇧🇷  
12w Reply

Boost post

Liked by carluja and 95 others  
December 31, 2025

Add a comment... Post



## Perfil ⓘ

# 26.779

Atividade do perfil

Visitas ao perfil 23.177

Toques em links externos 3.602

## Seguidores ⓘ

# 36.978

Total de seguidores

### Horários mais ativos



• Seguidores

## Insights sobre a conta

### Visualizações ⓘ

# 1.991.794

Visualizações

Seguidores 75,7%

Não seguidores 24,3%

Contas alcançadas 53.082

### Por tipo de conteúdo



• Seguidores • Não seguidores

### Conteúdo principal baseado em visualizações

[Ver tudo](#)



## Workshop Ponte Queimada - PERD

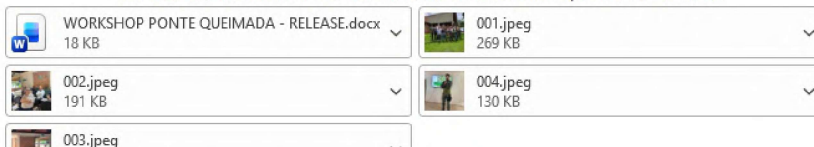


Lucas Leal - EKOS BRASIL

To 'Lucas Leal Ribeiro'

Bcc 'alansouzajornalista@gmail.com'; 'flaviareitas13@yahoo.com.br'; 'jornalvaldoaco@itatiaia.com.br'; 'jornalismo@zug.net.br'; 'Carlos Souto'; 'christianebezerra@itatiaia.com.br'; 'comunicacao@usipa.com.br'; **+59 others**

qui 12/03/2026 16:07



Segue me anexo para apreciação de todos.

### Lucas Leal Ribeiro

Tel: +55 31 9 9079 4531

[www.ekosbrasil.org](http://www.ekosbrasil.org)

Siga-nos no [LinkedIn](#) e [Facebook](#)

Conheça o [Compromisso com o Clima](#) e compense emissões gerando impacto socioambiental positivo.



**Aviso de confidencialidade** - Esta mensagem pode conter informação confidencial, privilegiada ou com dados pessoais, sendo seu sigilo protegido por lei. Se você não for o destinatário ou a pessoa autorizada a receber esta mensagem, não pode usar, copiar ou divulgar as informações nela contidas, inclusive seus anexos, ou tomar qualquer ação baseada nessas informações. Quaisquer ações que violem a privacidade, a proteção dos dados ou a confidencialidade desta mensagem podem ser consideradas ilegais, implicando em apuração de responsabilidade e indenização pelo(s) infrator(es). Se você recebeu esta mensagem por engano, por favor, avise imediatamente ao remetente, respondendo o e-mail e em seguida apague-a. Agradecemos sua cooperação.

Categorized ▾ Hagged Important Close Search | ...

## Release Exposição PERD 2026



Lucas ██████████ EKOS BRASIL

To Lucas Leal - EKOS BRASIL

Bcc 'alansouzajornalista@gmail.com'; 'flaviareitas13@yahoo.com.br'; 'jornalvaldoaco@itatiaia.com.br'; 'jornalismo@zug.net.br'; 'Carlos Souto'; 'christianebezerra@itatiaia.com.br'; 'comunicacao@usipa.com.br'; **+59 others**

sex 20/03/2026 17:10



Olá amigos,

Segue em anexo a este **release** da Exposição PERD 2026 que começa neste domingo, dia 22 de março, Dia Mundial da Água.

Estou a disposição se quiserem marcar entrevistas neste dia de abertura.

Atenciosamente,

Luca

Tel: +55

[www.ekosbrasil.org](http://www.ekosbrasil.org)

Siga-nos no [LinkedIn](#) e [Facebook](#)

Conheça o [Compromisso com o Clima](#) e compense emissões gerando impacto socioambiental positivo.



**Aviso de confidencialidade** - Esta mensagem pode conter informação confidencial, privilegiada ou com dados pessoais, sendo seu sigilo protegido por lei. Se você não for o destinatário ou a pessoa autorizada a receber esta mensagem, não pode usar, copiar ou divulgar as informações nela contidas, inclusive seus anexos, ou tomar qualquer ação baseada nessas informações. Quaisquer ações que violem a privacidade, a proteção dos dados ou a confidencialidade desta mensagem podem ser consideradas ilegais, implicando em apuração de responsabilidade e indenização pelo(s) infrator(es). Se você recebeu esta mensagem por engano, por favor, avise imediatamente ao remetente, respondendo o e-mail e em seguida apague-a. Agradecemos sua cooperação.

### ESTRADA DO SALÃO DOURADO

Resposta: Não há liberação de terreno de reserva de Floresta Estadual do Rio Doce para a construção de uma estrada para acesso ao Salão Dourado. No entanto, a área de reserva de Floresta Estadual do Rio Doce é de propriedade do Estado de Minas Gerais e não pode ser alienada para terceiros.

De fato, a área de reserva de Floresta Estadual do Rio Doce é de propriedade do Estado de Minas Gerais e não pode ser alienada para terceiros. No entanto, a área de reserva de Floresta Estadual do Rio Doce é de propriedade do Estado de Minas Gerais e não pode ser alienada para terceiros.




### EXPOSIÇÃO PERD 2026

A Exposição PERD 2026 será realizada em 2026, com o tema "Parque Estadual do Rio Doce: 50 Anos de Proteção Ambiental". A exposição será realizada em um espaço amplo e moderno, com o objetivo de divulgar a importância do Parque Estadual do Rio Doce e promover a conservação ambiental.



### PISCICULTURA ENTRE PERD E PESQUISADORES

Procedimentos para a obtenção de licenças para a criação de piscicultura em áreas de reserva de Floresta Estadual do Rio Doce. O processo envolve a elaboração de um projeto técnico e ambiental, a obtenção de licenças do Ibama e do Conselho Estadual de Meio Ambiente, e a realização de estudos de impacto ambiental.



### DE MUDAS JOSÉ LOURENÇO LADEIRA

Visão de José Lourenço Ladeira sobre a importância da produção e distribuição de mudas de árvores nativas para a recuperação ambiental. Ele destaca a necessidade de políticas públicas que incentivem a produção e distribuição de mudas de árvores nativas para a recuperação ambiental.



### DIA INTERNACIONAL DA ÁGUA

Comemoração do Dia Internacional da Água em 2026, com foco na importância da água para a vida e o desenvolvimento sustentável. O evento será realizado em um espaço amplo e moderno, com o objetivo de divulgar a importância da água e promover a conservação ambiental.



PARQUE ESTADUAL DO RIO DOCE  
LAC 760 Sulamerica, 20 - Localidade de Santa Rita, Maripá - MG, 35195-000  
@parque.ridocce | http://www.iefmg.gov.br | 31 3105.7302

Procure pelo cartaz ao lado na portaria ou portões de acesso ao parque. Leia o QR CODE com seu celular e baixe o PDF.  
USE O QR CODE PARA BAIXAR O NOSSO GUIA DO VISITANTE



PARQUE ESTADUAL DO  
**RIO DOCE**



GUIA DE  
**TRILHAS**

Aqui você encontrará  
tudo o que precisa  
para ter uma experiência  
fantástica e segura.





TRILHA AUTOGUIADA, DE LIVRE  
ACESSO AOS VISITANTES DO  
PARQUE.

TRILHA DO VINHÁTICO



TRILHA DO  
**VINHÁTICO**

A entrada da trilha é na estrada principal do PERD, a 2km da portaria e a esquerda de quem está entrando em direção ao Centro de Visitantes e à Lagoa Dom Helvécio.

A Trilha do Vinhático é uma das trilhas ecológicas mais conhecidas do Parque Estadual do Rio Doce, com bastante diversidade de flora e fauna, tornando-a um ótimo passeio para quem gosta de natureza e caminhadas interpretativas.

A trilha atravessa um trecho de mata secundária da Mata Atlântica, em processo de regeneração após um grande incêndio florestal ocorrido na década de 60, mas devido às diferenças de declividade do percurso, é possível observar áreas mais preservadas, com árvores de grande porte que foram impactadas apenas pelo fogo de copa.

O nome da trilha vem de um grande vinhático presente no caminho, árvore típica com madeira avermelhada muito utilizada no passado para confecção de barris de vinho.



PONTO DE  
DESCANSO

ACESSO A  
TRILHA DA  
SUCESSÃO  
3,6 km

ESCADA

ESCADA

INÍCIO



ESTRADA  
PRINCIPAL



ESTRADA  
PRINCIPAL



CLIQUE AQUI E  
BAIXE O ARQUIVO  
KML DA TRILHA

# ATIVIDADE: CAMINHADA

DISTÂNCIA:  
**1.320 METROS**

GRAU DE DIFICULDADE  
**MODERADA**

TEMPO DO PERCURSO:  
**60 MIN**

DESNÍVEIS  
**107M↑ 107M↓**

## CRITÉRIOS DE CLASSIFICAÇÃO: NBR 15505-2



Severidade  
do meio:

**1**

**POUCO SEVERO**



Orientação no  
Percurso:

**1**

**CAMINHOS E CRUZAMENTOS BEM DEFINIDOS**



Condições  
do terreno:

**3**

**PERCURSO COM PISO IRREGULAR**

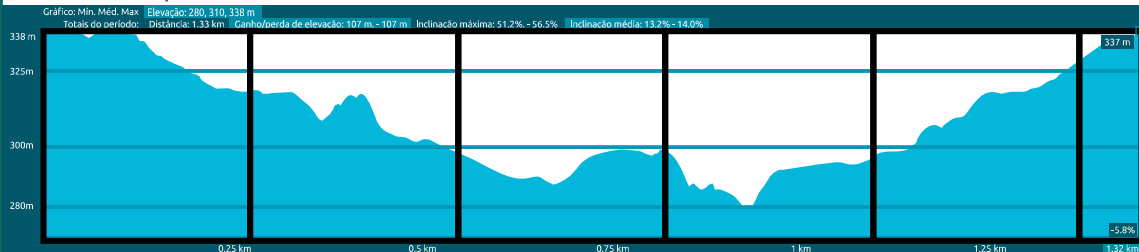


Intensidade de  
esforço físico:

**1**

**POUCO ESFORÇO**

### PERFIL DE ELEVÇÃO



**Alimentar animais silvestres de qualquer espécie.**



**Lançar resíduos, inclusive orgânicos, no ambiente.**



**Retirar exemplar de flora da mata do Parque.**



**Fazer fogueira em qualquer lugar do Parque.**



TRILHA AUTOGUIADA, DE LIVRE  
ACESSO AOS VISITANTES DO  
PARQUE.



TRILHA DO  
**ANGICO  
VERMELHO**

Esta trilha tem 2 entradas, também na estrada principal do PERD, ambas à esquerda de quem está entrando em direção ao Centro de Visitantes e a Lagoa Dom Helvécio. É uma trilha adaptada para bike, embora possa ser feitas por pedestres também.

O nome da trilha vem da presença de indivíduos da espécie angico vermelho árvore marcante da vegetação local, que se destaca por suas forma, cores e importância ecológica. Seu caminho atravessa trechos de Mata Atlântica preservada, com grande diversidade de árvores nativas, arbustos e o ambiente típico de floresta úmida.

A trilha também passa por áreas sombreadas e trechos que permitem contemplar pequenos detalhes da floresta, como troncos recobertos de musgo e a luminosidade filtrada pelas copas das árvores. A trilha tem um ponto de descanso onde é possível ter contato com a margem da Lagoa Dom Helvécio.



**LAGOA DOM  
HELVÉCIO**

PONTO DE  
DESCANSO

PONTE

PONTO DE  
DESCANSO

PONTO DE  
DESCANSO

ACESSO A  
TRILHA DA  
SUCESSÃO  
3,6 km



INÍCIO

**CENTRO DE  
TREINAMENTO**



**HOSPEDARIA**

  
ESTRADA  
PRINCIPAL

  
ESTRADA  
PRINCIPAL



**CLIQUE AQUI E  
BAIXE O ARQUIVO  
KML DA TRILHA**

# ATIVIDADE: CAMINHADA | BIKE

DISTÂNCIA:  
**1.450 METROS**

GRAU DE DIFICULDADE  
**FÁCIL**

TEMPO DO PERCURSO:  
**40 MIN**

DESNÍVEIS  
**115M↑ 111M↓**

## CRITÉRIOS DE CLASSIFICAÇÃO: NBR 15505-2



Severidade  
do meio:

**1**

POUCO  
SEVERO



Orientação no  
Percurso:

**1**

CAMINHOS E  
CRUZAMENTOS  
BEM DEFINIDOS



Condições  
do terreno:

**2**

PERCURSO  
COM PISO  
REGULAR

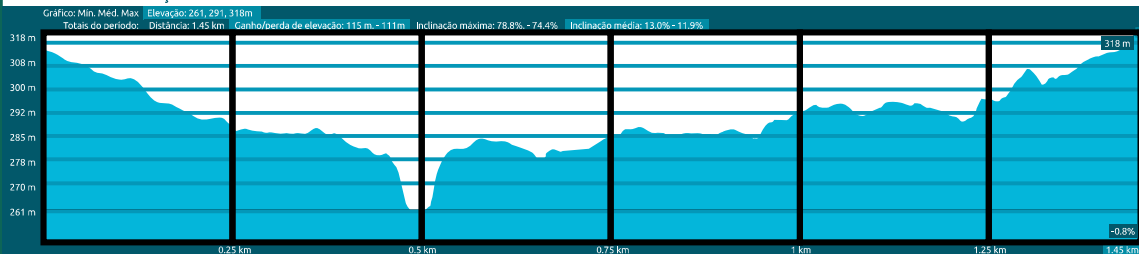


Intensidade de  
esforço físico:

**1**

POUCO  
ESFORÇO

### PERFIL DE ELEVAÇÃO



Alimentar animais  
silvestres de qualquer  
espécie.



Lançar resíduos,  
inclusive orgânicos,  
no ambiente.



Retirar exemplar  
de flora da mata  
do Parque.



Fazer fogueira em  
qualquer lugar do  
Parque.



TRILHA AUTOGUIADA, DE LIVRE  
ACESSO AOS VISITANTES DO  
PARQUE.



SUCESSÃO



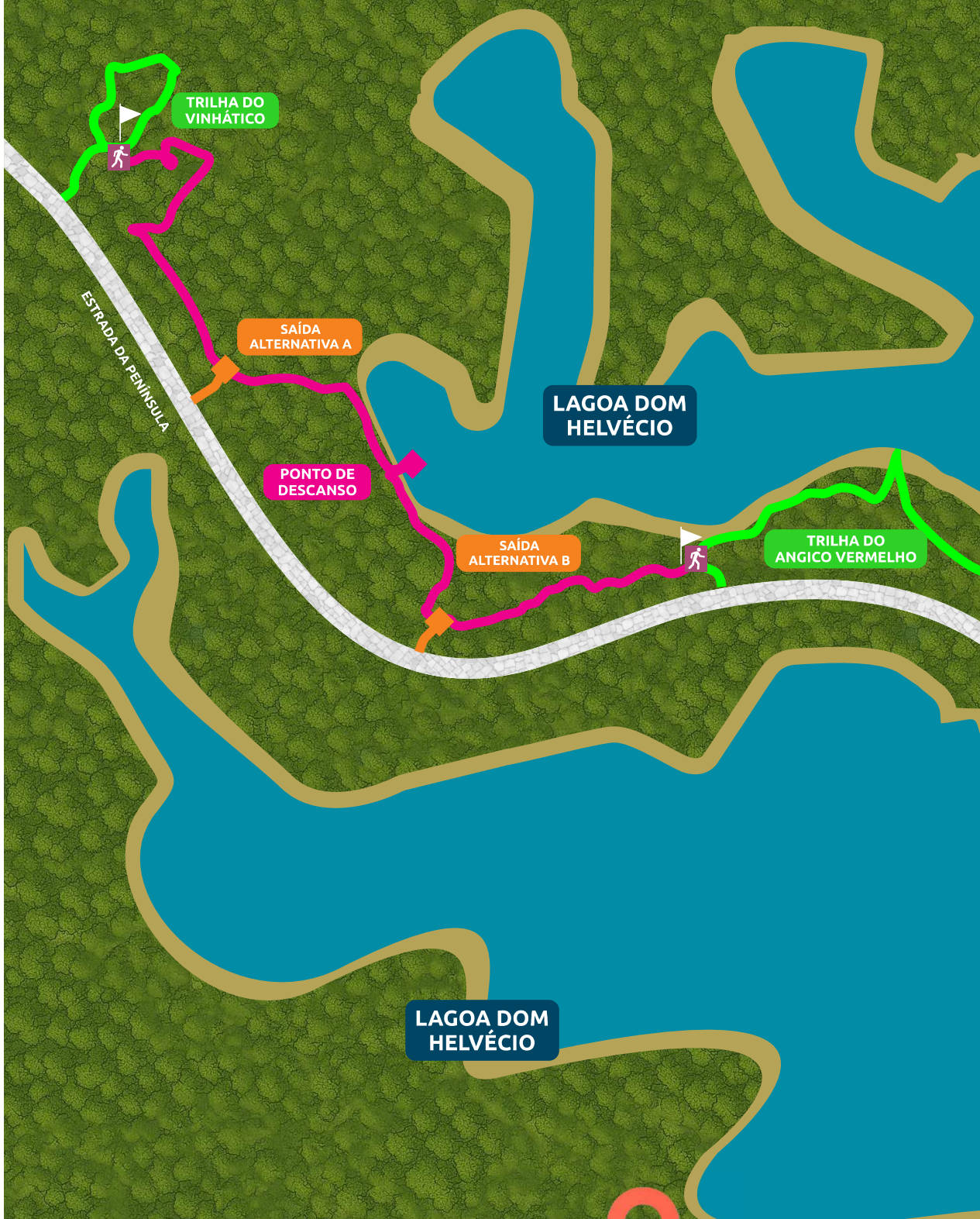
TRILHA DA  
**SUCESSÃO**

A trilha da Sucessão é a trilha da península que oferece o maior nível de aventura, com descidas e subidas íngrimes, interligando as trilhas do Vinhático e do Angico Vermelho, sendo possível acessá-la apenas dentro destas trilhas citadas.

Ideal para quem busca um contato mais profundo e desafiador com a natureza.

A trilha tem aproximadamente 3,2 km de extensão, sendo um dos percursos mais longos entre as trilhas tradicionais do parque.

Ao longo do percurso, os visitantes têm a oportunidade de observar a rica diversidade da Mata Atlântica presente no parque com trechos de floresta densa com árvores de grande porte, arbustos e plantas nativas, possibilidade de ouvir aves e outros animais silvestres típicos da região e a contemplação de variações de luz e sombra que tornam o percurso visualmente interessante e muito agradável para quem gosta de fotografar ou observar a natureza em detalhes.



TRILHA DO VINHÁTICO

ESTRADA DA PENINSULA

SAÍDA ALTERNATIVA A

LAGOA DOM HELVÉCIO

PONTO DE DESCANSO

SAÍDA ALTERNATIVA B

TRILHA DO ANGICO VERMELHO

LAGOA DOM HELVÉCIO



CLIQUE AQUI E  
BAIXE O ARQUIVO  
KML DA TRILHA

# ATIVIDADE: CAMINHADA

DISTÂNCIA:  
**3,60 KM**

GRAU DE DIFICULDADE  
**DIFÍCIL**

TEMPO DO PERCURSO:  
**2H30MIN**

DESNÍVEIS  
**251M ↑ 255M ↓**

## CRITÉRIOS DE CLASSIFICAÇÃO: NBR 15505-2



Severidade do meio:

**2**

MODERAMENTE SEVERO



Caminho ou sinalização que indica continuidade

**2**

CAMINHOS E CRUZAMENTOS BEM DEFINIDOS



Percurso com obstáculos

**4**

PERCURSO COM PISO REGULAR

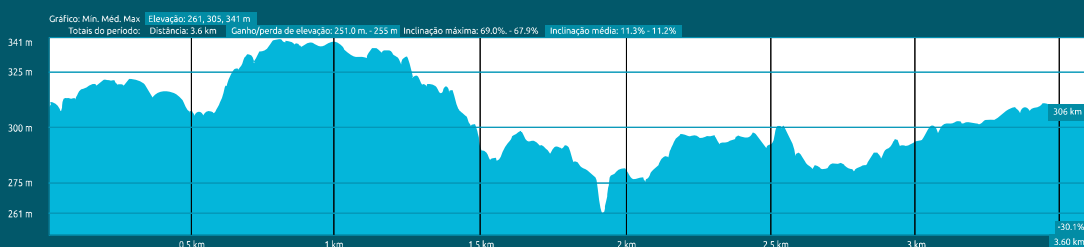


Esforço moderado

**2**

POUCO ESFORÇO

PERFIL DE ELEVAÇÃO



Alimentar animais silvestres de qualquer espécie.



Lançar resíduos, inclusive orgânicos, no ambiente.



Retirar exemplar de flora da mata do Parque.



Fazer fogueira em qualquer lugar do Parque.



TRILHA AUTOGUIADA, DE LIVRE  
ACESSO AOS VISITANTES DO  
PARQUE.



TRILHA DAS  
**CRIANÇAS**

A Trilha das Crianças tem sua entrada localizada bem no início da área de acampamento, também do lado esquerdo de quem está indo em direção a Lagoa Dom Helvécio.

A Trilha das Crianças é uma das opções mais leves e acessíveis de caminhada no Parque Estadual do Rio Doce, ideal para famílias, crianças e visitantes que querem uma experiência de contato com a natureza sem desafios intensos ou longas distâncias.

A trilha tem cerca de 185 m de extensão, sendo bastante curta e fácil de percorrer. Por ser um trecho tão breve, geralmente pode ser concluída em 10 a 20 minutos, dependendo da velocidade e das paradas para observar o entorno.

Ao longo da trilha há placas interpretativas, que transformam o passeio em uma experiência educativa, com informações acessíveis e divertidas sobre o meio ambiente e comportamento dos animais.



TRILHA DAS CRIANÇAS

INÍCIO



ESTACIONAMENTO



ÁREA DE ACAMPAMENTO



CLIQUE AQUI E  
BAIXE O ARQUIVO  
KML DA TRILHA

# ATIVIDADE: CAMINHADA

DISTÂNCIA:  
**182 METROS**

GRAU DE DIFICULDADE  
**FÁCIL**

TEMPO DO PERCURSO:  
**15 MIN**

DESNÍVEIS  
**13M ↑ 13,7M ↓**

## CRITÉRIOS DE CLASSIFICAÇÃO: NBR 15505-2



Severidade  
do meio:

**1**

**POUCO SEVERO**



Orientação no  
Percurso:

**1**

**CAMINHOS E CRUZAMENTOS BEM DEFINIDOS**



Condições  
do terreno:

**2**

**PERCURSO COM PISO REGULAR**

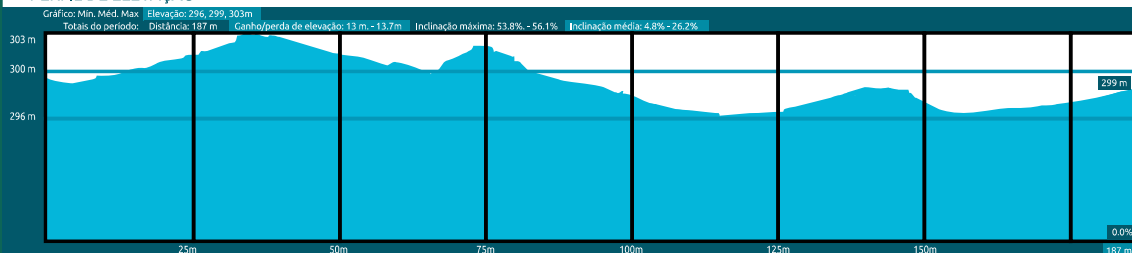


Intensidade de  
esforço físico:

**1**

**POUCO ESFORÇO**

### PERFIL DE ELEVAÇÃO



**Alimentar animais silvestres de qualquer espécie.**



**Lançar resíduos, inclusive orgânicos, no ambiente.**



**Retirar exemplar de flora da mata do Parque.**



**Fazer fogueira em qualquer lugar do Parque.**



TRILHA AUTOGUIADA, DE LIVRE  
ACESSO AOS VISITANTES DO  
PARQUE.



TRILHA DO  
**PESCADOR**

A Trilha do Pescador fica logo após a área de camping, à direita da estrada principal em direção à Lagoa Dom Helvécio.

É uma das trilhas interpretativas mais agradáveis e acessíveis do Parque Estadual do Rio Doce, ideal para quem quer fazer uma caminhada leve em meio à natureza e aproveitar a paisagem ao redor da principal lagoa da unidade de conservação.

Ao longo do caminho, há cerca de 10 pontos de observação e parada, ideais para a prática da pesca de barranco, onde visitantes podem arremessar a linha e aproveitar momentos de pesca recreativa.

A lagoa abriga diversas espécies de peixes. A pesca amadora é permitida apenas em pontos específicos da trilha e exclusivamente para espécies exóticas, como piranha, tucunaré e cará-do-Amazonas, contribuindo para o manejo dessas populações. A atividade proporciona momentos de lazer em meio à paisagem natural.



LAGOA DOM  
HELVÉCIO



TRILHA DO  
PESCADOR  
INÍCIO




ÁREA DE  
ACAMPAMENTO



RESTAURANTE



ESTRADA  
PRINCIPAL



CLIQUE AQUI E  
BAIXE O ARQUIVO  
KML DA TRILHA

# ATIVIDADE: CAMINHADA

DISTÂNCIA:  
**1.060 METROS**

GRAU DE DIFICULDADE  
**FÁCIL**

TEMPO DO PERCURSO:  
**40 MIN**

DESNÍVEIS  
**159M↑ 147M↓**

## CRITÉRIOS DE CLASSIFICAÇÃO: NBR 15505-2



Severidade  
do meio:

**1**

POUCO  
SEVERO



Orientação no  
Percurso:

**1**

CAMINHOS E  
CRUZAMENTOS  
BEM DEFINIDOS



Condições  
do terreno:

**3**

PERCURSO  
COM PISO  
IRREGULAR

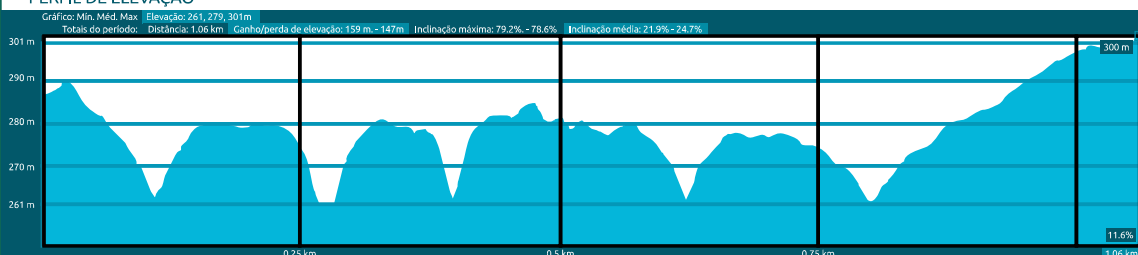


Intensidade de  
esforço físico:

**1**

POUCO  
ESFORÇO

### PERFIL DE ELEVAÇÃO



Alimentar animais  
silvestres de qualquer  
espécie.



Lançar resíduos,  
inclusive orgânicos,  
no ambiente.



Retirar exemplar  
de flora da mata  
do Parque.



Fazer fogueira em  
qualquer lugar do  
Parque.



TRILHA AUTOGUIADA, DE LIVRE  
ACESSO AOS VISITANTES DO  
PARQUE.



TRILHA DA  
**CAMPOLINA**

A trilha da Campolina está localizada à esquerda da Estrada do Salão Dourado, no percurso em direção à Ponte Queimada.

Dentro do Parque Estadual do Rio Doce, esta rota ecológica possui grande interesse científico e ambiental. O percurso atravessa cerca de 1,5 km de mata preservada densa, vegetação nativa próxima de suas características originais, com árvores centenárias até alcançar a margem do Rio Doce.

Por se tratar de um dos trechos mais conservados do Parque, a área não está aberta à visitação pública regular, sendo destinada principalmente a atividades de pesquisa, educação ambiental, estudos de campo e visitação por meio do acesso de bike ou a pé em caminhadas. Nestes casos necessita de autorização prévia do Parque.

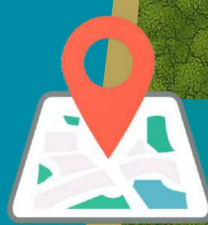
Ao longo do trajeto é possível encontrar árvores gigantes, como jequitibás, sapucaias, perobas e gameleiras, espécies típicas e marcantes desse tipo de floresta.



ESTRADA DA PONTE QUEIMADA

RIO DOCE

RIO DOCE



CLIQUE AQUI E  
BAIXE O ARQUIVO  
KML DA TRILHA

# ATIVIDADE: CAMINHADA

DISTÂNCIA:  
**3,12 KM** IDA E VOLTA

GRAU DE DIFICULDADE  
**FÁCIL**

TEMPO DO PERCURSO:  
**1H40MIN**

DESNÍVEIS  
**40M** ▲ **67M** ▼

## CRITÉRIOS DE CLASSIFICAÇÃO: NBR 15505-2



Severidade do meio:

**2**

MODERAMENTE SEVERO



Orientação no Percurso:

**1**

CAMINHOS E CRUZAMENTOS BEM DEFINIDOS



Condições do terreno:

**2**

PERCURSO COM PISO REGULAR

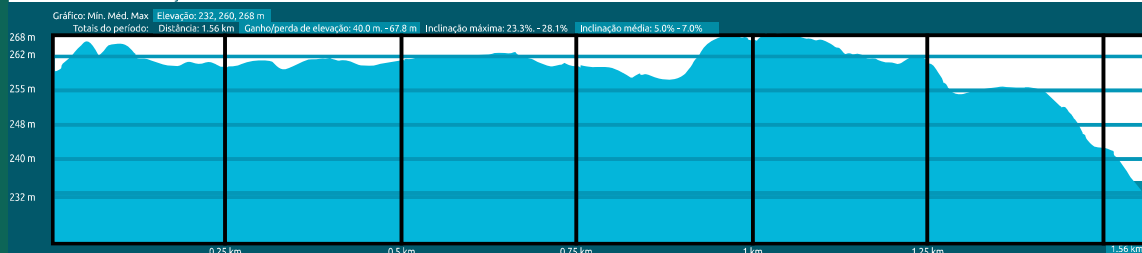


Intensidade de esforço físico:

**1**

POUCO ESFORÇO

### PERFIL DE ELEVAÇÃO



Alimentar animais silvestres de qualquer espécie.



Lançar resíduos, inclusive orgânicos, no ambiente.



Retirar exemplar de flora da mata do Parque.



Fazer fogueira em qualquer lugar do Parque.



TRILHA COM ACESSO PERMITIDO  
SOMENTE ACOMPANHADO DE  
CONDUTORES CREDENCIADOS



TRILHA DA  
**CARIOCA**

A trilha da Carioca tem sua entrada localizada na campo de pouso, à direita da pista. É uma trilha reservada para visitação guiada e não deve ser feita sozinho. Está inserida em uma área de acesso restrito no PERD, próximo ao Centro de Manutenção. A trilha percorre a mata do Parque até encontrar com a Lagoa Carioca, de onde vem seu nome.

A trilha proporciona uma imersão na natureza ao redor da Lagoa Carioca, com forte potencial para a observação da fauna, especialmente de aves, oferecendo uma experiência única de contato com a biodiversidade.

Essa trilha faz parte de atividades guiadas promovidas pelo parque, muitas vezes no contexto de eventos de observação de aves ou programas educacionais.

Este percurso tem clima mais úmido e rico em vida selvagem, um cenário ideal para quem gosta de contemplar a natureza e aprender sobre o ecossistema da região.



  
CAMPO DE  
POUSO



LAGOA  
CARIOCA

  
ESTRADA  
PRINCIPAL



CLIQUE AQUI E  
BAIXE O ARQUIVO  
KML DA TRILHA

# ATIVIDADE: CAMINHADA

DISTÂNCIA:  
**2,3 KM** IDA E VOLTA

GRAU DE DIFICULDADE  
**FÁCIL**

TEMPO DO PERCURSO:  
**2 HORAS**

DESNÍVEIS  
**45M** ↑ **51M** ↓

## CRITÉRIOS DE CLASSIFICAÇÃO: NBR 15505-2



Severidade do meio:

**2**

MODERAMENTE SEVERO



Orientação no Percurso:

**1**

CAMINHOS E CRUZAMENTOS BEM DEFINIDOS



Condições do terreno:

**3**

PERCURSO COM PISO IRREGULAR

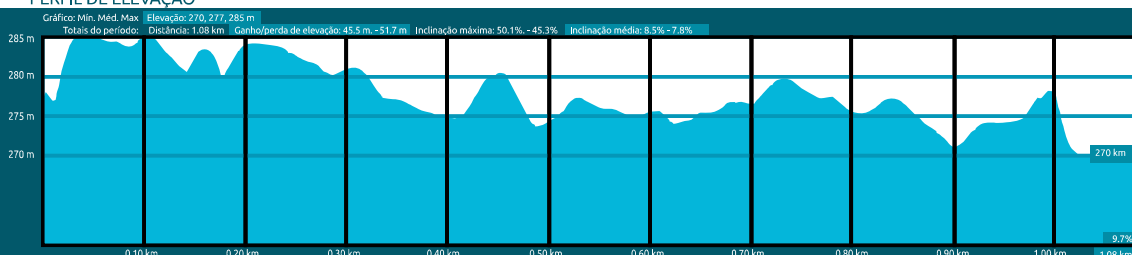


Intensidade de esforço físico:

**2**

ESFORÇO MODERADO

### PERFIL DE ELEVAÇÃO



Alimentar animais silvestres de qualquer espécie.



Lançar resíduos, inclusive orgânicos, no ambiente.



Retirar exemplar de flora da mata do Parque.



Fazer fogueira em qualquer lugar do Parque.



TRILHA COM ACESSO PERMITIDO  
SOMENTE ACOMPANHADO DE  
CONDUTORES CREDENCIADOS



TRILHA  
**PORTO CAPIM**

A trilha do Porto Capim é uma trilha que pode ser visitada somente com um guia credenciado pelo Parque, ela está em uma área de acesso restrito no PERD, próximo ao viveiro de mudas.

É uma trilha longa que liga o Centro de Pesquisas à Lagoa Dom Helvécio, fornecendo acesso a um porto específico com fins de pesquisa e estudo científico.

Ao chegar no Porto Capim, os visitantes encontram um trecho de mata atlântica úmida, com rica vegetação composta por árvores altas, bromélias, orquídeas e outras espécies típicas do bioma. A presença da lagoa cria um ambiente propício para observar aves aquáticas, pequenos animais silvestres e os reflexos da floresta sobre a água.

A chegada ao Porto Capim não acontece mais por trilha terrestre aberta ao público, e o ponto hoje é alcançado principalmente por barco a partir da Lagoa Dom Helvécio ou por atividades interpretativas organizadas pelo parque.

**LAGOA  
CARIOCA**



  
**ESTRADA  
PRINCIPAL**

**LAGOA DOM  
HELVÉCIO**

  
**CENTRO DE  
PESQUISAS**



**CLIQUE AQUI E  
BAIXE O ARQUIVO  
KML DA TRILHA**

# ATIVIDADE: CAMINHADA

DISTÂNCIA:  
**3 KM** IDA E  
VOLTA

GRAU DE DIFICULDADE  
**FÁCIL**

TEMPO DO PERCURSO:  
**02 HORAS**

DESNÍVEIS  
**150M** ↑ **179M** ↓

## CRITÉRIOS DE CLASSIFICAÇÃO: NBR 15505-2



Severidade  
do meio:

**2**

MODERAMENTE  
SEVERO



Orientação no  
Percurso:

**1**

CAMINHOS E  
CRUZAMENTOS  
BEM DEFINIDOS



Condições  
do terreno:

**3**

PERCURSO  
COM PISO  
IRREGULAR

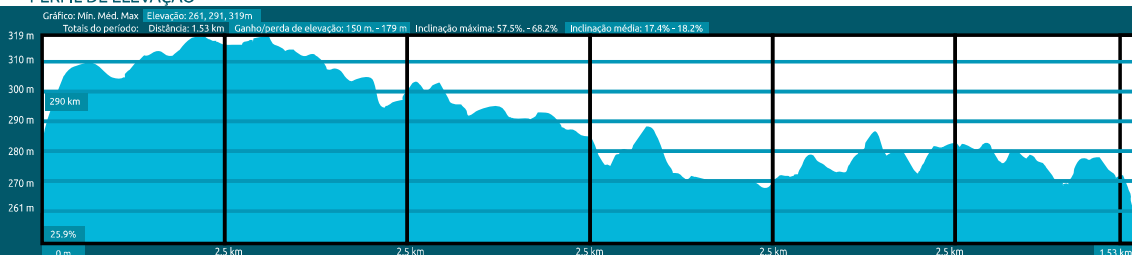


Intensidade de  
esforço físico:

**2**

ESFORÇO  
MODERADO

### PERFIL DE ELEVAÇÃO



Alimentar animais  
silvestres de qualquer  
espécie.



Lançar resíduos,  
inclusive orgânicos,  
no ambiente.



Retirar exemplar  
de flora da mata  
do Parque.



Fazer fogueira em  
qualquer lugar do  
Parque.



**TRILHA COM ACESSO PERMITIDO  
SOMENTE ACOMPANHADO DE  
CONDUTORES CREDENCIADOS**



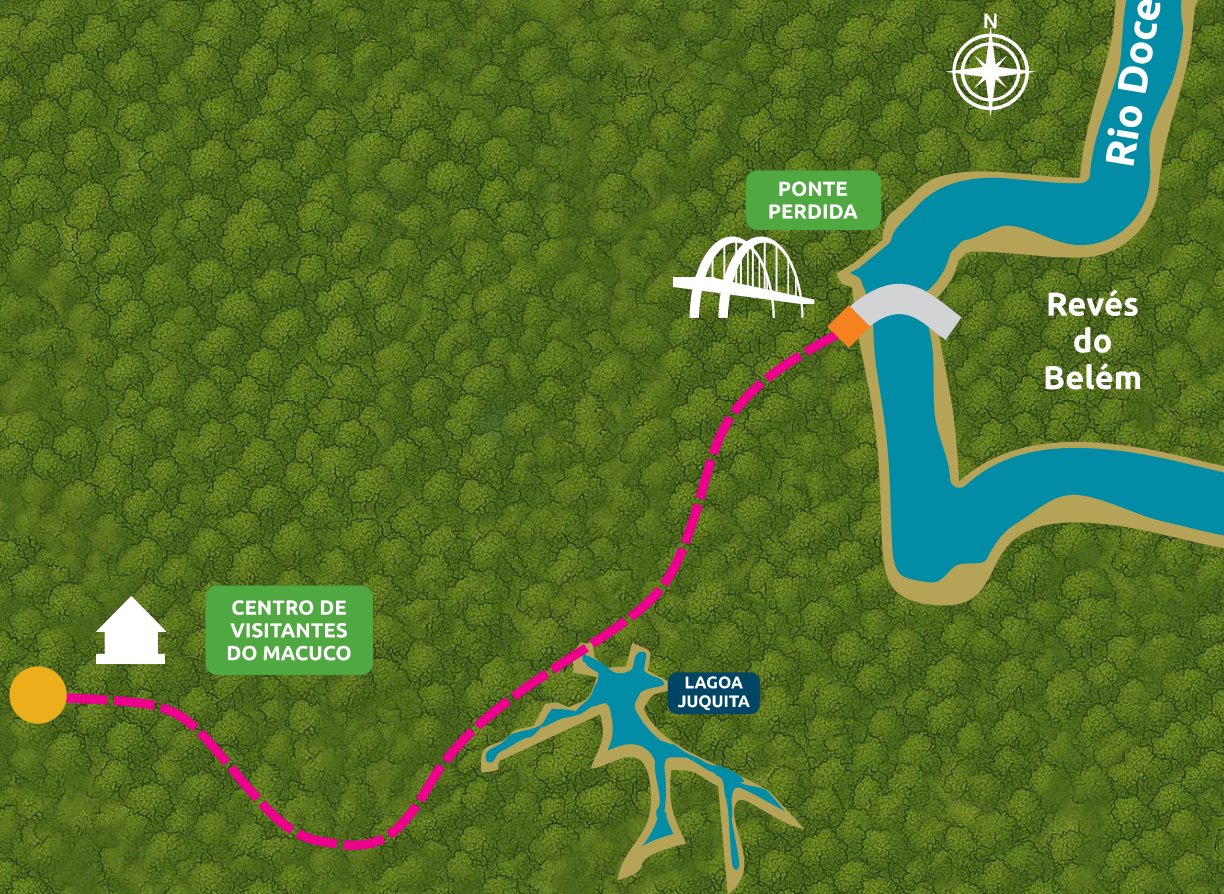
TRILHA

**TRANSPERDIDA**

A trilha Transperdida é atualmente a maior trilha ativa no PERD, acessada pelo Centro de Visitantes do Macuco, na cidade de Timóteo - MG, levando à Ponte Perdida, local histórico destinado ao apoio à pesquisa científica do PERD, sob o leito do Rio Doce.

A Ponte Perdida recebeu esse nome porque sua construção, iniciada na década de 70, pretendia possibilitar o acesso à área do Parque, o que implicaria na abertura de uma via cortando a unidade de conservação. A obra foi embargada por questões ambientais óbvias antes de ser concluída, e a estrutura permaneceu inacabada. Anos depois, dormitórios, cozinha, banheiros e sala de estudos foram construídos sobre a ponte e o local passou a ser utilizado como ponto estratégico de apoio para pesquisas científicas e monitoramento ambiental.

Entre seus atrativos estão o ponto de descanso da Lagoa Juquita, que oferece uma bela vista contemplativa, e a travessia pelo Ribeirão Belém, que enriquece a experiência com a presença constante da água e da vida associada a ela.



**CLIQUE AQUI E  
BAIXE O ARQUIVO  
KML DA TRILHA**

# ATIVIDADE: CAMINHADA

DISTÂNCIA:  
**10,8 KM**

GRAU DE DIFICULDADE  
**DIFÍCIL**

TEMPO DO PERCURSO:  
**05 HORAS**

DESNÍVEIS  
**975M ↑ 1021M ↓**

## CRITÉRIOS DE CLASSIFICAÇÃO: NBR 15505-2



Severidade  
do meio:

**3**

SEVERO



Orientação no  
Percurso:

**2**

CAMINHOS OU  
SINALIZAÇÃO QUE  
INDICA A CONTINUIDADE



Condições  
do terreno:

**4**

PERCURSO  
COM  
OBSTÁCULOS

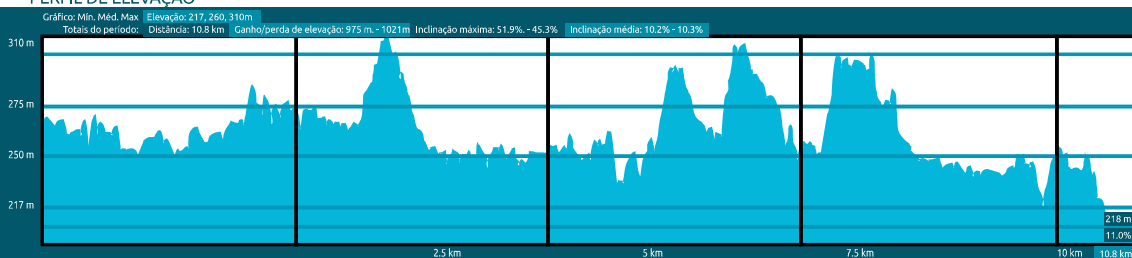


Intensidade de  
esforço físico:

**3**

ESFORÇO  
SIGNIFICATIVO

### PERFIL DE ELEVÇÃO



Alimentar animais  
silvestres de qualquer  
espécie.



Lançar resíduos,  
inclusive orgânicos,  
no ambiente.



Retirar exemplar  
de flora da mata  
do Parque.



Fazer fogueira em  
qualquer lugar do  
Parque.



TRILHA AUTOGUIADA, DE LIVRE  
ACESSO AOS VISITANTES DO  
PARQUE.



CICLOTRILHA

**TRANSESTALO**

A ciclotrilha TransEstalo é um novo atrativo turístico voltado para o ciclismo e o ecoturismo. Inaugurada no dia 31 de agosto de 2025, reuniu cerca de 170 participantes, incluindo grupos de ciclistas da região, que percorreram o trajeto inaugural saindo da Portaria do Posto de Fiscalização do Salão Dourado até a Ponte Queimada e, em seguida, até o distrito de Baixa Verde.

Com cerca de 45 quilômetros de extensão, a TransEstalo atravessa áreas de grande riqueza natural, lagos e floresta nativa, proporcionando aos visitantes uma experiência em meio a um dos ecossistemas mais importantes do Estado. O percurso está aberto tanto para ciclistas iniciantes quanto experientes e também poderá ser utilizado para trekking.

A trilha recebeu o nome em homenagem ao jacú-estalo (*Neomorphus geoffroyi dulcis*), ave endêmica da Mata Atlântica, rara e considerada ameaçada de extinção. O pássaro, conhecido pelo som peculiar que lembra um estalo, é um importante indicador da qualidade ambiental, por habitar apenas florestas bem preservadas.



TIMÓTEO



REVÉS DO BELÉM



CAVA GRANDE

POSTO DE FISCALIZAÇÃO DO SALÃO DOURADO



PINGO D'ÁGUA

Você está aqui!

LMG 760

RIO DOCE

BAIXA VERDE

CHEGADA



### LEGENDA

 RODOVIA LMG 760	 ENTORNO DO PARQUE
 ESTRADA DE TERRA	 MATA DO PARQUE
 CICLOTRILHA TRANSESTALO	



CLIQUE AQUI E  
BAIXE O ARQUIVO  
KML DA TRILHA

Ciclotrilha

# TRAMIS estalo

Parque Estadual do Rio Doce

DISTÂNCIA:  
**45,9 KM**

TEMPO DO PERCURSO:  
**4H10MIN**

GRAU DE DIFICULDADE  
**MÉDIO**

DESNÍVEIS  
**320M▲240M▼**

Acesse este **QR CODE** e tenha mais informações a respeito do Parque, suas características, atrativos e normas em nosso **INSTAGRAM**.



Alimentar animais silvestres de qualquer espécie.



Lançar resíduos, inclusive orgânicos, no ambiente.



Retirar exemplar de flora da mata do Parque.

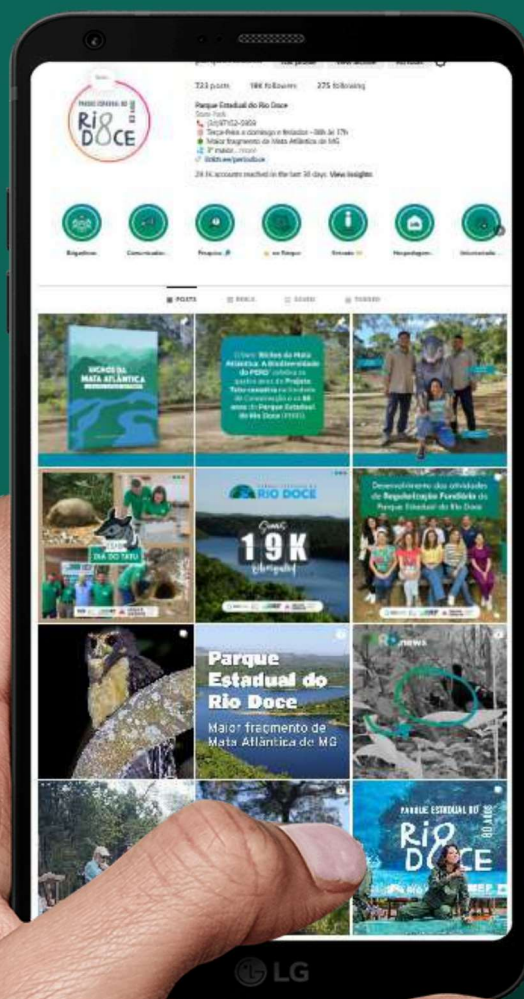


Fazer fogueira em qualquer lugar do Parque.



# PARQUE ESTADUAL DO RIO DOCE

siga @parque.riodoce e  
 fique por dentro de nossas  
 novidades no instagram!





PARQUE ESTADUAL DO

# RIO DOCE



USE O QR CODE ABAIXO E  
BAIXE NOSSO



GUIA DO VISITANTE

# REGRAS E DICAS GERAIS



Mantenha distância dos animais silvestres



Ao se encontrar com animais peçonhentos, afaste-se.



Leve com você uma garrafinha de água.



Sempre use calçados fechados em trilha



Para entrar na mata é aconselhável o uso de manga longa



Mantenha distância dos animais silvestres



Retirar exemplar de flora da mata do Parque.



Lançar resíduos, inclusive orgânicos, no ambiente.



Alimentar animais silvestres de qualquer espécie.



Uso de drone sem autorização prévia.



Caixinha de som, som automotivo ou outro tipo de aparelho sonoro.



Evite fazer barulho! Isso afasta os animais silvestres da trilha.



Fazer fogueira em qualquer lugar do Parque.



Acessar trilhas ou locais restritos sem autorização.



Fazer esportes offroad nas áreas do Parque.



Pernoitar fora dos locais permitidos, exceto se autorizado pelo Parque.





Convention  
on Wetlands





## PARQUE ESTADUAL DO RIO DOCE

Pesca | Trilhas e travessias | Hospedaria | Restaurante | Passeios de barco  
Acampamento | Observação da vida silvestre e Contemplação da Natureza

Portaria principal - LMG 760 - km 20

VISITE O GIGANTE DO VALE DO AÇO



## PARQUE ESTADUAL DO RIO DOCE

Pesca | Trilhas e travessias | Hospedaria | Restaurante | Passeios de barco  
Acampamento | Observação da vida silvestre e Contemplação da Natureza

Portaria principal - LMG 760 - km 20

VISITE O GIGANTE DO VALE DO AÇO



## PARQUE ESTADUAL DO RIO DOCE

Pesca | Trilhas e travessias | Hospedaria | Restaurante | Passeios de barco  
Acampamento | Observação da vida silvestre e Contemplação da Natureza

Portaria principal - LMG 760 - km 20

VISITE O GIGANTE DO VALE DO AÇO



## PARQUE ESTADUAL DO RIO DOCE

Pesca | Trilhas e travessias | Hospedaria | Restaurante | Passeios de barco  
Acampamento | Observação da vida silvestre e Contemplação da Natureza

Portaria principal - LMG 760 - km 20

VISITE O GIGANTE DO VALE DO AÇO



## PARQUE ESTADUAL DO RIO DOCE

Pesca | Trilhas e travessias | Hospedaria | Restaurante | Passeios de barco  
Acampamento | Observação da vida silvestre e Contemplação da Natureza

Portaria principal - LMG 760 - km 20

VISITE O GIGANTE DO VALE DO AÇO



## **Anexo 4 – Produto 2.3 Realizar Workshop sobre Uso da Estradado Salão Dourado**

---

**RE: Produto 2.3: Entrega Relatoria Workshop Uso da Estrada do Salão Dourado**

---

De Régis [REDACTED]

Data Ter, 31/03/2026 15:04

Para [REDACTED]

Cc [REDACTED]

Boa tarde, Marina.

Consideramos o produto aprovado.

Att,



Régis [REDACTED]  
Núcleo de Apoio Regional – Timóteo/MG  
Instituto Estadual de Florestas  
[www.ief.mg.gov.br](http://www.ief.mg.gov.br)

---

De: Marina T [REDACTED]

Enviado: terça-feira, 31 de março de 2026 13:32

Para [REDACTED]

Cc: [REDACTED]

Assunto: ENC: Produto 2.3: Entrega Relatoria Workshop Uso da Estrada do Salão Dourado

**ATENÇÃO:** Este e-mail foi enviado a partir de uma fonte externa ao Sisema. Nunca forneça dados pessoais, especialmente usuários/senhas de acesso. Não envie ou abra quaisquer links/anexos, a menos que você tenha certeza da identidade do remetente.

Prezado Régis e prezada Nilcemar, boa tarde!

Encaminho devolutiva do Vinícius, com a aprovação do Produto 2.3 Relatoria do Workshop do Uso da Estrada do Salão Dourado.

Solicito, por gentileza, retorno formalizando a aprovação do Produto 2.3 pela Supervisão do TP, para fins de comprovação da execução da atividade/produto.

Conforme 3º TA, o prazo de aprovação do produto é na data de hoje, 31/03.

Agradeço desde já!

Atenciosamente,

**Marina** [REDACTED]

Tel: +55 11 [REDACTED]

Cel: +55 11 [REDACTED]

[www.ekosbrasil.org](http://www.ekosbrasil.org)

Siga-nos no [LinkedIn](#) e [Instagram](#)

Conheça o [Compromisso com o Clima](#) e compense emissões gerando impacto socioambiental positivo.



***Aviso de confidencialidade** - Esta mensagem pode conter informação confidencial, privilegiada ou com dados pessoais, sendo seu sigilo protegido por lei. Se você não for o destinatário ou a pessoa autorizada a receber esta mensagem, não pode usar, copiar ou divulgar as informações nela contidas, inclusive seus anexos, ou tomar qualquer ação baseada nessas informações. Quaisquer ações que violem a privacidade, a proteção dos dados ou a confidencialidade desta mensagem podem ser consideradas ilegais, implicando em apuração de responsabilidade e indenização pelo(s) infrator(es). Se você recebeu esta mensagem por engano, por favor, avise imediatamente ao remetente, respondendo o e-mail e em seguida apague-a. Agradecemos sua cooperação.*

---

**De:** Vinicius de [REDACTED]  
**Enviado:** segunda-feira, 30 de março de 2026 10:16  
**Para:** Marina [REDACTED]

**Assunto:** RE: Produto 2.3: Entrega Relatoria Workshop Uso da Estrada do Salão Dourado

Bom dia Marina!

De minha parte aprovo o relatório.

Att



Vinicius de [REDACTED]  
Parque Estadual do Rio Doce - Analista Ambiental - Gerente  
31 38223006 – [vinicius.moreira@meioambiente.mg.gov.br](mailto:vinicius.moreira@meioambiente.mg.gov.br)  
Sistema Estadual de Meio Ambiente e Recursos Hídricos – Sisema  
Instituto Estadual de Florestas – IEF  
[www.meioambiente.mg.gov.br](http://www.meioambiente.mg.gov.br)

---

**De:** Marina [REDACTED]  
**Enviado:** sexta-feira, 27 de março de 2026 15:26  
**Para:** Vinicius [REDACTED]

**Cc:** [REDACTED]  
**Assunto:** RE: Produto 2.3: Entrega Relatoria Workshop Uso da Estrada do Salão Dourado




**ATENÇÃO:** Este e-mail foi enviado a partir de uma fonte externa ao Sisema. Nunca forneça dados pessoais, especialmente usuários/senhas de acesso. Não envie ou abra quaisquer links/anexos, a menos que você tenha certeza da identidade do remetente.

Olá, Vinicius e demais, boa tarde!






Agradeço o retorno, estou de acordo com suas considerações. Envio em anexo a versão final da Relatoria do Workshop sobre o Uso da Estrada do Salão Dourado e Anexos, consolidando as informações inseridas/solicitadas.

Solicito, por gentileza, **aprovação da versão final do Produto 2.3, até o dia 31/03/26**, conforme cronograma do TP.

#### Relatoria do Workshop:

-  [Relatoria do Workshop sobre o Uso da Estrada do Salão Dourado\\_rev1.pdf](#)
-  [Relatoria do Workshop sobre o Uso da Estrada do Salão Dourado\\_rev1.docx](#)
-  [Relatoria do Workshop sobre o Uso da Estrada do Salão Dourado\\_rev1 controle.docx](#)

#### Anexos:

-  [Lista de presença Workshop salão dourado 1.pdf](#)
-  [Apresentação Diagnóstico Uso Estrada Salão Dourado 1.pdf](#)
-  [Apresentação Diagnóstico Uso Estrada Salão Dourado 1.pptx](#)
-  [Diretrizes Workshop - Plano de Uso Estrada Salão Dourado 1.pdf](#)
-  [Diretrizes Workshop - Plano de Uso Estrada Salão Dourado 1.pptx](#)

Abraços,

Marina [REDACTED]

Tel: +55 11 [REDACTED]

Cel: +55 11 [REDACTED]

[www.ekosbrasil.org](http://www.ekosbrasil.org)

Siga-nos no [LinkedIn](#) e [Instagram](#)

Conheça o [Compromisso com o Clima](#) e compense emissões gerando impacto socioambiental positivo.



***Aviso de confidencialidade** - Esta mensagem pode conter informação confidencial, privilegiada ou com dados pessoais, sendo seu sigilo protegido por lei. Se você não for o destinatário ou a pessoa autorizada a receber esta mensagem, não pode usar, copiar ou divulgar as informações nela contidas, inclusive seus anexos, ou tomar qualquer ação baseada nessas informações. Quaisquer ações que violem a privacidade, a proteção dos dados ou a confidencialidade desta mensagem podem ser consideradas ilegais, implicando em apuração de responsabilidade e indenização pelo(s) infrator(es). Se você recebeu esta mensagem por engano, por favor, avise imediatamente ao remetente, respondendo o e-mail e em seguida apague-a. Agradecemos sua cooperação.*

---

**De:** Vinicius [REDACTED]

**Enviado:** sexta-feira, 27 de março de 2026 14:34

**Assunto:** RE: Produto 2.3: Entrega Relatoria Workshop Uso da Estrada do Salão Dourado

Boa tarde Marina!

Li a relatoria e estou de acordo.

Fiz poucas retificações no documento.

Att



Vinicius de [REDACTED]  
Parque Estadual do Rio Doce- Analista Ambiental - Gerente  
31 38223006 – vinicius.moreira@meioambiente.mg.gov.br  
Sistema Estadual de Meio Ambiente e Recursos Hídricos – Sisema  
Instituto Estadual de Florestas – IEF  
www.meioambiente.mg.gov.br

De: Marina [REDACTED]  
Enviado: quarta-feira, 25 de março de 2026 13:50

Assunto: RE: Produto 2.3: Entrega Relatoria Workshop Uso da Estrada do Salão Dourado

**ATENÇÃO:** Este e-mail foi enviado a partir de uma fonte externa ao Sisema. Nunca forneça dados pessoais, especialmente usuários/senhas de acesso. Não envie ou abra quaisquer links/anexos, a menos que você tenha certeza da identidade do remetente.

Prezadas e prezado, boa tarde!

Gostaria de verificar com vocês se foi possível avaliar a Relatoria do Workshop sobre o Uso da Estrada do Salão Dourado. Lembrando que, de acordo com nosso 3º Termo Aditivo, o prazo para aprovação do produto é até 31/03/26.

Fico no aguardo e sigo à disposição para esclarecimentos.

Abraços,

Marina [REDACTED]

Tel: +55 11 [REDACTED]

Cel: +55 11 [REDACTED]

[www.ekosbrasil.org](http://www.ekosbrasil.org)

Siga-nos no [LinkedIn](#) e [Instagram](#)

Conheça o [Compromisso com o Clima](#) e compense emissões gerando impacto socioambiental positivo.



**Aviso de confidencialidade** - Esta mensagem pode conter informação confidencial, privilegiada ou com dados pessoais, sendo seu sigilo protegido por lei. Se você não for o destinatário ou a pessoa autorizada a receber esta mensagem, não pode usar, copiar ou divulgar as informações nela contidas, inclusive seus anexos, ou tomar qualquer ação baseada nessas informações. Quaisquer ações que violem a privacidade, a proteção dos dados ou a confidencialidade desta mensagem podem ser consideradas ilegais, implicando em apuração de responsabilidade e indenização pelo(s) infrator(es). Se você recebeu esta mensagem por engano, por favor, avise imediatamente ao remetente, respondendo o e-mail e em seguida apague-a. Agradecemos sua cooperação.

De: Marina [REDACTED]  
Enviadas: Quinta-feira, 19 de Março de 2026 11:14

**Assunto:** RE: Produto 2.3: Entrega Relatoria Workshop Uso da Estrada do Salão Dourado

Prezados e prezadas, bom dia!

Complementando a mensagem anterior, segue Lista de presença digitalizada.

 [Lista de presença Workshop salão dourado.pdf](#)

Aguardamos retorno.

Atenciosamente,

Marina [REDACTED]

Tel: +55 11 [REDACTED]

Cel: +55 11 [REDACTED]

[www.ekosbrasil.org](http://www.ekosbrasil.org)

Siga-nos no [LinkedIn](#) e [Instagram](#)

Conheça o [Compromisso com o Clima](#) e compense emissões gerando impacto socioambiental positivo.



*Aviso de confidencialidade - Esta mensagem pode conter informação confidencial, privilegiada ou com dados pessoais, sendo seu sigilo protegido por lei. Se você não for o destinatário ou a pessoa autorizada a receber esta mensagem, não pode usar, copiar ou divulgar as informações nela contidas, inclusive seus anexos, ou tomar qualquer ação baseada nessas informações. Quaisquer ações que violem a privacidade, a proteção dos dados ou a confidencialidade desta mensagem podem ser consideradas ilegais, implicando em apuração de responsabilidade e indenização pelo(s) infrator(es). Se você recebeu esta mensagem por engano, por favor, avise imediatamente ao remetente, respondendo o e-mail e em seguida apague-a. Agradecemos sua cooperação.*

---

De: Marina [REDACTED]  
Enviadas: Quarta-feira, 18 de Março de 2026 17:15  
Para: [REDACTED]

**Assunto:** Produto 2.3: Entrega Relatoria Workshop Uso da Estrada do Salão Dourado

Prezadas e prezado, boa tarde!

Registro neste e-mail a **entrega da Relatoria do Workshop sobre o Uso da Estrada do Salão Dourado**, conforme previsto no Produto 2.3 do 3º Termo Aditivo do Termo de Parceria 51/21.

Importante registrar que a **aprovação do produto deve se dar até 31/03/26**.

Segue organização da documentação entregue, com algumas observações:

**Relatoria do Workshop:** vejam que no item 2 *Programação e Participação* está faltando o preenchimento de 3 participantes (PMMG e MGS), que pela lista de presença fotografada por mim não consegui identificar. Peço o apoio de vocês para identificação dos nomes, se possível

 [Relatoria do Workshop sobre o Uso da Estrada do Salão Dourado 1.docx](#)

**Anexos:**

**Lista de Presença:** Carla enviará amanhã a lista de presença digitalizada, para compor o book de anexos da Relatoria.

**Apresentação do Diagnóstico:**

 [Apresentação Diagnóstico Uso Estrada Salão Dourado.pptx](#)

 [Apresentação Diagnóstico Uso Estrada Salão Dourado.pdf](#)

**Diretrizes definidas no Workshop:** conforme solicitação da Lariane, inclui as diretrizes da Relatoria em apresentação ppt, para disponibilização ao Conselho Consultivo do PERD. O registro fotográfico das Diretrizes (originais, da plenária) está disponível no arquivo da Relatoria.

 [Diretrizes Workshop - Plano de Uso Estrada Salão Dourado.pptx](#)

 [Diretrizes Workshop - Plano de Uso Estrada Salão Dourado.pdf](#)

Após avaliação da equipe IEF sobre a Relatoria entregue, consolidarei todos os anexos em um único arquivo pdf final, ok.

Agradeço desde já e aguardamos retorno!

Atenciosamente,

**Marina** 

Tel: +55 11 

Cel: +55 11 

[www.ekosbrasil.org](http://www.ekosbrasil.org)

Siga-nos no [LinkedIn](#) e [Instagram](#)

Conheça o [Compromisso com o Clima](#) e compense emissões gerando impacto socioambiental positivo.



**Aviso de confidencialidade** - Esta mensagem pode conter informação confidencial, privilegiada ou com dados pessoais, sendo seu sigilo protegido por lei. Se você não for o destinatário ou a pessoa autorizada a receber esta mensagem, não pode usar, copiar ou divulgar as informações nela contidas, inclusive seus anexos, ou tomar qualquer ação baseada nessas informações. Quaisquer ações que violem a privacidade, a proteção dos dados ou a confidencialidade desta mensagem podem ser consideradas ilegais, implicando em apuração de responsabilidade e indenização pelo(s) infrator(es). Se você recebeu esta mensagem por engano, por favor, avise imediatamente ao remetente, respondendo o e-mail e em seguida apague-a. Agradecemos sua cooperação.

---

RE: Diagnóstico Estrada Salão Dourado - Devolutiva Ekos

---

De Vinicius [REDACTED]

Data Ter, 03/03/2026 16:07

Para [REDACTED]  
[REDACTED]  
[REDACTED]  
[REDACTED]  
C [REDACTED]

Marina e demais, boa tarde!

Aprovo o diagnóstico. Reflete nossas discussões e contempla minhas contribuições.

Considero pertinente o envio do diagnóstico aos participantes, acho que pode auxiliá-los na plenária, caso julguem algum conteúdo mais sensível podemos suprimir e enviá-lo delimitado.

Att



Vinicius de [REDACTED]  
Parque Estadual do Rio Doce - Analista Ambiental - Gerente  
31 38223006 – vinicius.moreira@meioambiente.mg.gov.br  
Sistema Estadual de Meio Ambiente e Recursos Hídricos – Sisema  
Instituto Estadual de Florestas – IEF  
www.meioambiente.mg.gov.br

---

De: Marina [REDACTED]

Enviado: terça-feira, 3 de março de 2026 14:45




Para: Nilcemar [REDACTED]  
[REDACTED]  
[REDACTED]  
[REDACTED]

Assunto: Diagnóstico Estrada Salão Dourado - Devolutiva Ekos

**ATENÇÃO:** Este e-mail foi enviado a partir de uma fonte externa ao Sisema. Nunca forneça dados pessoais, especialmente usuários/senhas de acesso. Não envie ou abra quaisquer links/anexos, a menos que você tenha certeza da identidade do remetente.

Prezadas Nilcemar, Lariane e prezado Vinicius, boa tarde!

Encaminho nos links a seguir o Diagnóstico sobre o Uso da Estrada do Salão Dourado revisado a partir das devolutivas encaminhadas pelo IEF em 25/02/26. Disponibilizo uma versão do arquivo com controle de alteração, para facilitar a verificação do produto pelo IEF. Na versão com controle há alguns comentários de nossa parte, para serem avaliados.

 [Diagnóstico sobre o Uso da Estrada do Salão Dourado\\_devolutiva controle 1.docx](#)  
 [Diagnóstico sobre o Uso da Estrada do Salão Dourado\\_devolutiva 1.docx](#)  
 [Diagnóstico sobre o Uso da Estrada do Salão Dourado.pdf](#)

Solicito, por gentileza, retorno quanto à aprovação do Produto.

Solicito também que nos informem se deveremos encaminhar o Diagnóstico aos participantes confirmados para o Workshop ou se trata-se de documento interno do IEF, que não deverá ser compartilhado.

Aproveito para enviar a seguir Programação sintética do Workshop (retirei itens relacionados à metodologia), a ser enviada aos participantes confirmados na data de amanhã. Podemos seguir com esse modelo?

Workshop sobre o Uso da Estrada do Salão Dourado	
Programação: 11/03/2026, quarta-feira	
8h30-9h	Café e credenciamento
9h-9h30	Abertura do Workshop e apresentação dos participantes
9h30-12h	Apresentação do Contexto da Ação Civil Pública e de Diagnóstico da Estrada do Salão Dourado
Almoço 1h30	
13h30-15h	Construção das Diretrizes para o Plano de Uso da Estrada do Salão Dourado - trabalho em grupos
Café 20min	
15h20-18h	Apresentação dos grupos e validação em plenária das Diretrizes para o Plano de Uso da Estrada do Salão Dourado

Agradeço desde já e aguardo breve retorno.

Atenciosamente,

Marina T [REDACTED]

Tel: +55 11 [REDACTED]

Cel: +55 11 [REDACTED]

[www.ekosbrasil.org](http://www.ekosbrasil.org)

Siga-nos no [LinkedIn](#) e [Instagram](#)

Conheça o [Compromisso com o Clima](#) e compense emissões gerando impacto socioambiental positivo.



***Aviso de confidencialidade** - Esta mensagem pode conter informação confidencial, privilegiada ou com dados pessoais, sendo seu sigilo protegido por lei. Se você não for o destinatário ou a pessoa autorizada a receber esta mensagem, não pode usar, copiar ou divulgar as informações nela contidas, inclusive seus anexos, ou tomar qualquer ação baseada nessas informações. Quaisquer ações que violem a privacidade, a proteção dos dados ou a confidencialidade desta mensagem podem ser consideradas ilegais, implicando em apuração de responsabilidade e indenização pelo(s) infrator(es). Se você recebeu esta mensagem por engano, por favor, avise imediatamente ao remetente, respondendo o e-mail e em seguida apague-a. Agradecemos sua cooperação.*

---

**De:** Marina T [REDACTED]

**Enviado:** sexta-feira, 27 de fevereiro de 2026 14:50

**Para:** [REDACTED]

**Assunto:** RE: Encaminha documentos atuais - Ponte queimada

Prezada Nilcemar e demais, boa tarde!

Obrigada pelo retorno, apenas para registro, até o momento não havíamos recebido indicação de que a revisão/devolutiva IEF estava concluída, por esse motivo solicitei retorno.

Vou fazer download do documento e trabalhar no arquivo. Solicito, por gentileza, que não insiram mais contribuições no documento online. Encaminharei a devolutiva possível até o final de segunda-feira.

Atenciosamente.

**Marina** [REDACTED]

Tel: +55 11 [REDACTED]

Cel: +55 11 [REDACTED]

[www.ekosbrasil.org](http://www.ekosbrasil.org)

Siga-nos no [LinkedIn](#) e [Instagram](#)

Conheça o [Compromisso com o Clima](#) e compense emissões gerando impacto socioambiental positivo.



**EKOS BRASIL**

***Aviso de confidencialidade** - Esta mensagem pode conter informação confidencial, privilegiada ou com dados pessoais, sendo seu sigilo protegido por lei. Se você não for o destinatário ou a pessoa autorizada a receber esta mensagem, não pode usar, copiar ou divulgar as informações nela contidas, inclusive seus anexos, ou tomar qualquer ação baseada nessas informações. Quaisquer ações que violem a privacidade, a proteção dos dados ou a confidencialidade desta mensagem podem ser consideradas ilegais, implicando em apuração de responsabilidade e indenização pelo(s) infrator(es). Se você recebeu esta mensagem por engano, por favor, avise imediatamente ao remetente, respondendo o e-mail e em seguida apague-a. Agradecemos sua cooperação.*

---

**De:** Nilcemar [REDACTED]

**Enviado:** sexta-feira, 27 de fevereiro de 2026 14:33

**Para:** [REDACTED]

**Assunto:** RE: Encaminha documentos atuais - Ponte queimada

Prezada Marina,

Entendo que a devolutiva já foi realizada em forma de comentários e observações no texto do Diagnóstico Encaminhado. Assim, considerando o prazo exíguo para a finalização do trabalho. Solicito que o Diagnóstico seja finalizado, se possível, até segunda feira, para que possamos fazer uma leitura geral e aprovação final, a fim de encaminhá-lo para os participantes do Workshop.

Atenciosamente,

De: Marina [REDACTED]

Enviado: quarta-feira, 25 de fevereiro de 2026 15:18

Para: Maria [REDACTED]  
[REDACTED]  
[REDACTED]  
[REDACTED]

Assunto: RE: Encaminha documentos atuais - Ponte queimada

**ATENÇÃO:** Este e-mail foi enviado a partir de uma fonte externa ao Sisema. Nunca forneça dados pessoais, especialmente usuários/senhas de acesso. Não envie ou abra quaisquer links/anexos, a menos que você tenha certeza da identidade do remetente.

Prezada Nilcemar e demais, boa tarde!

Agradeço o envio dos materiais, iremos avaliá-los e atualizar o Diagnóstico no que couber.

Porém, ainda não tivemos retorno do IEF com a devolutiva do Diagnóstico, gostaria de solicitar, por gentileza, devolutiva consolidada do produto elaborado, para que possamos trabalhar no arquivo evitando retrabalho.

Reforço que precisamos de tempo hábil para revisar o documento e disponibilizar aos participantes previamente à realização do Workshop, que ocorrerá em duas semanas.

Solicito, por gentileza, confirmação de recebimento, meu e-mail está apresentando problemas hoje.

Atenciosamente,

**Marina** [REDACTED]

Tel: +55 11 [REDACTED]

Cel: +55 11 [REDACTED]

[www.ekosbrasil.org](http://www.ekosbrasil.org)

Siga-nos no [LinkedIn](#) e [Instagram](#)

Conheça o [Compromisso com o Clima](#) e compense emissões gerando impacto socioambiental positivo.



*Aviso de confidencialidade - Esta mensagem pode conter informação confidencial, privilegiada ou com dados pessoais, sendo seu sigilo protegido por lei. Se você não for o destinatário ou a pessoa autorizada a receber esta mensagem, não pode usar, copiar ou divulgar as informações nela contidas, inclusive seus anexos, ou tomar qualquer ação baseada nessas informações. Quaisquer ações que violem a privacidade, a proteção dos dados ou a confidencialidade desta mensagem podem ser consideradas ilegais, implicando em apuração de responsabilidade e indenização pelo(s) infrator(es). Se você recebeu esta mensagem por engano, por favor, avise imediatamente ao remetente, respondendo o e-mail e em seguida apague-a. Agradecemos sua cooperação.*

---

**De:** Nilcemar [REDACTED]  
**Enviada em:** quarta-feira, 25 de fevereiro de 2026 10:07  
**Para:** Marina [REDACTED]  
**Cc:** Vinicius [REDACTED]  
<lariane.[REDACTED]>  
**Assunto:** Encaminha documentos atuais - Ponte queimada

Prezada Marina,

Encaminho, para fins de atualização do diagnóstico do uso da estrada do Salão Dourado, o TAC celebrado pela prefeitura de Marliéria e Decisão judicial, com repactuação de prazos para as obrigações contraídas pelo IEF.

Atenciosamente,



Nilcemar [REDACTED]  
*Analista Ambiental*  
*Gerência de Criação e Manejo de Unidades de Conservação - GCMUC/DIUC*

Sistema Estadual de Meio Ambiente e Recursos Hídricos - Sisema  
Instituto Estadual de Florestas - IEF  
[www.meioambiente.mg.gov.br](http://www.meioambiente.mg.gov.br)

---

## Entrega Produto 2.3 Diagnóstico sobre o Uso da Estrada do Salão Dourado

---

De Marina [REDACTED]

Data Qua, 04/02/2026 18:38

Para Nilcemar [REDACTED]

Cc [REDACTED]

Prezadas e prezados, boa tarde!

Registro neste e-mail a entrega do Diagnóstico sobre o Uso da Estrada do Salão Dourado, referente ao Produto 2.3 da Área Temática 2.

 [Diagnóstico sobre o Uso da Estrada do Salão Dourado.docx](#)

O Diagnóstico foi produzido a partir da documentação técnica e científica disponibilizada pelo IEF, análise de dados do DCE (2022 a 2025) e de reuniões com equipes de Gestão de outras UC inseridas em contextos semelhantes. Trata-se de sistematização de informações disponíveis, com o objetivo de subsidiar as discussões entre os participantes do Workshop a ser realizado em março/26.

Solicito, por gentileza, que caso sejam feitas sugestões no texto, que as mesmas venham com controle de alteração, para que possamos localizá-las.

Aguardamos retorno sobre a entrega realizada e aproveitamos para sugerir o agendamento de reunião entre Ekos e IEF para definições de próximos passos para a construção do Workshop, dado o cronograma apertado para tal. Conforme indicado no documento, apontamos as datas de 10 e 11/03 como sugestões para a realização do evento.

Por favor nos indiquem a disponibilidade da equipe IEF para agendamento.

Seguimos à disposição!

Atenciosamente,

**Marina** [REDACTED]

Tel: +55 1 [REDACTED]

Cel: +55 1 [REDACTED]

[www.ekosbrasil.org](http://www.ekosbrasil.org)

Siga-nos no [LinkedIn](#) e [Instagram](#)

Conheça o [Compromisso com o Clima](#) e compense emissões gerando impacto socioambiental positivo.



***Aviso de confidencialidade** - Esta mensagem pode conter informação confidencial, privilegiada ou com dados pessoais, sendo seu sigilo protegido por lei. Se você não for o destinatário ou a pessoa autorizada a receber esta mensagem, não pode usar, copiar ou divulgar as informações nela contidas, inclusive seus anexos, ou tomar qualquer ação baseada nessas informações. Quaisquer ações que violem a privacidade, a proteção dos dados ou a confidencialidade desta mensagem*

*podem ser consideradas ilegais, implicando em apuração de responsabilidade e indenização pelo(s) infrator(es). Se você recebeu esta mensagem por engano, por favor, avise imediatamente ao remetente, respondendo o e-mail e em seguida apague-a. Agradecemos sua cooperação.*