


Relatório de Resultados

13º Período Avaliatório

01 de janeiro de 2025 a 31 de março de 2025



EKOS BRASIL

1 – INTRODUÇÃO

Este Relatório de Resultados visa demonstrar o desenvolvimento das atividades realizadas no Termo de Parceria (TP) 51/2021, firmado entre o Instituto Estadual de Florestas e o Instituto Ekos Brasil para apoio às ações de consolidação do Parque Estadual do Rio Doce, no período de 01 de janeiro de 2025 a 31 de março de 2025, com o objetivo de verificar se os resultados pactuados para o período foram alcançados.

Em atendimento ao artigo 32 da Lei Estadual nº 23.081, de 2018 e ao artigo 48 do Decreto Estadual nº 47.554, de 2018, será apresentado, neste Relatório, o comparativo entre as metas propostas e os resultados alcançados, acompanhado de informações relevantes acerca da execução e de propostas de ação para solução dos problemas enfrentados na condução das atividades. Os comprovantes de regularidade fiscal, trabalhista e previdenciária da OSCIP serão apresentados junto ao Relatório Financeiro do 13º Período Avaliatório (PA), conforme acordado com a Supervisão do Termo de Parceria.

Conforme acordado com a Comissão Avaliadora, serão apresentados somente os indicadores e produtos previstos para o Período Avaliatório em análise. Além disso, foram relatadas demais atividades de apoio às ações de consolidação do Parque Estadual do Rio Doce realizadas pela equipe do Termo de Parceria, incluindo as que não estão diretamente vinculadas aos produtos e indicadores do TP.

2 – COMPARATIVO ENTRE AS METAS PREVISTAS E REALIZADAS

QUADRO 1 – COMPARATIVO ENTRE AS METAS PREVISTAS E REALIZADAS

Área Temática		Indicador		Peso (%)	Metas	Resultados
					13º Período Avaliatório 01/01/25 a 31/03/25	
1	Operacionalização e Manutenção do PERD	1.2	Percentual de projetos de arquitetura e engenharia elaborados em relação ao demandado	20	100%	100%
4	Fortalecimento da Comunicação	4.1	Número de atividades para aumentar a visibilidade do PERD	15	14	59

Área Temática	01 Operacionalização e Manutenção do PERD
Indicador	1.2 Percentual de projetos de arquitetura e engenharia elaborados em relação ao demandado
Meta	100%
Resultado	100%

O Indicador **1.2 Percentual de projetos de arquitetura e engenharia elaborados em relação ao demandado** tem como objetivo mensurar o cumprimento das demandas de projetos com base em uma avaliação quantitativa e temporal, verificando a proporção de trabalhos realizados em relação ao que foi planejado e exigido.

Para o presente período avaliatório está previsto a entrega do projeto de arquitetura e complementares referente a revitalização da área da Prainha do PERD, conforme solicitação demandada pelo IEF, por meio de e-mail enviado ao Instituto EKOS em 12/07/2024, no âmbito do indicador 1.2 supracitado.

Em atendimento à esta demanda o Instituto Ekos elaborou o cronograma de atividades para contratação de empresa especializada e elaboração dos projetos de arquitetura e complementares, o qual foi enviado ao IEF em 03/09/2024, versão final após revisões do documento enviado em 26/08/2024, e aprovado conforme Memorando IEF/COMISSÃO TP 51/2021.nº 13/2024 de 24/09/2024 (Vide Anexo 1).

Para atendimento ao indicador supracitado, em 04/09/2024 foi publicado o Edital de seleção pública 01/2024, com o objetivo de selecionar empresa especializada em serviços de arquitetura e paisagismo para o desenvolvimento de projetos visando o tratamento do espaço aberto da “Prainha” da Lagoa do Bispo do PERD. Dessa forma, em 04/11/2024 foi publicado o resultado da empresa selecionada e em 28/11/2024 foi assinado contrato de prestação de serviços entre o Instituto Ekos e a empresa O3L Arquitetura Ltda.

Conforme cronograma inicialmente aprovado pela Supervisão do Termo de Parceria estava previsto para o 13º Período Avaliatório, especificamente para final do mês de

março/2025, a entrega dos projetos de arquitetura e engenharia contratados pelo Instituto Ekos.

Considerando que durante o período de publicação do Edital de seleção pública 01/2024 foi informado pelas proponentes que o prazo inicialmente indicado de 100 (cem dias) corridos para elaboração e entrega de todos os projetos e produtos solicitados, incluindo as etapas de desenvolvimento e aprovação do Projeto Conceitual e Anteprojeto, as quais demandam maior tempo de análise e validação entre as partes envolvidas (IEF:GCMUC e DAF/EKOS e CONTRATADA) era insuficiente, foi decidido em comum acordo por parte do IEF e do Instituto EKOS a alteração do prazo total para 150 (cento e cinquenta) dias corridos, o que foi devidamente publicado no sítio eletrônico do Instituto EKOS na data de 17/09/2024 para conhecimento de todas as proponentes interessadas em participar do processo de seleção pública.

Em função desta alteração de prazo o Instituto Ekos enviou e-mail à supervisão do Termo de Parceria, nas datas de 29/01/2025 e 25/02/2025, solicitando a desconsideração da avaliação deste indicador no 13º período avaliatório, uma vez que a alteração de 50 (cinquenta) dias corridos no prazo de elaboração dos projetos de arquitetura e complementares impacta na mudança de período avaliatório para verificação, por parte do IEF, quanto ao cumprimento da demanda solicitada à OSCIP referente ao percentual de projetos de arquitetura e engenharia elaborados em relação ao demandado.

Após análise desta solicitação por parte do IEF a Supervisão do Termo de Parceria encaminhou ao Instituto Ekos, na data de 25/03/2025, Ofício IEF/COMISSÃO TP 51/2021 nº. 6/2025 alterando a data de entrega final dos projetos para 30/04/2025.

Assim, a avaliação da entrega deste item no âmbito do Indicador 1.2 - "Percentual de projetos de arquitetura e engenharia elaborados em relação ao demandado" foi alterada para o 16º período avaliatório, conforme previsto no Programa de Trabalho do 2º Termo Aditivo do Termo de Parceria 51/2021 (SEI 91516152).

Cabe ressaltar que durante o 13º período avaliatório foram realizadas diversas atividades do projeto de revitalização da Prainha, tais como: visita técnica em campo, reuniões com as equipes de projeto da empresa O3L, Ekos e IEF (incluindo a equipe local

e gestão do PERD) para definição de diretrizes, levantamento de campo, definição da área de abrangência do projeto (limites físicos da área de intervenção), análise e revisão de documentos e plantas técnicas, avaliação dos produtos elaborados e entregues pela empresa contratada (Plano de trabalho, Diagnóstico e Projeto Conceitual) e apresentação do Anteprojeto da Prainha, na data de 18/03/2024.

Durante este período avaliatório a equipe do IEF (DAF-INFRAESTRUTURA) avaliou os documentos entregues pela empresa O3L e emitiu notas técnicas, exceto para o Anteprojeto, com as respectivas considerações, recomendações e solicitações de adequações.

Para o próximo período avaliatório está previsto a elaboração de nota técnica do anteprojeto e, após a aprovação deste produto, o desenvolvimento dos projetos de arquitetura, paisagismo e complementares.

Os documentos comprobatórios podem ser consultados no Anexo 1.

Área Temática	04 Fortalecimento da Comunicação
Indicador	4.1. Número de atividades para aumentar a visibilidade do PERD
Meta	14
Resultado	59

No 13º PA foi dada continuidade ao empenho de consolidação da identidade visual e comunicação do Parque, sempre seguindo o Plano de Comunicação e Marketing do PERD, além da assistência como assessoria de imprensa e também atendendo as demandas da gestão que ocorrem de forma espontânea.

Sobre o indicador de visibilidade, no Instagram foram feitas 56 postagens, entre autorais e colaborativas, que juntas somaram 11.644 curtidas na rede social. A página do Parque na rede social tem demonstrado assertividade no caminho escolhido pela estética da nova marca.

Observou-se também o crescimento contínuo de curtidas e interações na rede social, que além das 56 postagens de feed, também teve o total de 339 stories. Esse engajamento resultou em 456 mil visualizações do perfil do PERD, e cresceu para um

total de 23.980 seguidores, ou seja, um crescimento de 2580 seguidores neste período, sem a necessidade de patrocinar conteúdo, crescimento de forma espontânea.

Dentro do espaço de tempo do 13º PA, foram disparados à imprensa dois releases (quadro 2).

Quadro 2 – Repercussão de releases disparados à imprensa

Data	Release disparado à imprensa	Matérias dos veículos que circularam o release
04/02/2025	1ª Capacitação para observação de primatas	<ul style="list-style-type: none">• Diário do Aço• Caminhos Gerais• Socialyte• Bonjesuense
11/03/2025	Seleção pública para empresas de arquitetura e projetos para o PERD	<ul style="list-style-type: none">• Portal Cidade• Plox• Socialyte

Elaborado pelos autores.

Abaixo a figura 1 com imagens que ilustram a veiculação das duas matérias.



04 de fevereiro, de 2025 | 08:00

CIDADE

Perd promove capacitação para observação de primatas

Divulgação



A capacitação integra as ações do projeto criado para conservar as espécies nativas da primeira Unidade de Conservação de Minas Gerais

O Parque Estadual do Rio Doce promoveu a primeira capacitação para observação de primatas, reunindo palestras e treinamentos voltados para a qualificação de guias credenciados. O curso teve como objetivo preparar profissionais para atuar na observação desses animais, tanto no turismo quanto na pesquisa científica, informou a assessoria de comunicação do Perd.

Durante a programação, foi lançado o Guia de Bolso dos Primatas Perdidos do Perd, e os participantes realizaram uma prática de campo na trilha do Mombaça. No percurso, receberam informações sobre a área de vida dos muriquis-do-norte (*Brachyteles hypoxanthus*) e aprenderam a identificá-los na mata. Próximo ao fim da trilha, foi possível observar um grupo de muriquis, incluindo uma mãe com filhote.

O muriqui-do-norte, maior primata das Américas, está criticamente em perigo de extinção e ocorre apenas em Minas Gerais, Espírito Santo, Bahia e Rio de Janeiro. O Parque Estadual do Rio Doce é um dos últimos refúgios da espécie na Mata Atlântica mineira. Conhecidos como jardineiros da floresta, esses primatas desempenham um papel essencial na dispersão de sementes, contribuindo para a estabilidade do ecossistema.

Leia Mais



Decisão da Justiça Eleitoral pode alterar composição da Câmara de Timóteo



Algumas ruas do Canaã devem ficar sem energia nesta terça-feira



Palestra gratuita no Senac em Ipatinga aborda gestão estratégica de pessoas



Ipatinguense de Xadrez começa com equilíbrio e previsão de recorde de inscritos



Unileste promove Campanha Páscoa Solidária 2025

PORTAL DA CIDADE
IPATINGA

Outras cidades

Encontre no portal

HOME NOTÍCIAS PAPO DE ESPECIALISTA AGENDA EVENTOS EMPREGOS GUIA COMERCIAL DESCONTOS IMÓVEIS VEÍCULOS



Home / Notícias / Região / Seleção Pública é aberta para Projetos no Parque Estadual do Rio Doce

PROJETOS

Seleção Pública é aberta para Projetos no Parque Estadual do Rio Doce

Oportunidade para empresas de arquitetura e engenharia desenvolverem projetos executivos para a reforma do Centro de Treinamento do PERD

Publicado em 11/03/2025 às 14:37



Editorias

Achados e Perdidos
Agronegócio
Cidade
Cultura
Economia
Educação
Esportes



Figura 1A) Veiculação release de capacitação oferecida no PERD; 1B) Divulgação da Seleção Pública para contratação de projetos de engenharia.

Além disso, o boletim informativo trimestral também foi enviado e distribuído nas redes sociais do PERD e seu mailing. Especificamente esse boletim, foram tratados os seguintes assuntos relevantes ao Parque: Prêmio PERD de fotografia criativa; Primeiro Jazz na Mata; Reinauguração do restaurante do PERD; Programa de voluntariado; 1ª capacitação para observação de primatas; e melhorias na prainha. Destaca-se que os temas abordados sempre possuem a intenção de fortalecer a imagem do PERD, o que é endereçado pelo Plano de Comunicação e Marketing.

Ao final do trimestre foram realizadas 59 ações – 56 postagens; 1 boletim informativo; e duas matérias. Os documentos comprobatórios podem ser consultados no Anexo 2.

3 – COMPARATIVO ENTRE OS PRODUTOS PREVISTOS E REALIZADOS

Quadro 3 – Comparativo entre os Produtos previstos e realizados

Área Temática		Produto		Peso (%)	Término Previsto (dd/mm/aaaa)	Término Realizado (dd/mm/aaaa)	Status
2	Fortalecimento da Gestão	2.1	Relatório de execução orçamentária das ações de consolidação do PERD	2	31/03/2025	31/03/2025	Aprovado
				3	22/12/2025	-----	Não se aplica
6	Fortalecimento da Proteção do PERD	6.1	Implantar Sistema de Videovigilância	3	31/03/2025	31/03/2025	Aprovado
				4	30/06/2025	-----	Não se aplica
				3	31/10/2025	-----	Não se aplica
7	Regularização Fundiária	7.3	Estudo de revisão dos limites para a ampliação do PERD	2	31/01/2025	30/01/2025	Aprovado
				2	31/03/2025	-----	Solicita-se desconsideração de avaliação
				2	31/07/2025	-----	Não se aplica
				2	30/11/2025	-----	Não se aplica
8	Monitoramento da Conservação da Biodiversidade	8.1	Implantação de protocolo de monitoramento do estado da biodiversidade do PERD aos moldes do Programa Monitora do ICMBio	2	30/09/2024	30/09/2024	Aprovado
				2	31/12/2024	05/12/2024	Aprovado
				2	31/03/2025	26/03/2025	Aprovado
				2	30/04/2025	---	Não se aplica
				2	30/09/2025	---	Não se aplica
				2	22/12/2025	---	Não se aplica

3.1 – Detalhamento da realização dos produtos

Área Temática	02 Fortalecimento da Gestão
Produto	2.1 Relatório de execução orçamentária das ações de consolidação do PERD
Previsão de Término	31/03/2025
Término Realizado	31/03/2025
Status	Aprovado

O presente produto tem como objetivo a entrega de um relatório de execução orçamentária para o Parque Estadual do Rio Doce, com a finalidade de fornecer subsídios essenciais para a gestão do parque, no que tange à estruturação e implantação das ações de consolidação futuras do PERD.

Com o objetivo de apresentar informações e dados preliminares referente ao sistema de custeio do Parque e potenciais novas receitas, o produto foi dividido em duas entregas, sendo:

- **1ª Entrega:** Documento preliminar da análise de custeio do PERD e das potenciais novas receitas;
- **2ª Entrega:** Relatório de Execução Orçamentária do PERD.

Em conformidade ao 2º Termo Aditivo do Termo de Parceria, o presente período avaliativo prevê a primeira entrega do produto, a qual contempla um documento preliminar com a análise de custeio do PERD e a identificação de potenciais novas fontes de receitas. Esse documento contempla o levantamento das despesas e custos operacionais do parque, relacionando às diferentes categorias de custos indicadas no modelo SEPLAG às Áreas Temáticas (ATs) do Termo de Parceria, além de indicar as fontes de receitas efetivas existentes atualmente no Parque e apresentar proposta de potenciais novas fontes de receitas que poderão ser incorporadas ao modelo do PERD.

O documento foi elaborado de acordo com as informações financeiras disponibilizadas na base de dados do Termo de Parceria, referente ao período de 2022 a 2024, referente

às atividades de operação e manutenção do PERD e custos de pessoal das equipes do Termo de Parceria lotadas no Parque (Equipes técnica, operacional e administrativa). Além destes dados foram consideradas as informações enviadas pelo IEF referente aos serviços de manutenção realizados diretamente pela Instituição e outros custos de pessoal, sendo: Equipe própria do IEF: Regional e Pessoal lotado no Parque, e terceiros que prestam serviços no PERD: Empresa MGS.

A primeira versão do documento foi apresentada à equipe do Instituto Estadual de Florestas (IEF) em reunião realizada no dia 18 de fevereiro de 2025. Em 28 de fevereiro de 2025 foi realizada a entrega do produto para análise pela equipe do IEF, contendo as sugestões indicadas na reunião de 18 de fevereiro e outras informações. Posteriormente, após análise do documento, em 21 de março de 2025, o IEF solicitou ajustes finais e alguns esclarecimentos, os quais foram prontamente atendidos e entregues em 31 de março de 2025, na versão final do documento referente à primeira entrega do produto. Nesta mesma data o documento referente à primeira entrega do produto 2.1., denominado **Documento preliminar da análise de custeio do PERD e das potenciais novas receitas** foi devidamente aprovado pelo IEF, por meio de e-mail enviado pelo supervisor do Termo de Parceria.

O Relatório de Execução Orçamentária do PERD constitui a entrega final deste produto. Este documento foi estruturado em duas etapas, sendo que a primeira etapa se refere à Estruturação do PERD (Período de vigência do Termo de Parceria) e a segunda etapa está relacionada à Sustentação do PERD (Período Pós Termo de Parceria).

A comprovação da aprovação do produto pode ser consultada no Anexo 3.

Área Temática	06 Fortalecimento da Proteção do PERD
Produto	6.1 Implantar Sistema de Videovigilância
Previsão de Término	31/03/2025
Término Realizado	31/03/2025
Status	Aprovado

As três entregas desse produto foram previstas para ocorrerem no 13º, 14º e 16º Períodos Avaliatórios. No entanto, e buscando construir todos os processos necessários para entrega dos produtos dentro do prazo, a OSCIP já havia iniciado uma série de atividades para as 3 Entregas, tal qual descrito no Relatório de Resultados do 12º PA.

Apresentamos a seguir os resultados alcançados relativos à Entrega 1 - **Videovigilância visando a identificação e monitoramento de focos de incêndio florestal na área do PERD e seu entorno**, a qual é o objeto de avaliação deste Período Avaliatório para o presente produto.

O primeiro Relatório Final da 1ª Entrega foi encaminhado ao IEF em 6 de fevereiro de 2025. Posteriormente foi realizada reunião do Comitê Técnico (18/02) e em 19/02/25 o IEF encaminhou e-mail à OSCIP com suas demandas por ajustes no documento original. Em 11/03/25 a OSCIP encaminhou o Relatório Final Revisado, que foi aprovado pelo IEF em 31/03/25.

Cabe lembrar que as primeiras atividades para essa 1ª Entrega se iniciaram em junho de 2024, com reuniões (online e presenciais) com o IEF e com a empresa parceira Cenibra (que possui um sistema de videovigilância que é referência no tema) e visitas a campo.

A Cenibra e o IEF têm uma longa história de parcerias na região e a intenção foi verificar como essa parceria poderia ser ainda mais profícua para ambas as partes, notadamente no tema monitoramento e prevenção de incêndios florestais, por meio de videovigilância automatizada. Foram realizadas reuniões, visitas a campo e elaboradas minutas para regramento da relação formal entre as partes. Essas minutas consideraram outras parcerias necessárias para que o IEF pudesse ter o mínimo dispêndio possível

para a instalação de câmeras PTZ (*Pan, Tilt e Zoom*), similares às utilizadas pela própria Cenibra.

Neste sentido, a OSCIP fez contatos com a empresa NetVale, que possui 2 torres na Zona de Amortecimento do PERD e que poderiam, conforme a empresa, serem usadas gratuitamente para a instalação das referidas câmeras. Como as torres estão instaladas em terrenos que não pertencem à NetVale, seria necessário estabelecer também acordos com os proprietários dessas áreas. Assim, foram encaminhados ao IEF às seguintes minutas:

- 1. Acordo de Cooperação entre o IEF e a Cenibra para tratar exclusivamente do sistema de videovigilância para prevenção e monitoramento de incêndios florestais;
- 2. Acordo entre o IEF e a empresa NetVale, dona das torres onde podem ser instaladas câmeras PTZ (Jacroá e Dionísio);
- 3. Acordo entre o IEF e a prefeitura de Dionísio, proprietária da área onde se encontra uma das torres da NetVale, a ser utilizada para a instalação de câmera PTZ;
- 4. Acordo entre o IEF e o proprietário das terras situadas no Pico do Jacroá, onde está instalada a outra torre da NetVale, a ser utilizada para a instalação de câmera PTZ.

Também foram elaborados estudos para avaliação do(s) melhor(es) cenário(s) para apontar a(s) área(s) de visada de câmeras existentes e câmeras a serem eventualmente adquiridas pelo IEF, e orçamento correlato. Foram desenhados 9 cenários pela empresa Tera (fornecedora da Cenibra), a saber:

- **Cenário 1** – Cobertura da Cenibra hoje existente (exclusivamente). Esse cenário indica que o sistema hoje existente, sem qualquer acréscimo tem visada de **45.268,2 ha, ou 52,5 %** da área de estudo.
- **Cenário 2** – Cobertura com câmera no Jacroá (exclusivamente) – Esse cenário indica que essa câmera potencial tem visada de **23.548,9 ha, ou 27,3%** da área de estudo.
- **Cenário 3** – Cobertura com câmera em Dionísio (exclusivamente). Esse cenário indica que essa câmera potencial tem visada de **9.342,87 ha, ou 10,85%** da área de estudo.
- **Cenário 4** - Cobertura com câmera Sugestão – sul do parque (exclusivamente). Esse cenário indica que essa câmera potencial tem visada de **32.986,0 ha, ou 38,3%** da área de estudo.
- **Cenário 5** – Cobertura com câmera no Jacroá e as câmeras da Cenibra. Esse cenário indica que essas câmeras têm visada conjunta de **59.335,0 ha, ou 68,9%** da área de estudo.
- **Cenário 6** – Cobertura com câmera em Dionísio e as câmeras da Cenibra. Esse cenário indica que essas câmeras têm visada conjunta de **53.443,6 ha, ou 62%** da área de estudo.
- **Cenário 7** – Cobertura com câmera Sugestão (sul do parque) e Cenibra. Esse cenário indica que essas câmeras têm visada conjunta de **58.936,6 ha, ou 68,42%** da área de estudo.

- **Cenário 8** – Cobertura com câmera no Jacroá e Sugestão (sul do parque). Esse cenário indica que essas câmeras têm visada conjunta de **42,879,6 ha, ou 49,8%** da área de estudo.
- **Cenário 9** – Cobertura com câmera em Dionísio e Sugestão (sul do parque). Esse cenário indica que essas câmeras têm visada conjunta de **36.756,7 ha, ou 42,7%** da área de estudo.

Abaixo está apresentado um exemplo de mapa (figura 2) com cenários elaborado pela empresa Tera (abrangência de visada das torres da Cenibra e possível câmera a ser instalada no Pico do Jacroá. Em vermelho a área do PERD e sua ZA, em verde área alcançada (68,9% do total).

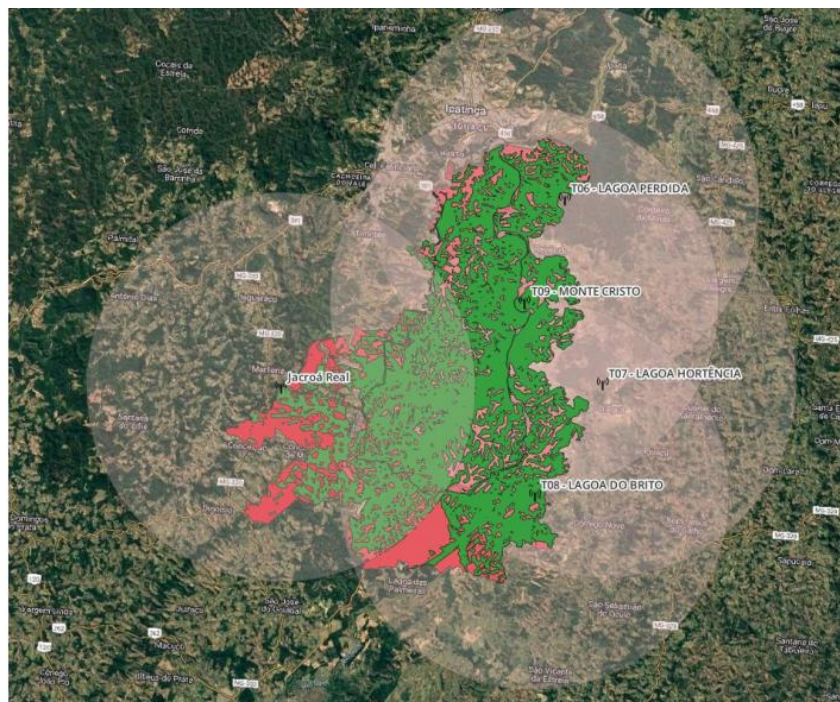


Figura 2. Cenário de visada de câmera de monitoramento de incêndios florestais. À direita as câmeras existentes da Cenibra. À esquerda a opção de câmera no Jacroá.

Ainda nesse tema, a equipe da OSCIP realizou reuniões com outros stakeholders que possuem sistemas de videovigilância para prevenção e monitoramento de incêndios florestais automatizados, como benchmarking para o PERD.

Foram avaliados os sistemas de videovigilância contra incêndios dos seguintes stakeholders:

- 1) Cenibra e Tera (empresa prestadora de serviços)
- 2) ICMBio – Parque Nacional de Itatiaia

- 3) The Nature Conservancy - Parque Nacional de Itatiaia
- 4) Arcellor Mittal;
- 5) Instituto Homem Pantaneiro;
- 6) XPTI (empresa prestadora de serviços do Parque Estadual da Serra do Rola Moça), e Gerência do Parque Estadual da Serra do Rola Moça;
- 7) Suzano Papel e Celulose.

A análise dos vários sistemas de videovigilância para prevenção e monitoramento de incêndios florestais automatizados concluiu que esses sistemas são similares, independentemente da natureza da instituição que os implementou. Todos exigem um investimento elevado para aquisição de equipamentos, sua manutenção e manutenção e custeio do sistema de Inteligência Artificial associado às câmeras. Além desses custos, também há custos de pessoal envolvido no monitoramento do sistema em tempo integrados.

Por fim e com dados obtidos junto ao Previncêndio do IEF e junto ao PIPCIF (Plano Integrado de Combate a Incêndios Florestais) do PERD, foi realizada uma avaliação das áreas sensíveis/estratégicas para a unidade de conservação, que, na medida do possível, devem ser monitoradas com mais atenção.

Considerando as informações e análises realizadas, e, a extensa pesquisa e tratativas com diversos atores pela OSCIP, o Comitê Técnico em sua reunião de 18/02/25, decidiu que não haveria aquisição de câmeras PTZ pelo IEF nesse momento.

Assim restou claro que a proposta de videovigilância em construção com a Cenibra, por meio do estabelecimento de um novo Acordo de Cooperação, (sem o repasse de recursos de ambas as partes) parece ser a opção mais viável, tanto do ponto de vista financeiro como do ponto de vista técnico, especialmente porque a empresa já dispõe de um sistema de videovigilância que **recobre mais de 50% da área do Parque e sua ZA (45.268,9ha)**. A empresa possui uma sala de situação com funcionários especializados no controle dessas informações 24h/dia, 7 dias por semana, mantém um sistema de atualização das informações com o uso de Inteligência Artificial, é uma das empresas

parceiras indicadas no PIPCIF e já tem um relacionamento profícuo e de longa data com o PERD

Para incrementar a acurácia e a rapidez da detecção e acelerar o tempo de resposta no combate dos incêndios florestais dentro do território compreendido pelo PERD e sua ZA, restou definido que a OSCIP, em conjunto com orientação da gestão do PERD elaboraria um mapa com grid, que poderá facilitar a localização dos focos de incêndio. O mapa foi elaborado e fez parte do Relatório Final.

Além disso, para que a organização do território em grids seja eficaz, e a informação sobre os incidentes seja o mais precisa possível é fundamental estabelecer um fluxo claro de comunicação entre Cenibra e IEF, definindo o processo de encaminhamento de informações e a tomada de decisões. Esse processo poderá ser incorporado ao novo Sistema de Gestão do PERD, produto atualmente em elaboração pela equipe técnica do TP e do IEF

Proposta Preliminar de Setorização do PERD e sua ZA com um grid de 100mt de largura e altura para facilitar a localização de pontos de incêndio nessa região (figura 3). Do mapa constam outras informações relevantes para a localização, como os aceiros (e suas denominações, lagoas e informações sobre o zoneamento do PERD).

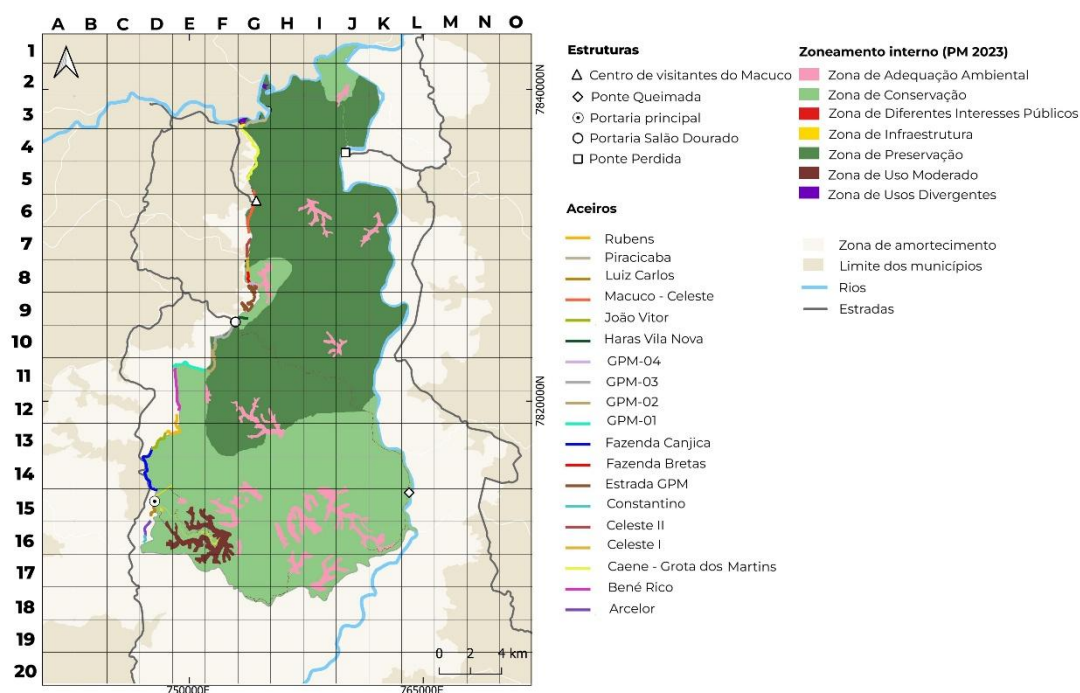


Figura 3. PERD e ZA com grid de 100m para facilitar a gestão da informação de combate aos incêndios florestais em seu território.

A OSCIP também propôs a governança e troca de informações entre as partes, e um cronograma de atividades, para que as relações IEF/PERD – Cenibra possam ocorrer de forma organizada e com o conhecimento de todos.

Os comprovantes desse processo de aprovação e entrega do produto estão disponíveis no Anexo 4.

Área Temática	07 Regularização Fundiária
Produto	7.3 Estudo de revisão dos limites para a ampliação do PERD
Previsão de Término	31/01/2025
Término Realizado	30/01/2025
Status	Aprovado

No escopo da Área Temática 7 - Regularização Fundiária do PERD, o Termo de Parceria propõe a elaboração de Estudo de Revisão dos Limites para a Ampliação do PERD (Produto 7.3). De acordo com o cronograma do 2º Termo Aditivo, a 1ª Entrega deste

produto contempla a **Nota Técnica com Análise Preliminar das Áreas Potenciais para Ampliação do PERD**, com aprovação no 13º Período Avaliatório.

Integram a Nota Técnica as análises ambiental e fundiária de cada uma das 11 áreas definidas pelo IEF como potenciais à ampliação do Parque e recomendações construídas conjuntamente entre Instituto Ekos e IEF a respeito da potencialidade de cada uma das áreas para ampliação da unidade de conservação.

A entrega da primeira versão da Nota Técnica foi realizada ao IEF em 20 de dezembro de 2024. Em 06 de janeiro de 2025 o IEF enviou as primeiras devolutivas a respeito do produto, que foram complementadas em 16 de janeiro de 2025, por meio do envio de considerações adicionais do IEF. Em 23 de janeiro de 2025 foi realizada a entrega da Nota Técnica revisada, conforme solicitações do IEF. A aprovação do produto se deu em 30 de janeiro de 2025. Os comprovantes desse processo de aprovação e entrega do produto estão disponíveis no Anexo 5.

Área Temática	07 Regularização Fundiária
Produto	7.3 Estudo de revisão dos limites para a ampliação do PERD
Previsão de Término	31/03/2025
Término Realizado	-
Status	Solicita-se desconsideração de avaliação

No escopo da Área Temática 7 - Regularização Fundiária do PERD, o Termo de Parceria propõe a elaboração de Estudo de Revisão dos Limites para a Ampliação do PERD (Produto 7.3). De acordo com o cronograma do 2º Termo Aditivo, a 2ª Entrega deste produto contempla a Primeira Versão do Estudo de Revisão de Limites para Ampliação do PERD, com aprovação no 13º Período Avaliatório.

Após entrega ao IEF, em 19 de fevereiro de 2025, de Parecer Técnico elaborado pela empresa Espaço Tecnologia, a respeito das Questões Fundiárias em Área Limítrofe (Sobreposição) situada ao Sul do Parque, foi realizada em 28 de fevereiro de 2025 uma reunião entre as equipes Ekos, Espaço Tecnologia e IEF (Gerência de Compensação

Ambiental e Regularização Fundiária - GCARF e Gerência de Criação e Manejo de Unidades de Conservação - GCMUC) para discussão dos limites de propriedade ao Sul do Parque.

Conforme acordado na reunião de 28 de fevereiro, a equipe Ekos aguarda o envio de Nota Técnica com definições do IEF a respeito dos limites de propriedade ao Sul do Parque e encaminhamentos necessários à continuidade dos trabalhos do Estudo de Ampliação da Unidade de Conservação e de Regularização da Matrícula do IEF. A elaboração desta Nota Técnica pelo IEF demanda o envolvimento das equipes da Gerência de Compensação Ambiental e Regularização Fundiária, da Gerência de Criação e Manejo de Unidades de Conservação, além da própria Diretoria do IEF, por se tratar de decisão institucional a respeito dos limites da Matrícula nº R.1-6.897 em nome do IEF.

As definições do IEF a respeito dos limites de propriedade ao Sul do Parque impactam diretamente a definição das áreas para ampliação ao Sul do Parque, que podem ser revistas do ponto de vista de sua localização geográfica e da poligonal dos limites das áreas para ampliação.

Registra-se ainda que, em 28 de janeiro de 2025, o Instituto Ekos recebeu o Ofício IEF/COMISSÃO TP 51/2021 nº 1/2025 solicitando esclarecimentos a respeito da Prestação de Contas do ano de 2023 e solicitando a suspensão dos pagamentos relacionados aos serviços de Regularização Fundiária do PERD, até que os esclarecimentos do Ofício fossem atendidos.

Com os trabalhos de esclarecimentos em andamento, em 12 de março de 2025 o Instituto Ekos enviou ao IEF o Ofício EKOS nº 03 de 2025 informando a suspensão das atividades da empresa Espaço Tecnologia, devido à suspensão dos pagamentos ao fornecedor. O Instituto Ekos informou ainda neste documento os impactos na elaboração e prazos de entrega dos produtos, incluindo aqueles previstos para este período avaliatório e os subsequentes, e consequentemente a necessidade de

repactuação dos prazos da Área Temática 07 (referente às entregas e aprovações dos produtos), indicados no 2º Termo Aditivo.

Em 18 de março de 2025, em conformidade ao prazo estabelecido pelo IEF, o Instituto Ekos enviou a resposta aos questionamentos referentes à Prestação de Contas de 2023, por meio do Ofício EKOS nº 05 de 2025. O Instituto Ekos aguarda retorno do IEF quanto aos esclarecimentos apresentados em resposta ao ofício, à retomada dos pagamentos à empresa Espaço Tecnologia, a revisão e formalização do cronograma de trabalho das atividades pendentes e a autorização para retomada dos trabalhos da Área Temática 7. Conforme informado no documento encaminhado ao IEF durante o mês de março/2025 o Instituto EKOS iniciou uma avaliação dos trabalhos realizados até o momento, de acordo com o conhecimento e informações obtidos durante o período de aproximadamente 15 meses de atividades contínuas no território, com o objetivo de otimizar o escopo de trabalho e a redução de quantitativos e serviços inicialmente previstos e, eventualmente, reduzir o valor total a ser empenhado na Área Temática 7, sem comprometer a qualidade dos trabalhos, o resultado dos produtos e o atendimento às normas técnicas vigentes.

Adicionalmente, o IEF está realizando discussões internas quanto à possibilidade de encerramento do Produto 7.3 - Estudo de revisão dos limites para a ampliação do PERD, concluindo as atividades deste escopo, já que a Nota Técnica (Entrega 1, Aprovada) já apresentou subsídios suficientes para a avaliação do IEF e que a retomada e a conclusão dos trabalhos de Regularização da Matrícula em nome do IEF (Produto 7.2) são prioridades para o Instituto Estadual de Florestas. Caso o Produto 7.3 seja concluído na fase atual, o Instituto Ekos Brasil e o IEF deverão celebrar novo Termo Aditivo, formalizando a decisão institucional.

Desta forma, a partir da contextualização apresentada acima, solicita-se desconsideração da avaliação da Entrega 2 do Produto 7.3: Primeira Versão do Estudo de Revisão dos Limites para Ampliação do PERD.

Área Temática	08 Monitoramento da Conservação da Biodiversidade
Produto	8.1 Implantação de protocolo de monitoramento do estado da biodiversidade do PERD aos moldes do Programa Monitora do ICMBio
Previsão de Término	31/03/2025
Término Realizado	26/03/2025
Status	Aprovado

Durante o 13º Período Avaliatório foram elaboradas três entregas que juntas compuseram o requisitado para a avaliação deste PA.

A primeira foi o **Relatório de implementação das unidades amostrais em campo conforme preceitos do roteiro metodológico aprovado pelo IEF**. Especificamente, trata-se do relato da implementação das Estações Amostrais (EAs) onde serão levantados os dados do protocolo de monitoramento. Abaixo, na figura 4, encontra-se a localização das três EAs do PERD.

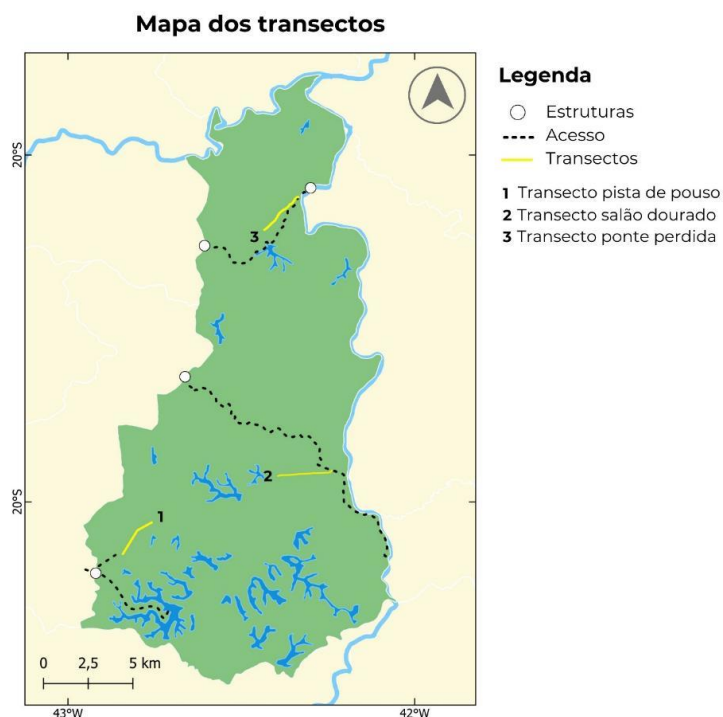


Figura 4. Localização das EAs e suas respectivas estradas de acessos e infraestrutura disponível.

Houve um grande esforço das equipes de trabalho do PERD para abertura das EAs a tempo de ficarem prontas para o curso que ocorreu entre os dias 10 e 23 de março de 2025.

Ainda sobre as atividades relacionadas a este produto, uma cruz de malta (pista de pouso), já foi amostrada durante o curso de capacitação e também encontrados os pontos centrais das cruzes de malta da EA Salão Dourado e da EA Ponte Perdida. A figura 5 apresenta o esquema das três EAs do PERD.

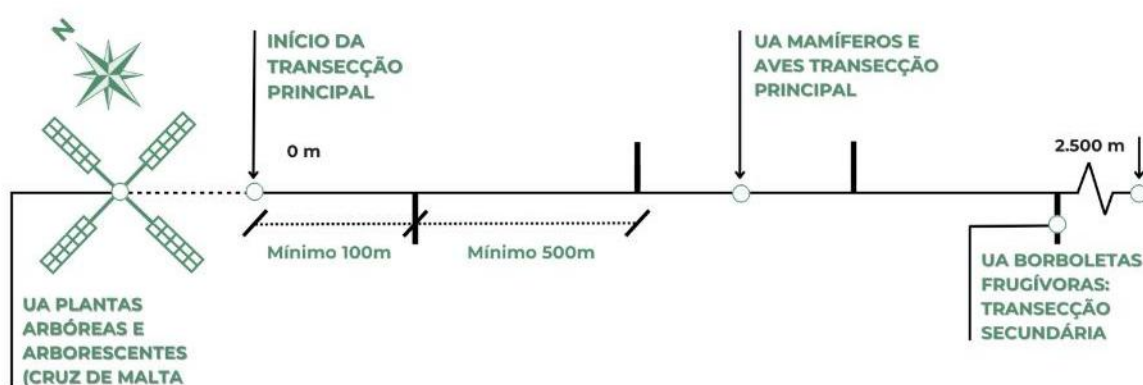


Figura 5. Esquema das Unidades Amostras das estações amostrais para os alvos globais do Componente Florestal

O trabalho de abertura e manutenção das EAs, que antecedeu o curso, necessitou de um elevado número de pessoas e dias de trabalho, em especial por se tratar de um protocolo de Mata Atlântica, subprograma terrestre, que possui as dificuldades do ambiente. Foram mobilizados colaboradores do IEF, Instituto Ekos e MGS para a conclusão. O relatório de implementação foi enviado ao IEF em 18/03/2025, que solicitou alterações em 20/03/2025 e 24/04/2025, que foram atendidas pela OSCIP em 24/03/2025 e aprovado pelo IEF em 26/03/2025.

A segunda entrega deste período avaliatório trata-se do **Projeto de amostragem definitivo com detalhes do processo de definição das Estações de Amostragem e Unidades Amostrais, com mapa de sua localização e SIG das áreas.**

Essa entrega foi realizada a partir da entrega do 12º Período Avaliatório, o pré-projeto de amostragem. Após a abertura das três EAs foi possível fazer o ajuste fino do protocolo e desse modo ter o documento que norteará o trabalho de levantamento de dados anual do PERD. Durante esse processo, foram realizadas atualizações nos dados georreferenciados das estações amostrais, aprimorando a seleção e caracterização dos pontos de monitoramento conforme os critérios estabelecidos por esse Programa.

O protocolo definitivo foi enviado ao IEF em 18/03/2025, que solicitou alterações em 18/03/2025, que foram atendidas pela OSCIP em 20/03/2025 e aprovado pelo IEF em 26/03/2025.

Por fim, a terceira entrega refere-se à participação dos funcionários em Curso de Capacitação do Monitoramento da Biodiversidade nos Moldes do Programa Monitora sobre o protocolo básico do componente florestal.

Conforme relatado, o curso que aconteceu em março proporcionou o aprendizado no PERD para 14 funcionários da equipe do PERD; 02 funcionários do ICMBio que vieram ao PERD fazer o curso; 01 participante do IEF de outra Unidade de Conservação; além dos três instrutores do ICMBio que vieram ao PERD ministrar a formação.

A relatoria desta formação será entregue no 14º Período Avaliatório, conforme orientado pelo 2º Termo Aditivo. De todo modo, a lista de presença e os certificados dos participantes foram entregues em 24/03/2025 e foi aprovado pelo IEF em 26/03/2025.

Para que esse trabalho fosse possível, exigiu-se das equipes envolvidas um alto nível de planejamento e dedicação, com reuniões preparatórias, conferência de materiais e insumos para o curso, levantamento das especificações dos materiais necessários, envio de convites, organização da logística de hospedagens para os participantes e impressão de materiais, articulação com ICMBio, coordenação em campo das equipes que abriram as EAs, dentre outras ações necessárias durante a realização do curso. Ressalta-se que essa é a primeira experiência de implementação do Monitora em UC estadual de MG e

que poderá servir de exemplo para outras UCs estaduais. As evidências podem ser consultadas no Anexo 6 deste relatório.

4 – OUTRAS INFORMAÇÕES RELEVANTES ACERCA DAS EXECUÇÕES DO TRIMESTRE

4.1. Administrativo e Financeiro

4.1.1. Recursos Humanos

Ao término do 13º Período Avaliatório, em 31 de março de 2025, o Termo de Parceria manteve os 20 colaboradores contratados, todos devidamente registrados no Instituto Ekos Brasil, além de 02 Diretoras Estatutárias. Do total de colaboradores contratados, 15 estavam alocados na sede do Parque e 05 na sede do Instituto Ekos Brasil, sendo distribuídos entre as diversas áreas de gestão, conforme demonstrado no quadro a seguir.

Destaca-se que a maioria do quadro funcional do Termo de Parceria reside no entorno do Parque Estadual do Rio Doce (PERD), o que contribui para uma maior proximidade e eficiência nas atividades realizadas na região.

Quadro 4 - Lista de Colaboradores com vínculo ao TP 51/2021 em 31 de março de 2025

Nº	Cargo Previsto na Memória de Cálculo	Nome
1	Diretor Presidente	Ana Cristina M. B
2	Diretor Administrativo Financeiro	Isabel Cristina S.S
3	Gerente Geral de Contrato	Maria Cecília W. B
4	Gerente de Planejamento e Estratégia	Ulysses F. M
5	Coordenador Técnico	Lucas M. R
6	Coordenador Técnico	Marina A. S. T
7	Coordenador Administrativo Financeiro	Priscilla B. A
8	Analista Técnica	Carla Patrícia de S.
9	Analista de Comunicação	Lucas L. R
10	Analista Administrativo	Katia dos S.
11	Analista Técnico B.I	Inácio S.S
12	Biólogo Sênior	Vitor B. de O

13	Encarregado Serviço de Parque	João B. de M
14	Encarregado Serviço de Parque	Alexandre Wagner A. e S
15	Assistente Administrativo Junior	Natalia Fernanda M.de L
16	Assistente Administrativo Junior	Sara C. da S.
17	Pedreiro	Gessislei A. M.
18	Agente de Serviço de Parque	Elias Patrik da S.
19	Agente de Serviço de Parque	Ivanil Antônio de A.
20	Agente de Serviço de Parque	José P. dos R.
21	Agente de Serviço de Parque	Rafael M. de O. F.
22	Auxiliar de Serviços Gerais	Claudia S. N. P

Informa-se ainda que o custo de pessoal durante este período avaliatório foi de R\$ 672.719,45. Este valor corresponde ao pagamento de salários e férias à equipe do Termo de Parceria, além de encargos trabalhistas, benefícios como vale alimentação, vale transporte, seguro de vida e medicina ocupacional.

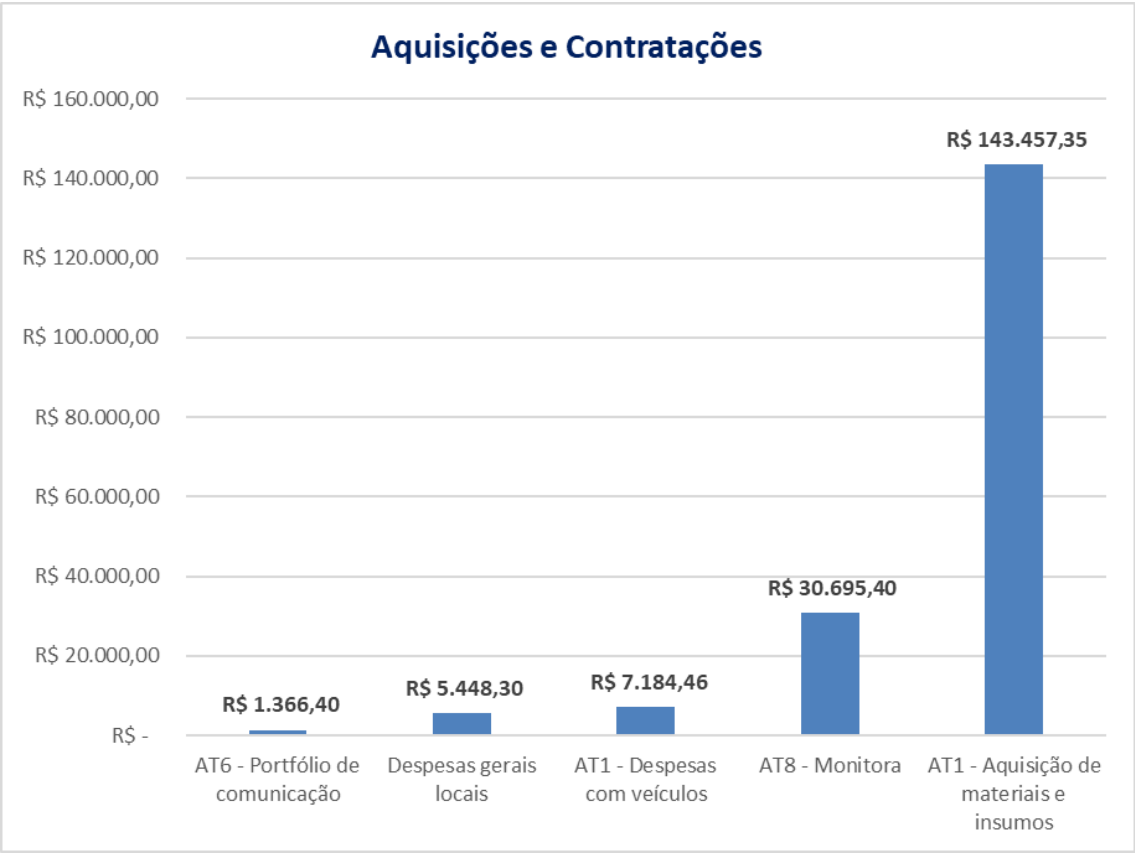
4.1.2. Aquisição de Materiais, Contratações e Bens Permanentes

No que se refere à contratação de serviços e aquisições de materiais, bens e equipamentos, o Instituto Ekos, por meio do Termo de Parceria, adota como princípio fundamental a observância da economicidade. Com o intuito de garantir a utilização eficiente dos recursos, uma série de regras e procedimentos são seguidos, conforme estabelecido no Regulamento de Compras e Contratações (RCC).

Durante o período em questão, foram consultados diversos fornecedores e parceiros locais, resultando no recebimento de aproximadamente 60 orçamentos. Esses orçamentos culminaram na finalização de aproximadamente 16 processos de compras e de 16 processos de contratação de prestadores de serviços, abrangendo áreas como alimentação, insumos e materiais necessários à manutenção e operacionalização do Parque Estadual do Rio Doce (PERD), papelaria, gráfica, manutenção de veículos, manutenção de equipamentos, seguros, entre outros.

A Figura 6 do presente relatório ilustra as aquisições e contratações concluídas no 13º trimestre.

Figura 6. Aquisições e Contratações do 13º Período Avaliatório.



As aquisições e contratações somaram o total de **R\$ 188.151,91**.

Evidencia-se, neste período avaliatório, a contratação do serviço de alimentação para o encontro de capacitação de observação de primatas que ocorreu entre os dias 24 e 26 de janeiro de 2025 e alimentação para o curso de formação do protocolo de monitoramento da biodiversidade, nos moldes do Programa Monitora, que ocorreu entre os dias 14 e 23 de março de 2025.

Destaca-se a aquisição de insumos para reposição e manutenção das ferramentas e equipamentos das áreas de manutenção, uso público e viveiro do PERD e a aquisição de materiais para a manutenção da Casa Funcional, Gerencial e Portaria do PERD. As intervenções nas edificações são necessárias devido ao desgaste natural e falhas identificadas nos sistemas hidráulicos, elétricos, alvenarias e outros elementos estruturais, que comprometem a funcionalidade, a segurança e a conservação do

patrimônio público. A manutenção periódica das edificações visa assegurar condições adequadas de uso, prolongar a vida útil destas e garantir ambientes seguros e funcionais para os ocupantes.

Ainda neste período foi realizada a manutenção das cercas elétricas existentes no parque, as quais não estavam funcionando adequadamente e têm como função inibir a presença de primatas nas proximidades das edificações. Como resultado da falta de manutenção, houve um aumento significativo de destelhamento e desordem causada pelos primatas. A falta de funcionamento das cercas estava gerando transtornos frequentes, além de colocar em risco a estrutura física dos espaços e impactar negativamente a experiência dos turistas que frequentam o parque. Além disso, a manutenção das cercas contribuiu para garantir maior segurança tanto para os colaboradores quanto para os visitantes, evitando possíveis acidentes e garantindo um ambiente mais seguro e controlado.

4.1.3. Processos Administrativos

Durante o 13º Período Avaliatório, foram gerados um total de 243 processos administrativos. Vale ressaltar que, para cada processo de compras, são produzidos, no mínimo, 10 (dez) documentos, incluindo e-mails, formulários, mapas de cotações, orçamentos de fornecedores, autorizações de fornecimento, notas fiscais, boletos e comprovantes de pagamento. Cada um desses documentos é devidamente reunido e convertido em um único arquivo digital (em formato “pdf”), sendo renomeado de acordo com a ordem cronológica correspondente. Estima-se que, ao longo deste período, foram digitalizados mais de 2.500 (dois mil e quinhentos) documentos.

Adicionalmente, destaca-se a aquisição de aproximadamente 124 (cento e vinte e quatro) itens, abrangendo equipamentos, ferramentas, materiais para obras, bens permanentes e contratação de mão de obra, essenciais para o contínuo atendimento às atividades de manutenção e operacionalização do Parque Estadual do Rio Doce – PERD.

O processo de compras segue uma execução contínua, conforme o andamento do Termo de Parceria, atendendo às demandas da gestão da unidade de conservação e aos requisitos estabelecidos no Regulamento de Compras e Contratações (RCC) do Instituto Ekos Brasil.

Todo o processo de compra, desde a etapa de cotação e confirmação do pedido junto ao fornecedor até o monitoramento e gestão das entregas, é realizado pela equipe administrativa do Termo de Parceria, garantindo assim o atendimento aos indicadores, e às entregas dos produtos e serviços contratados, em atendimento aos prazos acordados com o OEP (IEF).

No mesmo período foram encaminhadas ao Instituto Estadual de Florestas (IEF), por meio do Sistema Eletrônico de Informações (SEI), todas as readequações dos processos administrativos referentes aos 9º e 10º períodos avaliatórios, abrangendo o período de janeiro a junho de 2024 e os esclarecimentos quanto aos processos mencionados no Ofício IEF/COMISSÃO TP 51/2021 nº. 1/2025, referente a Prestação de Contas de 2023.

4.1.4. Relatório Financeiro

Comunicamos que, durante o período avaliatório, não houve a necessidade do repasse correspondente à 12ª parcela do Termo de Parceria.

Informa-se que o saldo da Conta Corrente (C/C), conforme detalhado na Tabela 1 – "Resumo das Movimentações Financeiras no Período em Regime de Caixa", apresentou um resultado positivo de R\$ 75,12. Este saldo decorre do fato de que o Instituto Ekos mantém a maior parte dos recursos disponíveis aplicados em produtos de renda fixa, como CDB e Trust, com liquidez diária.

Considerando o saldo dos extratos de investimentos no valor de R\$ 3.454.057,88, informamos que, na data de 31 de março de 2025, o saldo financeiro total na conta corrente do Termo de Parceria foi de R\$ 3.454.133,00.

Cumpra ressaltar, ainda, que na Tabela 1 – no quadro “Distribuição Gerencial dos Recursos” encontram-se provisionados valores de pessoal no montante de R\$ 659.106,13, bem como recursos comprometidos na ordem de R\$ 842.193,32. Diante disso, o saldo contábil remanescente é de R\$ 1.952.833,55.

Em relação aos investimentos realizados, os recursos da Conta Corrente aplicados no CDB-DI do Banco Itaú obteve rendimento financeiro bruto de R\$ 102.591,92 durante este Período Avaliatório, valor este que foi transferido integralmente para a Conta de Reserva de Recursos do Termo de Parceria.

Os rendimentos financeiros da Conta de Reserva de Recursos, no período compreendido entre janeiro e março de 2025, totalizaram R\$ 17.890,22, montante que foi mantido na referida conta.

Ademais, o valor total de R\$ 1.905,75 gasto durante o período na conta de Reserva de Recursos, conforme indicado na Tabela 1 – “Movimentação da Conta de Reserva de Recursos”, refere-se ao IRRF sobre resgate automático, vencimento da aplicação do CDB, o qual foi debitado automaticamente pela instituição bancária.

Ao término do 13º Período Avaliatório, o saldo acumulado na Conta de Reserva de Recursos foi de R\$ 668.671,46.

Termo de Parceria nº51/2021 - celebrado entre o Instituto Eko Brasil e IEF - Instituto Estadual de Florestas													
13º Relatório Financeiro													
Tabela 1 - Resumo das Movimentações Financeiras no Período em Regime de Caixa													
	jan/25	fev/25	mar/25	abr/25	mai/25	jun/25	jul/25	ago/25	set/25	out/25	nov/25	dez/25	
(T) Transporte de Saldo Financeiro Anterior	4.445.633,71	4.147.132,04	3.776.978,35	3.454.133,00	3.454.133,00	3.454.133,00	3.454.133,00	3.454.133,00	3.454.133,00	3.454.133,00	3.454.133,00	3.454.133,00	
(E) Total de Entradas de Recursos	36.979,92	32.630,40	29.906,71	-	-	-	-	-	-	-	-	-	
(S) Total de Saídas de Recursos	335.461,59	402.774,09	352.795,06	-	-	-	-	-	-	-	-	-	
(BF) Saldo Financeiro Apurado (T+E-S)	4.147.132,04	3.776.978,35	3.454.133,00	3.454.133,00	3.454.133,00	3.454.133,00	3.454.133,00	3.454.133,00	3.454.133,00	3.454.133,00	3.454.133,00	3.454.133,00	
Distribuição Gerencial dos Recursos				Composição do Saldo Financeiro (BF)				Movimentação da Reserva de Recursos					
(PP) Provisionamentos de Pessoal	659.106,13			Saldo Extrato C/C				75,12	Transporte de Saldo				550.095,07
(C) Recursos Comprometidos	842.193,32			Saldo Extrato CI 1				2.794.951,75	Transferência para Reserva				102.591,92
(AR) Adiantamento de Recursos de Repasse Anterior:	-			Saldo Extrato CI 2				659.106,13	Rendimentos Fin da Reserva				17.890,22
(SR) Saldo Remanescente (SF-PP-C-AR)	1.952.833,55			Saldo Fundo Fixo				-	Gastos da Reserva				1.905,75
(SF) Saldo Financeiro (Somatório)	3.454.133,00			(BF) (=) Saldo Financeiro				3.454.133,00	Saldo				668.671,46
(O) CONFERÊNCIA (Saldo Existente - Apurado)													-

A Tabela 2 apresenta todos os compromissos com fornecedores já assumidos pela Organização da Sociedade Civil de Interesse Público (OSCIP), cujos pagamentos não

serão realizados no período em questão. Nela estão registrados todos os compromissos com fornecedores em que o mês de competência se encontra dentro do período avaliatório ou mesmo em meses anteriores, mas cujos pagamentos ocorrerão após o fim do referido período.

Adicionalmente, o campo **"Gastos do Próximo Período Cobertos pelo Repasse Anterior"** refere-se ao total de gastos previstos para o primeiro mês do próximo período avaliatório. Este valor é antecipado à OSCIP, garantindo que não haja falta de recursos até a efetivação do próximo repasse financeiro permitindo o cumprimento das obrigações financeiras assumidas com os fornecedores e o pagamento das despesas mensais com pessoal (salários, encargos e benefícios)

Termo de Parceria nº51/2021 - celebrado entre o Instituto Ekos Brasil e IEF - Instituto Estadual de Florestas
13º Relatório Financeiro

Tabela 8 - Demonstrativo dos Recursos Comprometidos ao Final do Período

Nº	Mês de Comp.	Categoria	Subcategoria	Valor	Vinculação ao Objeto / Justificativa	Apropriação às Atividades	Nome do Favorecido
1	mar/25	Gastos Gerais	Telefone Móvel	204,84	Vivo Móvel PERD 03/2025	Coordenação Geral do Programa de Trabalho	TELEFONICA BRASIL S.A.
2	mar/25	Gastos Gerais	Serviços de Mão-de-obra Terceirizada	80,85	Serviço de prestação de fornecimento de dados e informações - Consulta CNPJ - 03/2025	Área Meio	SERASA S.A.
3	mar/25	Gastos Gerais	Aquisição e Suporte em Softwares	226,15	Licença MS Project - 03/2025	Área Meio	SND DISTRIBUICAO DE PRODUTOS DE INFORMATICA S/A
4	mar/25	Gastos Gerais	Assessoria Contábil	2.700,00	Honorários Contábeis - 03/2025	Área Meio	CCA CONSULTORES ASSOCIADOS LTDA
5	mar/25	Gastos Gerais	Assessoria Contábil	1.900,00	Rateio 50% - CCA Consultores Associados 03/2025	Área Meio	INSTITUTO EKOS BRASIL
6	mar/25	Gastos Gerais	Aquisição e Suporte em Softwares	201,55	Licença de Software - 03/2025	Área Meio	OMIEXPERIENCE LTDA.
7	mar/25	Gastos Gerais	Condomínio	1.320,00	Rateio Condomínio- FN Patrimonial e Condomínios Ltda 03/2025	Área Meio	INSTITUTO EKOS BRASIL
8	mar/25	Transferência para Reserva	Transferência para Reserva	27.911,28	Rend. Ref. A março/25 proveniente de aplicação financeira parceria.	N/A	INSTITUTO EKOS BRASIL
9	mar/25	Gastos Gerais	Serviços de Internet (Web Design, Hospedagem de Site, outros)	1.420,25	Rateio 50% Serviço de produção e elaboração de conteúdo e mídias online - C.P. Lana Comunicação Estratégica 03/2025	Área Meio	INSTITUTO EKOS BRASIL
10	mar/25	Gastos Gerais	IPTU	713,94	Rateio IPTU - Parcela 02/10- FN Patrimonial e Condomínios Ltda	Área Meio	INSTITUTO EKOS BRASIL
11	mar/25	Gastos Gerais	Aluguel	3.600,00	Rateio Aluguel - FN Patrimonial e Condomínios Ltda 03/2025	Área Meio	INSTITUTO EKOS BRASIL
12	abr/25	Gastos Gerais	Aluguel	133,90	Aluguel Coworking - BH 03/2025	Área Meio	DP SERVICOS LTDA
13	mar/25	Gastos Gerais	Internet	2.500,00	Fornecimento de Internet 03/2025 - PERD	Área Temática 1: Fornecimento de Internet	NET VALE LTDA
14	mar/25	Gastos com Pessoal	Seguro de Vida	241,73	Seguro de Vida Colaboradores - 03/2025	N/A	METROPOLITAN LIFE SEGUROS E PREVIDENCIA PRIVADA SA
15	mar/25	Gastos Gerais	Assessoria Jurídica	5.206,00	Honorários Jurídicos - comp. 03/2025	Área Meio	DOLABELLA ADVOCACIA E CONSULTORIA
16	mar/25	Gastos Gerais	Internet	59,99	Rateio 50% Vivo Internet - Telefônica Brasil S/A 03/2025	Área Meio	INSTITUTO EKOS BRASIL
17	mar/25	Gastos Gerais	Energia Elétrica	450,00	Rateio 50% Enel - Eletropaulo Metropolitana 03/2025	Área Meio	INSTITUTO EKOS BRASIL
18	mar/25	Gastos Gerais	Telefone Móvel	21,71	Rateio 50% Vivo Móvel - Telefônica Brasil S/A 03/2025	Área Meio	INSTITUTO EKOS BRASIL
19	mar/25	Gastos Gerais	Outros Gastos Gerais	680,00	Fornecimento de galão de água mineral para o PERD	Coordenação Geral do Programa de Trabalho	ROGERIO CAMPOS DE OLIVEIRA 04814213603
20	mar/25	Gastos Gerais	Telefone Fixo	25,29	Rateio 50% Vivo Fixo - Telefônica Brasil S/A 03/2025	Área Meio	INSTITUTO EKOS BRASIL
21	mar/25	Gastos Gerais	Telefone Fixo	25,29	Rateio 50% Vivo Fixo - Telefônica Brasil S/A 03/2025	Área Meio	INSTITUTO EKOS BRASIL
22	mar/25	Gastos Gerais	Auditoria Externa	776,30	Audisa - Auditores Associados S/S Parcela 10/12 - 2024	Área Meio	AUDISA - AUDITORES ASSOCIADOS S/S
23	mar/25	Gastos Gerais	Serviços de Internet (Web Design, Hospedagem de Site, outros)	1.080,00	Rateio 50% Serviço de Manutenção e Atualização de páginas eletrônicas - Aldeia Comunicação Ltda 03/2025	Área Meio	INSTITUTO EKOS BRASIL
24	mar/25	Gastos Gerais	Serviços de Mão-de-obra Terceirizada	825,68	Rateio 50% Manutenção nos equipamentos de informática - Aerova Tecnologia Ltda 03/2025	Área Meio	INSTITUTO EKOS BRASIL
25	mar/25	Gastos Gerais	Aquisição e Suporte em Softwares	295,09	Rateio 50% Licença de Software - Omie Experience 03/2025	Área Meio	INSTITUTO EKOS BRASIL
26	mar/25	Gastos com Pessoal	Medicina e Segurança do Trabalho	509,50	Medicina Ocupacional (Laudos Anuais e Exames) 03/2025	N/A	GV CLINICAS MEDICINA DO TRABALHO LTDA
27	mar/25	Gastos Gerais	Auditoria Externa	444,29	Rateio 50% Audisa - Auditores Associados S/S 03/2025	Área Meio	INSTITUTO EKOS BRASIL
28	mar/25	Gastos Gerais	Consultoria	69.152,98	Pagamento Etapa 02 - Diagnóstico - Projeto Prainha	Projetos de arquitetura e engenharia	O3L ARQUITETURA LTDA
29	mar/25	Gastos Gerais	Consultoria	15.553,36	Pagamento Etapa 02 - Plano de Trabalho - Projeto Prainha	Projetos de arquitetura e engenharia	O3L ARQUITETURA LTDA
30	mar/25	Gastos Gerais	Outros Gastos Gerais	2.023,80	Aquisição de insumos para manutenção das ferramentas e máquinas do PERD.	Área Temática 1: Insumos e materiais para manutenção em edificações	GRUPO NM: TRADIPAR TRADISEG TRADIWELD
31	mar/25	Gastos Gerais	Outros Gastos Gerais	14.316,50	Aquisição de EPI's PERD	Área Temática 1: Insumos e materiais para manutenção em edificações	BUNZL EQUIPAMENTOS PARA PROTECAO INDIVIDUAL LTDA
32	abr/25	Gastos Gerais	Outros Gastos Gerais	687.593,05	Gastos do próximo período cobertos pelo repasse anterior	N/A	

4.2. Área Temática 1 – Operacionalização e Manutenção

4.2.1. Manutenções e atividades de apoio às ações de consolidação do PERD

Ao longo do 13º Período Avaliatório foram realizadas manutenções em diversas áreas e estruturas do PERD. As atividades são definidas durante as reuniões semanais de coordenação, realizadas com a equipe do Termo de Parceria e IEF. No Anexo 7 encontra-se o relatório fotográfico das benfeitorias realizadas em diferentes áreas do Parque durante os meses de janeiro, fevereiro e março de 2025.

4.2.2. Indicador Manutenção dos Aceiros

No mês de março foi elaborado e enviado ao IEF o diagnóstico dos aceiros do PERD, especificamente do município de Marliéria, suas estradas de acesso e o campo de pouso. O relatório foi encaminhado à gerência do PERD em 31/03/2025 para que sejam indicados os trechos prioritários de manutenção para 2025.

4.3. Área Temática 2 – Fortalecimento da Gestão

4.3.1. Sistema de Gestão

Dentro do escopo da Área Temática 2 - Fortalecimento da Gestão, o Termo de Parceria propõe o desenvolvimento de um Sistema de Gestão do Parque Estadual do Rio Doce (Produto 2.2), ferramenta que deve produzir, sistematizar e priorizar informações relevantes para a tomada de decisão baseada em dados pela gestão do Parque. Registram-se a seguir as atividades realizadas ao longo do 13º Período Avaliatório, referentes ao “Desenvolvimento do Sistema de Gestão do PERD”.

Ao longo dos meses de janeiro, fevereiro e março de 2025 foram desenvolvidas atividades de migração da base de dados do PERD para o ambiente Microsoft, aperfeiçoamentos e melhorias nos processos de coleta e armazenamento de dados, assim como criação de painéis para disponibilização de informações em plataforma Power BI. Estas atividades são desenvolvidas conjuntamente com a equipe técnica, administrativa e operacional do PERD, responsável pela coleta e organização dos dados de gestão da unidade de conservação.

Em 10 de janeiro de 2025 foi realizada uma reunião envolvendo as equipes do Instituto Ekos, IEF e Superintendência da Tecnologia de Informação do SISEMA para alinhamento a respeito do ambiente institucional em que o Sistema de Gestão ficará implementado, de forma que ele possa ser replicável para outras UCs do Estado de Minas Gerais.

O desenvolvimento dos parâmetros e indicadores é realizado conjuntamente com a Gestão do PERD, que foi mobilizada em avaliações prévias ao longo do trabalho realizado. Durante o PA foram realizadas 3 reuniões de avaliações do trabalho: em 03, 11 e 20 de fevereiro.

A 3ª Entrega do produto deverá acontecer até 30 de abril de 2025, com aprovação prevista para 31 de maio de 2025.

4.3.2. Indicador de Parcerias

O Plano de Trabalho do TP sugere que devem ser efetivadas parcerias pela OSCIP que impulsionem a consolidação do PERD. Até o momento, das 6 parcerias requeridas, foram efetivadas 4.

As duas parcerias faltantes que estão em processo de diálogo para que aconteçam em tempo hábil são: 1) Prefeitura de Marliéria; e 2) Cenibra. A primeira tem como objeto a manutenção dos aceiros de 2025 e o diálogo para esse ano iniciou em 17 de fevereiro de 2025 por meio de mensagens de celular com o prefeito do Município, que sinalizou positivamente o apoio para 2025. A segunda refere-se ao Acordo de Cooperação entre IEF e Cenibra com enfoque na videovigilância florestal do PERD e sua Zona de Amortecimento.

4.4. Área Temática 3 – Uso Público

Dentro do escopo da Área Temática 3 – Uso Público, o Termo de Parceria propõe o desenvolvimento do indicador 3.1 Percentual de estruturas de apoio ao uso público implementadas.

Após aprovação do produto “Layout de conjunto de placas informativas, orientativas, interpretativas, de localização e indicação de risco; e Modelos de placas informativas, interpretativas e de localização” integrante do Portfolio de Produtos de Comunicação (Área Temática 4), em 26 de março de 2025, a equipe do Instituto Ekos iniciou a elaboração do Termo de Referência e Edital de Seleção Pública para contratação de serviços especializados para confecção de placas; revitalização e confecção de suportes; e implantação de placas de sinalização no Parque Estadual do Rio Doce (Bloco 1).

O Edital abarcará a implantação completa de placas de sinalização ao longo da estrada da península do Parque, nas entradas de trilhas localizadas na Península, assim como em pontos estratégicos em outras localidades da unidade de conservação. A previsão é de publicação do Edital de Seleção Pública em meados de abril de 2025.

4.5. Área Temática 4 – Fortalecimento da Comunicação

4.5.1. Portfólio Produtos de Comunicação

Neste período, alguns produtos do portfólio de comunicação já foram iniciados ou concluídos, conforme pode ser conferido no quadro 5.

Quadro 5. Status de conclusão dos produtos obrigatórios do Portfólio de Comunicação e Marketing.

Produtos Concluídos	Produtos pendentes	Produtos excluídos
01. Logomarca	01. Layout do Conjunto de placas e modelos de sinalização para o PERD. (Bloco 2)	01. Layout Informe anual
02. Layout Placas (Bloco 1)	02. Layout Relatório Final TP	
03. Apresentação Institucional		
04. Vídeos e Mini vídeos: - Chamada exposição Shopping Vale do Aço; - Viveiro; - Seminário Integrado Território e Conservação (Evento Univale); - Celebração 80 Anos; - Mutum Espécie Rara; - Voluntariado; - Filhotes Onça TBT; - Vídeo ao vivo Jazz na Mata.		
05. Cartilha do Visitante		
06. Material Promocional - Adesivos;		

<ul style="list-style-type: none"> - Camiseta; - Caneca; - Caneta; - Ecobag; - Bloquinho IV Seminário de Pesquisas; - Certificados IV Seminário de Pesquisa; - Bloquinho Tem Bicho No Parque; - Placas informativas sobre resíduos nas hospedagens. 		
07. Layout Boletim Informativo Trimestral		
08. Layout Manual do Pesquisador		
09. Layout e aplicação de nova adesivagem da van		
10. Material 80 anos <ul style="list-style-type: none"> - Exposição 80 anos RVF; - Exposição 80 anos Oportunidades de Lazer; - Diplomas homenageados na solenidade; - Cartaz programação 80 anos; - Cartaz Romaria 2024; - Paineis Sessão Solene; - Adesivos; - Camiseta; - Caneca; - Caneta; - Ecobag. 		

Elaborado pelos autores.

Como pode ser observado, grande parte dos produtos de comunicação obrigatórios foram encerrados, restando duas pendências para os próximos períodos avaliatórios. Destaca-se que, além desses produtos obrigatórios, também houve a produção de outros insumos para comunicação do Parque, como o início da diagramação do Plano de Pesquisa e do Plano de Comunicação; foram feitas as captações de imagens para vídeo sobre o Monitora que será publicado posteriormente e, a pedido da gestão do PERD, iniciado o layout do Guia de Trilhas para o Parque.

Sobre produções pontuais de comunicação, foram elaboradas artes para o Curso de Capacitação do Monitora, com artes de programação e certificados individuais. Outro evento que teve artes produzidas para sua divulgação foi o Carnaval do PERD que contou, além da divulgação online, com cartazes impressos. Também neste período houve um empenho na organização e backup dos arquivos de acervo do Parque e foi

dado apoio na construção de layout para os novos uniformes dos guarda-parques e o projeto de educação ambiental TEM PEIXE NO PARQUE.

Também foi feita a reformulação do texto sobre o Parque Estadual do Rio Doce na Wikipédia, com a atualização de todas as informações e fontes, além da verificação e correção de possíveis dados imprecisos.

Por fim, relembra-se que há um calendário de produção dos produtos do portfólio faltantes, o qual poderá ser ajustado à medida que seja identificada a necessidade, desde que respeitada a data final de entrega dos produtos (15º Período Avaliatório).

4.6. Área Temática 5 – Fortalecimento da Pesquisa

4.6.1. *Herbário*

Durante o período que compreende esse relatório, as atividades de curadoria no Herbário do Parque Estadual d Rio Doce (HPERD) foram desenvolvidas remotamente.

O curador assinou um Termo de Responsabilidade, firmando o compromisso do HPERD com o Instituto Nacional de Ciência e Tecnologia (INCT) – Herbário Virtual da Flora e dos Fungos (CNPq – CNPJ 33.654.831/0001-36 / Processo nº 4654420/2014-01) pelo recebimento dos equipamentos abaixo citados, cedidos para a utilização em atividades desenvolvidas no Herbário Parque Estadual do Rio Doce.

- Câmera EOS Rebel SL3 com lente EFS 18-55M – valor R\$ 4.166,44;
- Tripé para Câmera – valor R\$ 299,00

Para além dos trâmites legais em vigência entre o HPERD e o INCT – HVFF, o curador identificou 6 novas espécies tombadas na coleção e que até o presente momento constavam identificadas somente em suas respectivas famílias botânicas.

4.6.2. Preparação dos documentos físicos para envio a Biblioteca SISEMA

O processo de organização do acervo de pesquisas e relatórios antigos da biblioteca do Parque foi concluído. Todo o material foi acondicionado em caixas-arquivo azuis, identificadas e numeradas sequencialmente, seguindo as orientações da bibliotecária do SISEMA. Além disso, foi elaborada uma planilha detalhada com a identificação de cada item para facilitar a consulta e o controle. O acervo será enviado à biblioteca em momento oportuno, a ser definido com o IEF. O material será incorporado ao acervo oficial do estado, garantindo a preservação e o acesso às informações históricas produzidas no Parque.

4.7. Área Temática 6 – Fortalecimento da Proteção do PERD

4.7.1. Implantar Sistema de Videovigilância

As três entregas desse produto deverão ocorrer no 13º, 14º e 16º Períodos Avaliatórios. Abaixo o andamento das entregas que serão feitas no 14º e 16º Períodos Avaliatórios, respectivamente:

2ª entrega – Videovigilância Patrimonial com foco na prevenção a furtos e vandalismo nas benfeitorias e equipamentos do PERD

Para definir as edificações estratégicas do PERD, onde devem ser instaladas câmeras de monitoramento patrimonial a OSCIP realizou reuniões com a gestão do PERD, quando foram definidas as seguintes estruturas a serem contempladas com um sistema dessa natureza:

1. Portaria Principal;
2. Sede Administrativa;
3. Centro de Manutenções;
4. Centro de Pesquisa e Viveiro;
5. Centro de Treinamentos.

Foram contatados fornecedores desse tipo de sistema e equipamentos, que visitaram as áreas/edificações definidas e foi elaborado um Edital e Termo de Referência, para a

aquisição dos equipamentos, sua instalação e capacitação dos colaboradores do PERD, que foram encaminhados ao IEF para uma primeira avaliação.

Durante o 13º PA foi publicado o edital, mas por ter havido pouca procura, mesmo com a prorrogação, optou-se em cancelar o edital, o qual será publicado em abril com previsão de conclusão das aquisições para junho de 2025.

3ª Entrega. Videovigilância com foco na segurança pública, infrações e crimes ambientais

Findo o período de eleições municipais, a OSCIP fez contato com o novo Secretário de Obras do município de Timóteo, para iniciar as tratativas para a ampliação do sistema de vigilância que a municipalidade possui com a Polícia Militar do estado de MG (85ª Companhia da Polícia Militar de Timóteo), para áreas estratégicas do PERD, buscando identificar e combater eventuais ilícitos ambientais. As áreas do PERD que poderão receber câmeras (a serem adquiridas pela municipalidade) são: Salão Dourado, o Centro de Visitantes do Macuco e o acesso principal do Parque.

Considerando que o prefeito anterior não foi reeleito, foi definido entre as partes, ainda em 2024, que se buscaria como um primeiro passo dar início a formalização de um Protocolo de Intenções entre o IEF e a municipalidade, para que fosse “pavimentado” um caminho formal para a relação entre o IEF e a municipalidade, a ser avaliado e operacionalizado pela nova gestão municipal.

Esse Protocolo foi minutado com o título de “Declaração de Intenções para Extensão de Cooperação Técnica” pelo Promotor municipal, para a implantação de câmeras de segurança e monitoramento nos locais públicos de acesso ao Parque Estadual do Rio Doce, juntamente a um sistema de inteligência a ser monitorado pela Polícia Militar de Minas Gerais, desde que exista aceitação do que for pactuado tanto pela Polícia Militar de Minas Gerais – PMMG quanto pelo Conselho Comunitário de Segurança Pública - CONSEP.

A OSCIP encaminhou ao IEF em dezembro de 2024 esse documento e uma Nota Técnica que traz a motivação, importância e benefícios para a consecução de tal parceria.

Durante os meses de janeiro, fevereiro e março de 2025 foram tentados contatos com a nova gestão e, em março de 2025 realizou-se uma breve reunião presencial na sede da prefeitura, na qual o chefe de gabinete da atual gestão sinalizou que a prefeitura de Timóteo tem interesse em apoiar essas aquisições. A partir dessa reunião, em 18/03/2025 o Instituto Ekos enviou um e-mail às partes interessadas registrando essa posição que foi expressa pelo chefe de gabinete da atual gestão e solicitou a indicação de um funcionário da prefeitura que possa ser o ponto focal desse diálogo.

4.8. Área Temática 7 – Regularização Fundiária

4.8.1. Regularização da Matrícula nº R.1-6.897 em nome do IEF

No escopo da Área Temática 7 - Regularização Fundiária do PERD, o Termo de Parceria propõe a Regularização da Matrícula nº R.1-6.897 em nome do IEF (Produto 7.2). Registram-se a seguir as atividades e ações realizadas durante o 13º Período Avaliatório.

Em 14 de janeiro de 2025 as equipes do Instituto Ekos, Espaço Tecnologia e IEF (GCMUC e GCARF) para discussão específica a respeito da confrontação da propriedade ao sul do Parque com o confinante Fazenda Ganhô. Em 11 de março de 2025, o Instituto Ekos enviou ao IEF os materiais produzidos pela Espaço Tecnologia a partir de nova vistoria de campo realizada nos limites da UC com a Fazenda Ganhô: fotos da cerca presente no local e limite georreferenciado, rastreado por GNSS.

Conforme relatado no Relatório do 12º PA, após recebimento, em dezembro de 2024, de documentação da propriedade confinante Fazenda Horto Dionísio, as equipes Espaço Tecnologia, Ekos Brasil e IEF deram continuidade à análise documental e espacial a respeito dos limites de propriedade entre o Parque Estadual do Rio Doce e a propriedade confinante.

Em 19 de fevereiro de 2025 foi realizada a entrega ao IEF de Parecer Técnico a respeito das Questões Fundiárias em Área Limítrofe (Sobreposição) ao Parque, especificamente localizadas no limite sul da unidade de conservação, em área confinante com a Fazenda Horto Dionísio. O Parecer Técnico foi elaborado pela consultoria especializada Espaço Tecnologia e apresentou análises a respeito da evolução da legislação fundiária; da cadeia dominial das propriedades; análise cartográfica; e considerações finais.

Em 28 de fevereiro de 2025 foi realizada uma reunião entre as equipes Ekos, Espaço Tecnologia e IEF (GCMUC e GCARF) para discussão dos limites de propriedade ao sul do Parque. Conforme acordado em reunião, a equipe Ekos aguarda o envio de Nota Técnica com definições do IEF a respeito dos limites de propriedade ao sul do Parque e encaminhamentos necessários à continuidade dos trabalhos de Regularização da Matrícula. A elaboração desta Nota Técnica pelo IEF demanda o envolvimento das equipes da Gerência de Compensação Ambiental e Regularização Fundiária, da Gerência de Criação e Manejo de Unidades de Conservação, além da própria Diretoria do IEF, por se tratar de decisão institucional a respeito dos limites da Matrícula nº R.1-6.897 em nome do IEF.

Registra-se que até dezembro de 2024 a Espaço Tecnologia finalizou a implantação de 789 marcos de 3ª ordem no limite Oeste da unidade de conservação. E até o mês de janeiro de 2025 foram implantadas 59 placas informativas no limite Oeste do Parque.

Conforme mencionado anteriormente, em 28 de janeiro de 2025, o Instituto Ekos recebeu o Ofício IEF/COMISSÃO TP 51/2021 nº 1/2025 solicitando esclarecimentos a respeito da Prestação de Contas do ano de 2023 e solicitando suspensão dos pagamentos relacionados aos serviços da Regularização Fundiária do PERD, até que os esclarecimentos do Ofício fossem atendidos.

Com os trabalhos de esclarecimentos em andamento, em 12 de março de 2025, o Instituto Ekos enviou ao IEF o Ofício EKOS nº 03 de 2025 informando a suspensão das atividades da Espaço Tecnologia, devido à suspensão de pagamentos ao fornecedor. O

Instituto Ekos informou ainda os impactos na elaboração e prazos dos produtos em andamento e a necessidade de repactuação de prazos da Área Temática 07.

Em 18 de março de 2023, o Instituto Ekos enviou ao IEF a resposta aos questionamentos referentes à Prestação de Contas de 2023, por meio do Ofício EKOS nº 05 de 2025. O Instituto Ekos aguarda retorno do IEF quanto aos esclarecimentos apresentados, à retomada de pagamentos à Espaço Tecnologia e a consequente retomada dos trabalhos da Área Temática 7.

Devido ao contexto apresentado, o Instituto Ekos registra a necessidade de repactuação dos prazos relativos à elaboração do Produto 7.2 Regularização da Matrícula nº R.1-6.897 em nome do IEF, por meio da celebração de novo Termo Aditivo entre o Instituto Ekos Brasil e o Instituto Estadual de Florestas.

4.9. Área Temática 9 – Manejo de Espécies para Conservação

4.8.1. Primeira etapa da reestruturação do viveiro do PERD e projeto piloto para ampliação das espécies produzidas no viveiro do PERD

As demandas da Área Temática 8 trouxeram a perspectiva de aliar a permanência da equipe do viveiro em campo durante as atividades de abertura das 3 EAs da AT8 com a busca por matrizes para o georreferenciamento e coleta de sementes dos indivíduos arbóreos, conforme demanda da Área Temática 9.

Nesse sentido, foram coletados 66 quilos de Palmeira Jerivá - *Syagrus romanzoffiana* e 6,52 quilos de palmeira Juçara – *Euterpe dulis*, espécies chave utilizadas na alimentação de psitacídeos. Já para o georreferenciamento, 28 novos indivíduos arbóreos foram amostrados, abrangendo as áreas das 3 EAs da AT8.

Visando otimizar a busca por matrizes nessas novas áreas, foi verificada a cobertura de dossel e altura estimada dos indivíduos arbóreos próximos ao traçado proposto.

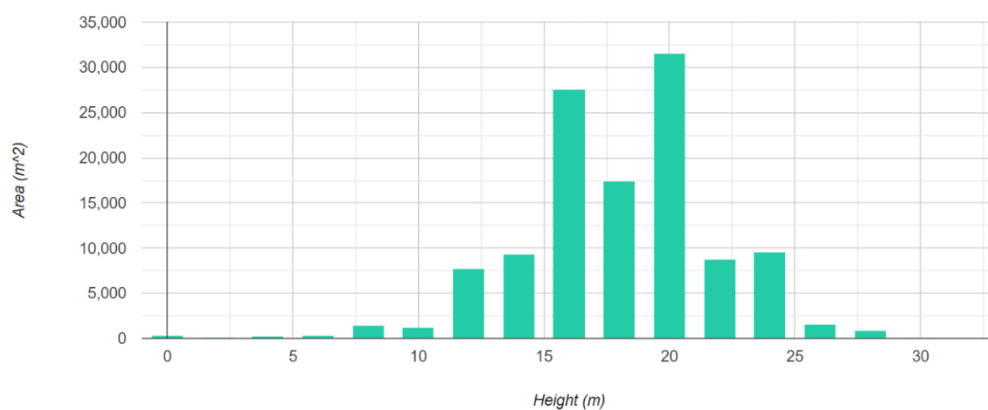


Figura 7. Altura média dos indivíduos arbóreos na trilha do Monitora. Área Sul. <https://meta-forest-monitoring-okw37.projects.earthengine.app/view/canopyheight> em 21/01/2025.

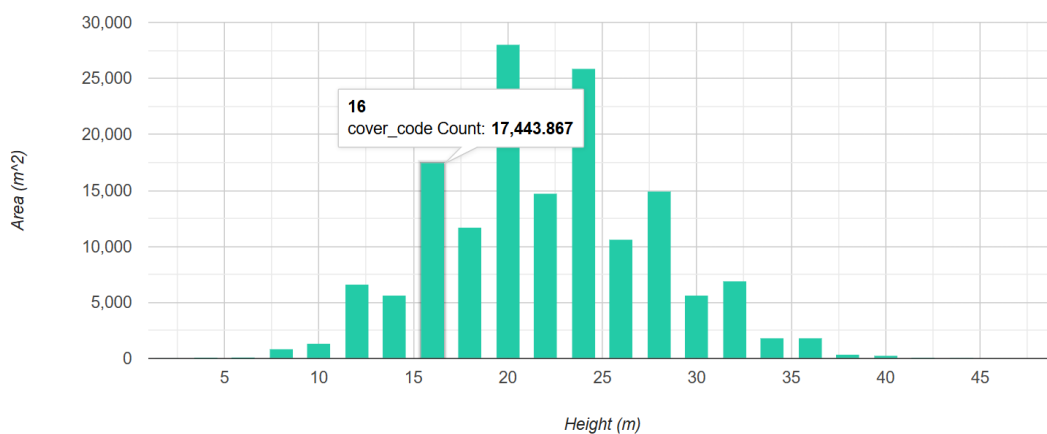


Figura 8. Altura média dos indivíduos arbóreos na trilha 2 do Monitora. Área Central. <https://meta-forest-monitoring-okw37.projects.earthengine.app/view/canopyheight> em 21/01/2025.

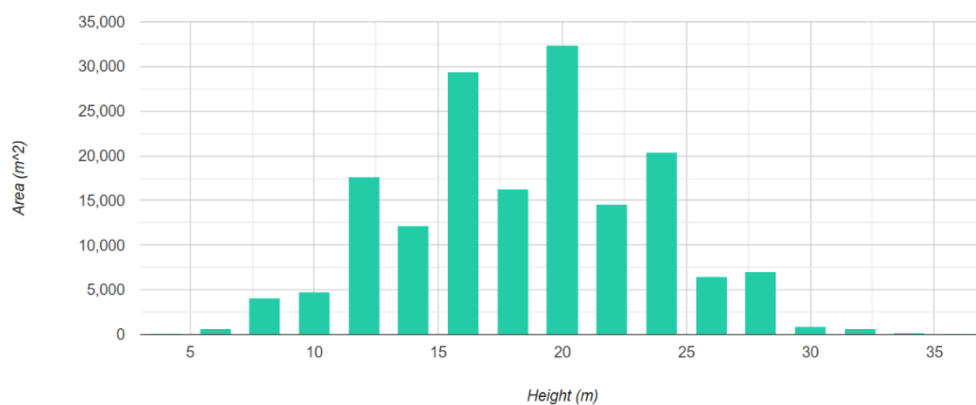


Figura 9. Altura média dos indivíduos arbóreos na trilha 3 do Monitora. Área Norte. <https://meta-forest-monitoring-okw37.projects.earthengine.app/view/canopyheight> em 21/01/2025.

Além desse mapeamento, também houve o aproveitamento de material de poda oriundo da poda de árvores da estrada da península executada pela CEMIG, que foi triturado e disposto nas fitocelas do viveiro do PERD. A disposição desse material dificulta a rebrota de espécies não desejáveis, que são retiradas das fitocelas para que não dificultem o desenvolvimento das mudas.

4.10. Demais ações de consolidação desenvolvidas

Abaixo relatam-se as ações nesse trimestre desempenhadas pela equipe do TP sediada no PERD em apoio as ações de gestão do Parque:

- O biólogo sênior está como ponto focal no monitoramento de predadores em propriedades lindeiras ao PERD. No período que compreende este relatório, não foram registrados casos de predação nas propriedades do entorno do PERD. Tal fato foi atestado pelo ponto focal por meio de contato com 04 proprietários lindeiros onde haviam tido registros de predação.
- Foi instalada em uma propriedade vizinha ao Parque, uma câmera TRAP que vem registrando a frequência da fauna no local. Registros de anta, paca, veados, jacus são frequentes. Outra câmera TRAP, instalada nas dependências do PERD, próximo à área conhecida como “Sucata Nova”, registrou uma fêmea de onça pintada na data de 01/11/2024. Tal registro foi encaminhado para o professor Fernando Azevedo (Projeto Carnívoros do Rio Doce). O referido professor trouxe a informação que se trata de um indivíduo até então desconhecido pela equipe dele.
- Apoio ao Projeto Pulsar Jovem (Renova): Neste período avaliatório foi solicitado pela gestão, o apoio do biólogo sênior na adequação do Projeto de revitalização do Mirante do Jacroá, projeto esse que foi pensado pelos jovens da cidade de Marliéria. Durante os meses que compreendem esse relatório, o biólogo sênior participou de conversas com os responsáveis pelo projeto, indicando as melhores espécies de plantas a serem usadas no enriquecimento da flora local e, para além disso, acompanhou as ações de preparo e plantio das mudas selecionadas.

- Participação de eventos: Parte da equipe sediada no PERD participou do curso de capacitação de observação de primatas, realizado em janeiro e organizado pela equipe dos Primatas Perdidos. As atividades envolveram a participação de reuniões com os condutores, foco principal do curso, que teve como objetivo capacitá-los para conduzir turistas na observação de primatas, especialmente a espécie ameaçada Muriqui do Norte. O curso abordou técnicas de observação responsáveis, com ênfase na minimização do impacto ambiental e na promoção da conscientização sobre a importância da conservação da espécie.
- Participação do Parque no evento ROTARY DAY, realizado em Timóteo, com a presença de diversas instituições públicas e privadas, onde foi montado um estande para divulgar as iniciativas da unidade de conservação e interagir com o público. Durante o evento, foram distribuídas mudas produzidas no PERD, como parte das ações de conscientização ambiental, além da exposição de painéis informativos sobre o Parque.
- Atendimento às instituições de ensino superior: Durante o trimestre, houve o atendimento aos pesquisadores, esclarecendo dúvidas sobre o processo de solicitação de licença, hospedagem e logística para pesquisas científicas no Parque. Também foi atendida turma de graduação de Geografia do Instituto Federal de Minas Gerais de Ouro Preto, realizando uma apresentação sobre o Parque e conduzindo a turma de 20 pessoas na trilha do Vinhático.
- Ações de uso público: Apresenta-se o anexo 8, com o registro fotográfico das ações de uso público que contaram com o apoio da equipe do Termo de Parceria.

DECLARAÇÃO DO DIRIGENTE DA OSCIP

Declaro, para todos os fins, que são verídicas todas as informações contidas neste Relatório de Resultados. Acrescento, ainda, que as fontes de comprovação dos indicadores e produtos estão organizadas e arquivadas junto ao INSTITUTO EKOS BRASIL e podem ser consultadas a qualquer momento pela Comissão de Avaliação, por representantes do INSTITUTO ESTADUAL DE FLORESTAS ou representantes de órgãos de controle e auditoria do Governo do Estado de Minas Gerais.

Belo Horizonte, 10 de abril de 2025.

A large black rectangular redaction box covers the signature and the official stamp of the signatory. The stamp, which is partially visible at the bottom of the redacted area, contains the word "Minas" in a stylized font.

Diretora Presidente do Instituto Ekos Brasil

Anexo 1

Área Temática 1 – Operacionalização e Manutenção do PERD

Indicador 1.2. – Percentual de projetos de arquitetura e engenharia elaborados em relação ao demandado

De:

[Redacted]
[Redacted]
[Redacted]

Regis André Nascimento Coelho <regis.coelho@meioambiente.mg.gov.br>

terça-feira, 25 de março de 2025 16:39

Ulysses Mourão; Nilcemar Oliveira Bejar; Cecília Fernandes de Vilhena;

Maria Cecília; Cristina Sancini; EKOS BRASIL; Priscilla Borim

Assunto:

RE: Aprovação Cronograma Prainha

Anexos:

SEI_110136647_Oficio_6.pdf

Boa tarde,

Considerando a aprovação formal do Plano de Trabalho pelo IEF na última sexta-feira, 21, e o envio dos documentos assinados enviados pelo Ekos hoje, foi alterado o cronograma de entrega deste item para contabilização no indicador 1.2.

Segue, anexa, cópia do ofício enviado via SEI.

Att.,



Regis André Nascimento Coelho

Instituto Estadual de Florestas

www.ief.mg.gov.br

De: Ulysses Mourão <ulysses.mourao@ekosbrasil.org>

Enviado: terça-feira, 25 de março de 2025 08:00

Para: Regis André Nascimento Coelho <regis.coelho@meioambiente.mg.gov.br>; Nilcemar Oliveira Bejar;

nilcemar.bejar@meioambiente.mg.gov.br; Cecília Fernandes de Vilhena;

cecilia.vilhena@meioambiente.mg.gov.br

Cc: Maria Cecília <mcawey@ekosbrasil.org>; Cristina Sancini - EKOS BRASIL <cristina.sancini@ekosbrasil.org>;

Priscilla Borim <priscilla.borim@ekosbrasil.org>

Assunto: RES: Aprovação Cronograma Prainha

ATENÇÃO: Este e-mail foi enviado a partir de uma fonte externa ao Sisema. Nunca forneça dados pessoais, especialmente usuários/senhas de acesso. Não envie ou abra quaisquer links/anexos, a menos que você tenha certeza da identidade do remetente.

Prezado Regis, Bom dia

Com relação a mensagem abaixo referente à atualização na data de entrega e aprovação do projeto da prainha, solicitamos por gentileza seu de acordo.

Esta informação é necessária para revisão do período avaliatório em que o produto será avaliado e aprovado pelo IEF, para fins de atendimento às metas do indicador 1.2. do 2º Termo Aditivo.

Permanecemos no aguardo.

Atenciosamente,

Ollysses Moura
tel: +55 11 99645-5970
tel: +55 11 3589-1801

www.ekosbrasil.org

Siga-nos no LinkedIn e Facebook

Conheça o Compromisso com o Clima e compense emissões gerando impacto socioambiental positivo

Aviso de confidencialidade - Esta mensagem pode conter informação confidencial, privilegiada ou com dados pessoais, sendo seu sigilo protegido por lei. Se você não for o destinatário ou a pessoa autorizada a receber esta mensagem, não pode usar, copiar ou divulgar as informações nela contidas, inclusive seus anexos, ou tomar qualquer ação baseada nessas informações. Quaisquer ações que violem a privacidade, a proteção dos dados ou a confidencialidade desta mensagem podem ser consideradas ilegais, implicando em apuração de responsabilidade e indenização pelo(s) infrator(es). Se você recebeu esta mensagem por engano, por favor, avise imediatamente ao remetente, respondendo o e-mail e em seguida apague-a. Agradecemos sua cooperação. Aviso de confidencialidade - Esta mensagem pode conter informação confidencial, privilegiada ou com dados pessoais, sendo seu sigilo protegido por lei. Se você não for o destinatário ou a pessoa autorizada a receber esta mensagem, não pode usar, copiar ou divulgar as informações nela contidas, inclusive seus anexos, ou tomar qualquer ação baseada nessas informações. Quaisquer ações que violem a privacidade, a proteção dos dados ou a confidencialidade desta mensagem podem ser consideradas ilegais, implicando em apuração de responsabilidade e indenização pelo(s) infrator(es). Se você recebeu esta mensagem por engano, por favor, avise imediatamente ao remetente, respondendo o e-mail e em seguida apague-a. Agradecemos sua cooperação.

-----Mensagem original-----

De: Ollysses Moura

Enviada em: quarta-feira, 29 de janeiro de 2025 15:58

Para: Regis André Nascimento Coelho (regis.coelho@meioambiente.mg.gov.br);
regis.coelho@meioambiente.mg.gov.br>; Nilcemar Oliveira Bejar
nilcemar.bejar@meioambiente.mg.gov.br>; cecilia.vilhena@meioambiente.mg.gov.br
>; Maria Cecília <cicawey@ekosbrasil.org>; Cristina Sancini - EKOS BRASIL
cristina.sancini@ekosbrasil.org>; Priscilla Borim <priscilla.borim@ekosbrasil.org>

Assunto: ENC: Aprovação Cronograma Prainha

Prezado Regis, Boa Tarde

Em continuidade a elaboração do projeto da prainha informamos que conforme nossos entendimentos durante a etapa do processo de seleção pública (Edital 01/2024) foi necessário prorrogar o prazo de recebimento das propostas (uma vez que não recebemos um número mínimo de 3 propostas no prazo indicado no edital, conforme preconiza o RCC) e o prazo total de execução dos projetos (de 120 para 150 dias), conforme solicitado por empresas participantes do processo de seleção e validado entre as partes (IEF/EKOS).

Considerando que a reunião de kick-off com a empresa selecionada (O3L) ocorreu em 04/12/2024, informamos que, de acordo com o cronograma apresentado no plano de trabalho elaborado por esta empresa, a data de término do projeto foi alterada para o dia 03/05/2024.

Dessa forma, comunicamos que a entrega referente ao indicador 1.2 - Projetos de Arquitetura e Engenharia do 2º T.A.S. do Termo de Parceria ocorrerá no 14º P.A. e não mais no 13º P.A., como previsto inicialmente e informado no comunicado SEI! em anexo.

Enviaremos o cronograma revisado assim que o plano de trabalho for devidamente aprovado.

Para fins de registro e atualização das informações, solicitamos o seu De Acordo ao novo prazo indicado nesta mensagem.

Atenciosamente,

Ulysses Mourão
tel: +55 11 99645-5970
tel: +55 11 3589 1802

www.ekosbrasil.org

Siga-nos no LinkedIn e Facebook

Conheça o Compromisso com o Clima e compense emissões gerando impacto socioambiental positivo

Aviso de confidencialidade - Esta mensagem pode conter informação confidencial, privilegiada ou com dados pessoais, sendo seu sigilo protegido por lei. Se você não for o destinatário ou a pessoa autorizada a receber esta mensagem, não pode usar, copiar ou divulgar as informações nela contidas, inclusive seus anexos, ou tomar qualquer ação baseada nessas informações. Quaisquer ações que violem a privacidade, a proteção dos dados ou a confidencialidade desta mensagem podem ser consideradas ilegais, implicando em apuração de responsabilidade e indenização pelo(s) infrator(es). Se você recebeu esta mensagem por engano, por favor, avise imediatamente ao remetente, respondendo o e-mail e em seguida apague-a. Agradecemos sua cooperação. Aviso de confidencialidade - Esta mensagem pode conter informação confidencial, privilegiada ou com dados pessoais, sendo seu sigilo protegido por lei. Se você não for o destinatário ou a pessoa autorizada a receber esta mensagem, não pode usar, copiar ou divulgar as informações nela contidas, inclusive seus anexos, ou tomar qualquer ação baseada nessas informações. Quaisquer ações que violem a privacidade, a proteção dos dados ou a confidencialidade desta mensagem podem ser consideradas ilegais, implicando em apuração de responsabilidade e indenização pelo(s) infrator(es). Se você recebeu esta mensagem por engano, por favor, avise imediatamente ao remetente, respondendo o e-mail e em seguida apague-a. Agradecemos sua cooperação.

-----Mensagem original-----

De: IEF/Institucional <regis.coelho@meioambiente.mg.gov.br>

Enviada em: terça-feira, 24 de setembro de 2024 16:38

Para: Ulysses Mourão <ulysses.mourao@ekosbrasil.org>; Priscilla Borim <priscilla.borim@ekosbrasil.org>;

Maria Cecilia <cicawey@ekosbrasil.org>

Assunto: Aprovação Cronograma Prainha

Prezados,

Segue, anexo, Memorando.IEF/COMISSÃO TP 51/2021.nº 13/2024 referente à elaboração de projetos para a Prainha.

Atenciosamente,

Ofício IEF/COMISSÃO TP 51/2021 nº. 6/2025

Belo Horizonte, 25 de março de 2025.

Sra.

Ana Cristina

[REDACTED]

Diretora Presidente - Ekos Brasil

Assunto: Aprova alteração de cronograma - Projeto de Arquitetura Prainha

Referência: [Caso responda este Ofício, indicar expressamente o Processo nº 2100.01.0022456/2024-38].

Prezada,

Tendo em vista a necessidade de adequação do cronograma para elaboração dos projetos da Prainha, conforme informação trazida por email (SEI 110093807), considerando as datas acordadas no Plano de Trabalho (SEI 110156607) elaborado pela empresa contratada e aprovado pelo IEF (SEI 109897188);

Fica estabelecida a data de entrega final para 30 de abril de 2025, conforme o Plano de Trabalho supracitado.

Assim, altera-se a avaliação da entrega deste item no âmbito do Indicador 1.2 - "Percentual de projetos de arquitetura e engenharia elaborados em relação ao demandado" para o 16º período avaliatório, conforme previsto no Programa de Trabalho do 2º Termo Aditivo do Termo de Parceria 51/2021 (SEI 91516152).

Régis André

[REDACTED]

Supervisor Termo de Parceria 51/2021

MASP

[REDACTED]



Documento assinado eletronicamente por **Régis** [REDACTED], Supervisor(a), em 25/03/2025, às 16:29, conforme horário oficial de Brasília, com fundamento no art. 6º, § 1º, do [Decreto nº 47.222, de 26 de julho de 2017](#).



A autenticidade deste documento pode ser conferida no site

http://sei.mg.gov.br/sei/controlador_externo.php?

[acao=documento_conferir&id_orgao_acesso_externo=0](http://sei.mg.gov.br/sei/controlador_externo.php?acao=documento_conferir&id_orgao_acesso_externo=0), informando o código verificador **110136647** e o código CRC **1202BE77**.

Referência: Processo nº 2100.01.0022456/2024-38

SEI nº 110136647

Rodovia João Paulo II, 4143 - Bairro Serra Verde - Belo Horizonte - CEP 31630-900



GOVERNO DO ESTADO DE MINAS GERAIS

Instituto Estadual de Florestas

Comissão Supervisora do Termo de Parceria 51/2021

Memorando.IEF/COMISSÃO TP 51/2021.nº 13/2024

Belo Horizonte, 24 de setembro de 2024.

Para: Ana Cristina [Redacted]
Diretora Presidente - Ekos Brasil

Assunto: Aprovação de Cronograma - Indicador 1.2**Referência:** [Caso responda este documento, indicar expressamente o Processo nº 2100.01.0022456/2024-38].

Prezada,

Informo que o cronograma para elaboração de projetos arquitetônicos para área da "Prainha" apresentado por email em 03 de setembro de 2024 (SEI 98013018) e juntado ao presente processo (SEI 98013014) foi aprovado pela equipe do Instituto Estadual de Florestas.

Conforme quadro de indicadores do Programa de Trabalho, esta entrega será avaliada no 13º período Avaliatório.

Aproveito o ensejo para registrar que o prazo de 30 dias para apresentação do cronograma, previsto na descrição do "Indicador 1.2 - Percentual de projetos de arquitetura e engenharia elaborados em relação ao demandado", não foi cumprido.

Atenciosamente,

[Redacted Signature]

Supervisor Termo de Parceria 51/2021

MASP 1.377.405-4



Documento assinado eletronicamente por [Redacted] (a), em 24/09/2024, às 16:36, conforme horário oficial de Brasília, com fundamento no art. 6º, § 1º, do [Decreto nº 47.222, de 26 de julho de 2017](#).



A autenticidade deste documento pode ser conferida no site http://sei.mg.gov.br/sei/controlador_externo.php?acao=documento_conferir&id_orgao_acesso_externo=0, informando o código verificador **98014054** e o código CRC **108247B7**.

Anexo 2

Área Temática 4 – Fortalecimento da Comunicação.

Indicador 4.1. Número de atividades para aumentar a visibilidade do PERD

Anexo: Publicações no Instagram





parque.riodoce

parque.riodoce O Parque Estadual do Rio Doce recebeu na segunda-feira, 13 de janeiro, seu primeiro time de voluntários para o ano de 2025. A equipe do Parque recepcionou os estudantes de agronomia, veterinária e psicologia, foi feita a apresentação institucional pela servidora Jailma Soares e na sequência apresentados aos demais integrantes da equipe, como os coordenadores, Alexandre (isso público) e Vitor (viveiro). O Parque

Ver insights Turbinar post

Curtido por cimar.martins.7 e outras 334 pessoas
17 de janeiro

Adicione um comentário...

somacultural e outros 3
Parque Estadual Do Rio Doce

somacultural ! Inscrições PRORROGADAS! (Leia a legenda)

Em função das constantes chuvas que caíram em todo o Vale do Aço desde as últimas semanas do ano de 2024, informamos que as inscrições para o 1º Prêmio PERD de Fotografia Criativa estão prorrogadas até o dia 20 de fevereiro de 2025.

Aproveite o período de estiação pra visitar o Parque e produzir sua foto de participação no

Curtido por vinicius_minasgerais e outras 324 pessoas
20 de janeiro

Adicione um comentário...

somacultural e outros 3
Áudio original

somacultural Bora aproveitar que o tempo firmou e fazer uma visita ao @parque.riodoce!

Aproveite e fotografe para participar do Prêmio PERD de Fotografia Criativa. As inscrições vão até 20 de fevereiro.

Mais informações no link disponível na bio.

#perd #premioperd #parqueestadualdoriadoce #natureza #fotografia

9 sem Ver tradução

nilmarlage Bora participar
9 sem 1 curtida Responder

deborah.bragaalves Já quero
9 sem 2 curtidas Responder

deborah.bragaalves Já tenho rs
9 sem 1 curtida Responder Ver tradução

Curtido por carluja e outras 155 pessoas
22 de janeiro

Adicione um comentário...



Seleção Pública para a contratação de empresa especializada em serviços de arquitetura e engenharia

Prorrogação até 08 de fevereiro de 2025

editalpend@ekosbrasil.org

Logos: EKOS BRASIL, RIO DOCE, IEF, MINAS GERAIS

parque.riodoce

parque.riodoce Aconteceu entre os dias 24, 25 e 26 de Janeiro deste mês a 1ª Capacitação para Observação de Primatas no Parque Estadual do Rio Doce. Atividade promovida pelos pesquisadores do Primatas Perdidos, contou com o lançamento do Guia de Bolso dos Primatas do PERD, palestras e capacitações acerca do comportamento e alimentação dos primatas, equipamentos básicos para observação, e vários

Ver insights Turbinar post

Curtido por regisncoelho e outras 296 pessoas
28 de janeiro

Adicione um comentário...

jhonsmendes e outros 3
Sepultura • Roots Bloody Roots

jhonsmendes Trabalho @parque.riodoce projeto @primatasperdidos
#jhonsmendes #primatas #primatasperdidos #macaco #muriqi #muriquidonorte #artederua #d301 #graffiti #parqueestadualdoriodoce
8 sem Ver tradução

primatasperdidos Superou nossas expectativas! Estamos muito felizes com o resultado! Você é artista incrível, Jhons! Muito obrigada pela parceria! Primeiro mural de muitos! 🌿👏
8 sem 7 curtidas Responder Ver tradução

indalabio Incrível demais da conta
8 sem 2 curtidas Responder Ver tradução

vanessapguimaraes Apaixonada por essa parede
8 sem 3 curtidas Responder Ver tradução

Curtido por cimar.martins.7 e outras 503 pessoas
28 de janeiro

Adicione um comentário...

ekosbrasil e parque.riodoce

ekosbrasil O Instituto Ekos Brasil informa que o prazo para envio de propostas para a contratação de empresa especializada em serviços de arquitetura e engenharia para o Parque Estadual do Rio Doce (PERD) foi prorrogado até o dia 08 de fevereiro de 2025.

O objetivo é desenvolver projetos executivos, visando a reforma do Alojamento do Centro de Treinamento do Parque Estadual do Rio Doce (PERD), como definido neste Edital e seus anexos

O Edital com as regras para submissão pode

Curtido por primatasperdidos e outras 27 pessoas
29 de janeiro

Adicione um comentário...



parque.riodoce

...

parque.riodoce MORADORES DO PARQUE #2

A irara, jaguapê ou papa-mel, de nome científico: Eira barbara é um animal onívoro e é a única espécie do género Eira. Tem um aspecto semelhante ao das marmotas e doninhas.
nordendo atingir um comprimento de até 71

Ver insights

Turbinar post

👍👤👤

Curtido por regisncoelho e outras 304 pessoas

30 de janeiro

😊

Adicione um comentário...

Postar

parque.riodoce e conventiononwetlands

...

parque.riodoce No dia 02 de fevereiro comemora-se o Dia Mundial das Zonas Úmidas, destacando a importância dessas áreas protegidas pela Convenção sobre as Zonas Úmidas de Importância Internacional, que ocorreu nesta mesma data, no ano de 1971, em Ramsar, no Irã. A Convenção de Ramsar, como é conhecida, é um tratado intergovernamental que estabelece ações para conservação e uso

Ver insights

Turbinar post

👍👤👤

Curtido por cimar.martins.7 e outras 154 pessoas

2 de fevereiro

😊

Adicione um comentário...

Postar

parque.riodoce

...

parque.riodoce O conselho consultivo auxilia a gestão do Parque, propondo diretrizes, políticas, normas regulamentares e técnicas, padrões e demais medidas de caráter operacional para a preservação e conservação do meio ambiente e dos recursos ambientais da Unidade de Conservação e de sua Zona de Amortecimento.

O conselho consultivo é uma das principais

Ver insights

Turbinar post

👍👤👤

Curtido por regisncoelho e outras 61 pessoas

5 de fevereiro

😊

Adicione um comentário...

Postar



primatasperdidos e parque.riodoce
Áudio original

primatasperdidos Entre os dias 24 e 26 de janeiro, aconteceu no Parque Estadual do Rio Doce (PERD) a I Capacitação Para Observação de Primatas, promovida pela equipe do Primatas PERDidos. O evento teve como objetivo preparar guias credenciados da região para a observação consciente de primatas, com foco no muriqui-do-norte.

A capacitação contou com módulos teóricos e práticos e reuniu diversos colaboradores: @cafecommuriqui @minas.nature @ibiti.projeto @mib_muriqui @novosemente @csoma.mpmg @mpmg.official @ruffordgrants @parque.riodoce @governomg. Para completar, os participantes ainda tiveram almoço, jantar e coffee break do @restaurantodonabenedita.

No evento também foi inaugurada a arte do muriqui-do-norte em uma das paredes da área de camping, pelas mãos do artista @jhonsmendes.

Curtido por vanessapguimaraes e outras 64 pessoas
6 de fevereiro

Adicione um comentário...

parque.riodoce

parque.riodoce Moradores do Parque #3

Cutia é uma denominação de um grupo de roedores de pequeno porte, são mamíferos que medem entre 49 e 64 centímetros e pesando, em média, de 3kg a 6kg. No Brasil, há a presença de nove espécies deste animal. Vivem em florestas

Ver insights Turbinar post

Curtido por larianechaves e outras 130 pessoas
7 de fevereiro

Adicione um comentário...

po_luccas e outros 2
Áudio original

po_luccas Saiba um pouco mais sobre o Parque estadual do Rio Doce!! A parte 2 sairá no perfil da @ariany_gomes28!! Espero que gostem. @parque.riodoce @geografiaifmg_op

parque.riodoce 6 sem 1 curtida Responder

umedianoparqueoficial 6 sem Responder

rafaelmofelix 6 sem 1 curtida Responder

riodoceturismoecologico 6 sem 1 curtida Responder

ariany_gomes28 6 sem Responder

Curtido por cimat.martins.7 e outras 556 pessoas
10 de fevereiro

Adicione um comentário...



é possui uma integra
ção sócio econômica



Conheça o
Parque Estadual do
Rio Doce

Uma abundante biodiversidade
na primeira unidade de
conservação de Minas Gerais



ariany_gomes28 e outros 2
Áudio original

ariany_gomes28 Parte 2 sobre Parque Estadual do Rio Doce. 🌿
Espero que gostem!
Para quem ainda não viu a parte 1, vai no perfil do @po_luccas
#parqueestadualdoriodoce #geografiaimg
Editado · 6 sem · Ver tradução

parque.riodoce Vale muito a pena conhecer, né glr? 🍷❤️
6 sem · 1 curtida · Responder · Ver tradução

— Ver respostas (1)

po_luccas 🍷🍷
6 sem · 1 curtida · Responder

fgeo_ Ficou muito bom, gente!!!
6 sem · 2 curtidas · Responder · Ver tradução

— Ver respostas (1)

Curtido por primatasperdidos e outras 141 pessoas
10 de fevereiro

Adicione um comentário... Postar

jacaresmineiros e outros 2
Milton Nascimento · Catavento

jacaresmineiros Hoje nós vamos conhecer um pouquinho mais do Parque Estadual do Rio Doce. Venha e apaixone-se 🌿❤️
·
·
·
#jacaresmineiros #jacaredepapamarelo
#caimanlatrostris #funbio
6 sem · Ver tradução

artedevet 🍷🍷🍷
6 sem · 1 curtida · Responder

— Ver respostas (1)

cimar.martins.7 🍷🍷🍷
6 sem · 3 curtidas · Responder

— Ver respostas (1)

rafaelmofelix 🍷🍷🍷
6 sem · 2 curtidas · Responder

Curtido por cimar.martins.7 e outras pessoas
10 de fevereiro

Adicione um comentário... Postar

jhonsmendes e outros 3
Sepultura · Means to en End

jhonsmendes Trabalho em parceria com @parque.riodoce
Projeto @projetotatucanastra
#jhonsmendes #d301 #ink #tattoo #graffiti
#artederua #blackandgreytattoo #realismo #tatu
#tatucanastra #mamifero #mataatlantica
#parqueestadual #parqueestadualdoriodoce
#marleria #graffitimalis #projetotatucanastra
6 sem · Ver tradução

Indalabio Johns é brabo 🍷❤️
2 d · Responder · Ver tradução

parque.riodoce 🍷🍷🍷
6 sem · 2 curtidas · Responder

vanessapguimaraes Ficou top demais ❤️
6 sem · 1 curtida · Responder · Ver tradução

projetotatucanastra 🍷🍷🍷
Curtido por cimar.martins.7 e outras 698 pessoas
11 de fevereiro

Adicione um comentário... Postar



parque.riodoce
...

parque.riodoce Seu Carnaval pode ser no coração da natureza!

Neste carnaval, fuja da folia urbana e mergulhe na tranquilidade do Parque Estadual do Rio Doce! Serão dias perfeitos para curtir o melhor da natureza junto a sua família, se refrescar e se conectar com o que há de mais bonito em nossa região.

Ver insights
Turbinar post

Curtido por carluja e outras 452 pessoas
12 de fevereiro

Adicione um comentário...
Postar

tembichonoparque e outros 3
Parque Estadual Do Rio Doce
...

tembichonoparque

Me acharam aqui! Na Mata Atlântica do Parque Estadual do Rio Doce (PERD), em Minas Gerais, já foram encontradas várias espécies que a ciência desconhecia.

Na nova série de posts do TBNP, vamos apresentar muitas delas! Para descrever essas espécies, cientistas examinaram exemplares coletados no PERD!

Cada descoberta é fruto de muita pesquisa, estudo e colaboração! É o trabalho.

Curtido por primatasperdidos e outras 345 pessoas
13 de fevereiro

Adicione um comentário...
Postar

parque.riodoce
...

parque.riodoce O PERD recomenda que seus visitantes, turistas e pesquisadores vacinem-se contra a febre amarela.


A vacina é a principal ferramenta de prevenção da febre amarela. O Sistema Único de Saúde (SUS) oferta vacina contra febre amarela para toda população. Desde abril de 2017, o Brasil adota o esquema vacinal de apenas uma dose durante toda a vida.

Ver insights
Turbinar post

Curtido por regisncoelho e outras 141 pessoas
13 de fevereiro

Adicione um comentário...
Postar




 telas_em_fotos e outros 2
Parque Estadual Do Rio Doce

 telas_em_fotos Detalhes da natureza. Lindo Parque Estadual do Rio doce em MG.
#parqueestadualdoriadoce #aguas #floresta #verde #brasil #pesca #mg
6 sem · Ver tradução






 braglolulz
6 sem · 1 curtida · Responder

   
Curtido por vanessapguimaraes e outras 356 pessoas
14 de fevereiro


 Adicione um comentário... [Postar](#)


 telas_em_fotos e outros 2
Parque Estadual Do Rio Doce

 telas_em_fotos O encontro da arquitetura humana com a divina. Nosso lindo @parque.riodoce
#parqueestadualdoriadoce #arquitetura #naturephotography #vida #mata #floresta #photography
6 sem · Ver tradução

 sandrasoareals Que lindo. 🍷🍷🍷🍷
   
Curtido por primatasperdidos e outras 70 pessoas
15 de fevereiro

 Adicione um comentário... [Postar](#)





 institutoterrabrasilis e outros 4
Áudio original

 institutoterrabrasilis 🍷 Entre as flores do Parque Estadual do Rio Doce, encontramos polinizadores importantes e raros. Esse é o caso da Epicharis pygialis, abelha solitária e coletora de óleo que tinha apenas um registro histórico de coleta nessa região, feito lá em 1990. 🍷


No episódio 9 da série Abelhas do Rio Doce, nos aventuramos em busca dessa abelha rara e após uma atenta e minuciosa observação de uma de suas árvores favoritas, a planta Murici (Byrsonima sericea), coletamos duas!!! 🍷

Mais de 10 mil históricos de coleta de abelhas nessa região foram analisados e a Epicharis pygialis foi encontrada somente uma vez, em 1990, com poucas informações. Ela é uma das espécies alvo do projeto Abelhas do Rio Doce.

🍷 O Parque Estadual do Rio Doce é a primeira unidade de conservação criada em Minas Gerais e conserva o maior fragmento de Mata Atlântica desse estado. Possui o terceiro maior sistema de

   
Curtido por primatasperdidos e outras 200 pessoas
17 de fevereiro

 Adicione um comentário... [Postar](#)



telas_em_fotos e outros 2
Parque Estadual Do Rio Doce

telas_em_fotos Paisagens lindas do @parque.riodoce ... Minas e seus encantos.
Fotografia com canon 6d mark II, Iso 100, 24mm, f8 , 1/300
#canon #paisagem #photo #brasil #lagoas
5 sem Ver tradução

fablobarroadventure Está lagoa tem história e como tem 🍷🍷🍷🍷🍷🍷
Curtido por primatasperdidos e outras 99 pessoas
18 de fevereiro

Adicione um comentário...

telas_em_fotos e outros 2
Parque Estadual Do Rio Doce

telas_em_fotos 🌿 🌿 janela natural com vista para a lagoa.
Local @parque.riodoce
Canon 6d mark II, ISO 100, lente EF 24-105mm em 60mm. F5, 1/125
#canon #nature #photography #forest #fotografia #paisagem #foto
5 sem Ver tradução

virtude07hotmail.comfm Eu quero essa foto!
Curtido por tembichonoparque e outras 45 pessoas
19 de fevereiro

Adicione um comentário...

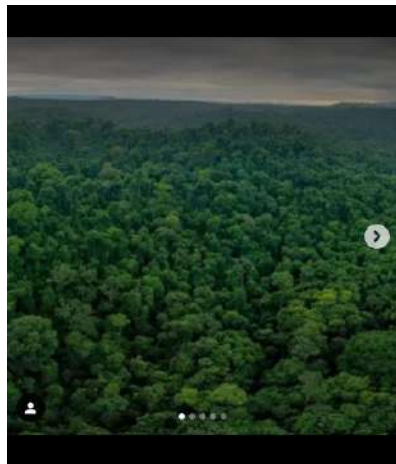
parque.riodoce

parque.riodoce Moradores do Parque #4
A capivara é um mamífero, o maior roedor do mundo, pesando até 91 kg e medindo até 1,2 m de comprimento e 60 cm de altura. A pelagem é densa, de cor avermelhada a marrom escuro. É possível distinguir os machos

Ver insights Turbinar post

Curtido por larianechaves e outras 81 pessoas
19 de fevereiro

Adicione um comentário...



Seleção Pública
para contratação de
empresa especializada
em sistemas de circuito
fechados de TV voltados
à segurança patrimonial
de edificações.

EDITAL 01/2025 CANCELADO



Carnaval no
PARQUE
de sexta até quarta de cinzas
28/02 05/03

**Trilha guiada, palestras,
cinema no Parque e
Gincana para Crianças**

**Campanha carnaval solidário: arrecadação
de alimentos não perecíveis e itens de higiene
pessoal para o Lar de Idosos da Dionísio**

Logos of partner organizations: IEF, RIO DOCE, IEF, and MINAS GERAIS.

somacultural e parque.riodoce
Vale Do Aço - MG

somacultural Saca só essa foto panorâmica feita pelo fotógrafo e designer Pedro Bastos @pedrobastos_br com um drone. Nessa imagem é possível perceber claramente como a mata do Parque Estadual do Rio Doce está do lado do Vale do Aço, em especial de Ipatinga. Entre a floresta e a cidade, há apenas o Rio Piracicaba como divisor.

Que privilégio para a população local não?



Curtido por regisncoelho e outras 206 pessoas
19 de fevereiro

Adicione um comentário... Postar

ekosbrasil e parque.riodoce

ekosbrasil Edital cancelado! → O Instituto Ekos Brasil informa que o edital para contratação de empresa especializada em sistemas de circuito fechado de TV voltados à segurança patrimonial de edificações no Parque Estadual do Rio Doce (PERD) foi cancelado.

Mas fique atento!

Um novo edital será publicado em breve com todas as informações atualizadas.

Acompanhe pelo nosso site



Curtido por primatasperdidos e outras 16 pessoas
19 de fevereiro

Adicione um comentário... Postar

parque.riodoce

parque.riodoce Seu Carnaval pode ser no coração da natureza!

Neste carnaval, fuja da folia urbana e mergulhe na tranquilidade do Parque Estadual do Rio Doce! Serão dias perfeitos para curtir o melhor da natureza junto a sua família, se refrescar e se conectar com o que há de mais bonito em nossa região.


Ver insights

Turbinar post



Curtido por cimar.martins.7 e outras 544 pessoas
21 de fevereiro

Adicione um comentário... Postar



meioambienteminasgerais e parque.riodoce ...
Parque Estadual Do Rio Doce

meioambienteminasgerais Expedition em busca do Muriqui-do-Norte

Entre os dias 17 e 21 de fevereiro, uma equipe de especialistas percorreu áreas no entorno do Parque Estadual do Rio Doce (PERD) para localizar indivíduos isolados do muriqui-do-norte (*Brachyteles hypoxanthus*), um dos primatas mais ameaçados do Brasil.

Essa missão faz parte do projeto "Levantamento de Indivíduos Isolados para Recuperação da População de Muriqui-do-norte de Ibitipoca".

Curtido por regisncoelho e outras 240 pessoas
25 de fevereiro

Adicione um comentário... Postar

institutoterrabrasilis e outros 4 ...
Áudio original

institutoterrabrasilis Conservação de abelhas ameaçadas de extinção 🐝 novas tecnologias emergentes: como superar as dificuldades de amostragens em ambientes florestais, especialmente em dossel (parte mais alta da floresta)?

O episódio 10 da série Abelhas do Rio Doce foi gravado no @parque.riodoce e o professor Helder Resende fala sobre um dos três desafios que o projeto "Novas abordagens e tecnologias aplicadas ao estudo, manejo e conservação de abelhas" tem se esforçado para enfrentar:

- 1 Como reverter o declínio populacional desses polinizadores?
- 2 Como superar as dificuldades de amostragens em ambientes florestais, especialmente em dossel?
- 3 Como engajar as comunidades no reconhecimento e participação nas ações de recuperação e conservação de abelhas?

Você pode saber mais detalhes sobre cada um

Curtido por cimar.martins.7 e outras 142 pessoas
26 de fevereiro

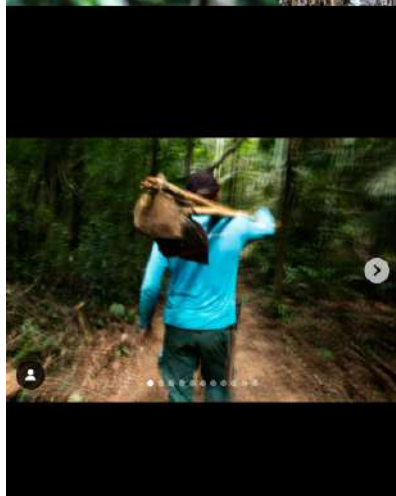
Adicione um comentário... Postar

telas_em_fotos e parque.riodoce ...
Parque Estadual Do Rio Doce

telas_em_fotos Conexão natureza - Parque estadual do Rio Doce.
@psrque.riodoce
Fotografia com canon 6d mark II
#naturephotography #nature
4 sem Ver tradução

Curtido por eupassarinho.projeto e outras 92 pessoas
27 de fevereiro

Adicione um comentário... Postar



projetoatucanastra e outros 2
Áudio original

projetoatucanastra (Port+Eng) 🇵🇹🇬🇧
Durante uma checagem de câmeras na região sul do Parque Estadual Rio Doce (PERD) (@parque.riodoce), o Cimar (@cimar.martins.7) encontrou uma fruta deixada para trás por uma Cutia: a cutieira (Joannesia princeps)! 🐿️
A Cutia é uma das principais dispersoras de sementes na Mata Atlântica 🌿. Por ser bastante competitiva, ela pega os frutos e os esconde para comer depois. Mas, muitas vezes, ela acaba esquecendo onde guardou, o que ajuda a espalhar as sementes! 🍃

📌 O projeto é realizado com o apoio da Plataforma Semente (@novosemente), uma iniciativa do Centro de Apoio Operacional do Meio Ambiente (@caoma.rmpmg) e do Ministério Público de Minas Gerais (@mpmg.official), com a destinação de recursos de medidas compensatórias ambientais.

During a day of camera traps checking in the south region of the Rio Doce State Park (PERD) (@parque.riodoce), Cimar (@cimar.martins.7)

👍👤 Curtido por cimar.martins.7 e outras 517 pessoas
27 de fevereiro

😊 Adicione um comentário... Postar

telas_em_fotos e parque.riodoce
Parque Estadual Do Rio Doce

telas_em_fotos Foto registrada no
@parque.riodoce
Canon 6d mark II
Lente EF24-105 em 105mm.
ISO 100
F5.6
1/250
#natureza #nature #fotografia #photo #bio
#biologia #largo #floresta
4 sem · Ver tradução

👍👤 Curtido por primatasperdidos e outras 72 pessoas
28 de fevereiro

😊 Adicione um comentário... Postar

nilmarlage e parque.riodoce
Parque Estadual Do Rio Doce

nilmarlage Equipe do @parque.riodoce durante a abertura das unidades amostrais que serão utilizadas no Projeto Monitora. Trilhas essas que serão percorridas nas pesquisas realizadas no Parque. Trazendo um melhor entendimento da conservação da biodiversidade do maior remanescente de Mata Atlântica de MG. Obrigado pela companhia e dedicação: @vitim_1897, Ricardo, Neimar, Lino, Kau, Marquim e Italo.

Editado · 4 sem · Ver tradução

👍👤 Curtido por regisncoelho e outras 264 pessoas
28 de fevereiro

😊 Adicione um comentário... Postar



parque.riodoce

...

parque.riodoce

🌍 🌿 Dia Mundial da Vida Selvagem 🌿 🐾

Hoje é o Dia Mundial da Vida Selvagem, uma data dedicada a celebrar a beleza e a importância de todas as formas de vida no planeta. 🌿 🐾

A biodiversidade é essencial para o equilíbrio dos ecossistemas e para a saúde do nosso planeta. No entanto, muitas espécies enfrentam ameaças

Ver insights

Turbinar post

👍 🗨️ 📌

Curtido por cimar.martins.7 e outras 167 pessoas

3 de março

😊

Adicione um comentário...

Postar

watu.nature e parque.riodoce

Parque Estadual Do Rio Doce

...

watu.nature en bugio-ruivo

Alouatta guariba
ca Brown Howler Monkey
Marliéria | MG | Brazil (@parque.riodoce)
@watu.nature

...

#monkey #outdoorphotography
#naturephotography #wildlife

👍 🗨️ 📌

Curtido por vanessapguimaraes e outras pessoas

5 de março

😊

Adicione um comentário...

Postar

carlos.miranda.souza e outros 2

...

carlos.miranda.souza Uma revoadada de Xexéu.

Xexéu é um pássaro de nome científico "Cacicus-cela".

Está foto mostrar um pequeno grupo das centenas de pássaros que vimos atravessar de uma borda para outra borda da floresta que limita a pista de pouso do Parque Estadual do Rio Doce.

@parque.riodoce

👍 🗨️ 📌

7 curtidas

6 de março

😊

Adicione um comentário...

Postar



- carlos.miranda.souza e parque.riodoce**
Parque Estadual Do Rio Doce

...
- carlos.miranda.souza** Um urubu-de-cabeça-amarela no Parque Estadual do Rio Doce

Para muitos o urubu é, de longe, um animal atraente. Até porque é relacionado a lixo e cadáveres.

Hoje eu não penso assim, principalmente quando se trata de uma fotografia onde você espera um resultado em forma de imagem ou simples pixels expressando uma fina arte da arte da beleza.

Quando, o vendo de perto, principalmente pelas

14 curtidas

6 de março

Adicione um comentário...

Postar

parque.riodoce

...

parque.riodoce Hoje celebramos a delicadeza, a força, a coragem e a essência única de cada mulher! Portadoras de uma conexão singular com a natureza, desde os primórdios dominam saberes da floresta e sentem os ritmos naturais. Cuidam, gastam, nutrem, servem! Admiradoras da lua, do sol, das águas, das estrelas...São por essência, defensoras da natureza! Tão fortes e tão belas! Desejamos a todas as mulheres, um feliz dia Internacional da mulher ❤️

Ver insights

Turbinar post

Curtido por carluja e outras 84 pessoas

8 de março

Adicione um comentário...

Postar

ekosbrasil e parque.riodoce

...

ekosbrasil NOVA PRORROGAÇÃO!

O Instituto Ekos Brasil informa que o prazo para envio de propostas para a contratação de empresa especializada em serviços de arquitetura e engenharia para o Parque Estadual do Rio Doce (PERD) foi prorrogado, novamente, até o dia 20 de março de 2025.

O objetivo é desenvolver projetos executivos, visando a reforma do Alojamento do Centro de Treinamento do Parque Estadual do Rio Doce (PERD), como definido neste Edital e seus anexos

Curtido por rafaelmofelx e outras 15 pessoas

10 de março

Adicione um comentário...

Postar



parque.riodoce O PERD anuncia hoje o lançamento de nosso 3º boletim informativo! 📰

Nele você irá receber as últimas notícias e atualizações do que acontece no Parque. Nosso boletim é uma fonte de informações relevantes, dicas exclusivas e muito mais, tudo pensado para manter você bem informado e atualizado!

Ver insights Turbinar post

👍👍👍 Curtido por cimar.martins.7 e outras 40 pessoas
11 de março

Adicione um comentário... Postar



somacultural 📰 A espera acabou!

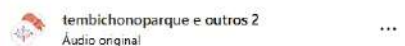
Depois de muitas horas de análise criteriosa, temos a alegria de anunciar os três vencedores do 1º Prêmio PERD de Fotografia Criativa e que de acordo com as regras do edital, estão aptos a receber o valor de R\$ 2.000,00 (cada).

- ✓ Luiza Felipe Campos - @luizaakot
- ✓ Renato Viotti Lissaldo - @renatoviotti
- ✓ Ricardo Caldeira - @catacaldeira

Para nós, que somos apaixonados pelo Parque.

👍👍👍 Curtido por cimar.martins.7 e outras 212 pessoas
12 de março

Adicione um comentário... Postar



tembichonoparque 🌙🌟 É noite no parque! Dá uma espiadinha nessa jaguatirica (Leopardus pardalis) flagrada na Mota Atlântica do @parque.riodoce. 🐾🌿

Esse felino, com pelagem marcada por rosetas e listras, é um caçador ágil de pequenos mamíferos, aves e répteis, contribuindo para o equilíbrio dessas populações de presas.




Preservar o seu habitat é garantir que cenas como essa sempre aconteçam! 💚

Esse registro foi feito pela equipe do @projetotatucanastra. Essa é uma das inúmeras espécies de vertebrados que interagem com as tocas do tatu-canastra. Os estudos que estão sendo realizados por esses(as) cientistas sugerem que os felinos podem usar as tocas como refúgios térmicos e, eventualmente, podem até encontrar uma apetitosa refeição por lá.

#ÉNoiteNoParque #TemBichoNoParque #PERD #jaguatirica #jaguatilovers

👍👍👍 Curtido por cimar.martins.7 e outras 426 pessoas
13 de março

Adicione um comentário... Postar



telas_em_fotos e outros 2
Parque Estadual Do Rio Doce

telas_em_fotos Dia 14/03 dia nacional dos animais. Fotografias realizadas no @parque.riodoce
2 sem Ver tradução

ma_shelle Eu amor ir no parque e ver os macaquinhos. 🍌
1 sem 1 curtida Responder Ver tradução

Curtido por primatasperdidos e outras 128 pessoas
14 de março

Adicione um comentário... Postar

telas_em_fotos e outros 2
Parque Estadual Do Rio Doce

telas_em_fotos Vista do mirante localizado no @parque.riodoce @christianogripp @visiteminasgerais @oficialminasgerais #minas #parqueestadualdoriadoce #perd #mg #brasil #brazilnature #nature #canon
1 sem Ver tradução

Curtido por vinicius_minasgerais e outras 102 pessoas
17 de março

Adicione um comentário... Postar

carlos.miranda.souza e outros 2

carlos.miranda.souza Um registro icônico para mim
Uma mãe e filhote Macaco-prego.
Reparem o filhote e sua infantilidade parecida com as nossas crianças.
Foto tirada na minha estadia no Parque Estadual do Rio Doce.
@parque.riodoce
1 sem Ver tradução

Curtido por cimar.martins.7 e outras 168 pessoas
20 de março

Adicione um comentário... Postar



parque.riodoce

parque.riodoce O Dia Internacional das Florestas foi instituído no dia 21 de março, por resolução da Assembleia Geral das Nações Unidas em 28 de novembro de 2013.

Todos os anos, vários eventos celebram e conscientizam sobre a importância de todos os tipos de florestas e árvores fora das florestas, em benefício das gerações atuais e futuras.

Ver insights

Turbinar post

Curtido por [cimar.martins.7](#) e outras 124 pessoas
21 de março

Adicione um comentário...

[nitro_historiasvisuais](#) e outros 4
Carlos Carty • Amazon Drum Circle

[nitro_historiasvisuais](#) Fonte de vida, de futuro, de histórias: nossas florestas são gigantes em tudo, como bem canta o hino brasileiro.

Vem delas o alimento, a água, a cura para doenças. A biodiversidade necessária à existência na terra.

Tão grandiosa quanto as nossas florestas, precisa ser o esforço para mantê-las em pé - já que a degradação ambiental alcançou a lamentável marca de 33% do território nacional, segundo o MapBiomas.

Hoje, no Dia Internacional das Florestas, prestamos nossa reverência e respeito por meio de suas histórias que tivemos a honra de documentar.

#nitro21anos #historiasvisuais #floresta #natureza #wildlife #wildlifephotography #reels #videooftheday

1 sem · Ver tradução

Curtido por [joaomarcosrosa](#) e outras 74 pessoas
21 de março

Adicione um comentário...

[tembichonoparque](#) e [parque.riodoce](#)
Áudio original

[tembichonoparque](#) ✨ Me acharam aqui #1 ✨

Para abrir nossa série de posts, conheça a Micromoina arborícola, uma pulguinha d'água que vive dentro de um buraco no tronco de uma árvore do @parque.riodoce! 🌿💧

Mas calma... pulguinha d'água? 🤔 Na verdade, elas não são insetos como as pulgas terrestres, e sim pequenos crustáceos, parentes dos camarões! 🦐

Elas usam suas antenas para nadar. E parece que estão dando pulinhos dentro da água.

E o que torna essa espécie tão especial? Enquanto a maioria das pulgas d'água vive em lagoas, a Micromoina arborícola é encontrada em um habitat muito único: a sua própria piscininha em um buraco no tronco de uma árvore no meio da mata! 🌿💧

Queremos saber: vocês acham que elas habitam outras árvores do Parque? Conta para a gente

Curtido por [cimar.martins.7](#) e outras 143 pessoas
21 de março

Adicione um comentário...



parque.riodoce

parque.riodoce O Dia Mundial da Água foi criado pela Assembleia Geral da Organização das Nações Unidas através da resolução A/RES/47/193 de 21 de Fevereiro de 1993, declarando todo o dia 22 de Março de cada ano como sendo o Dia Mundial das Águas.

Ver insights
Turbinar post

Curtido por tembichonoparque e outras 70 pessoas

22 de março

Adicione um comentário...
Postar

jessyredhot e parque.riodoce

Áudio original

jessyredhot
Envia pra quem vai com você! Esse é @parque.riodoce que se localiza no Vale do Rio Doce, entre os municípios de Timóteo, Marliéria e Dionísio. 🌿👉👈

Já conhece esse lugar maravilhoso?

#valedoaço #ipatinga #marlieria #mg #natureza

2 d · Ver tradução

lunadarkdecor
Minas é muito lindo, fiquei impactada com as paisagens de BH até Ipatinga

2 d · 6 curtidas · Responder · Ver tradução

Ver respostas (1)

tempestade.do.rock
Tudo linduh tudo linduh

1 d · 2 curtidas · Responder · Ver tradução

Ver respostas (1)

Curtido por vanessapguimaraes e outras pessoas

há 2 dias

Adicione um comentário...
Postar

parque.riodoce

parque.riodoce O Parque Estadual do Rio Doce realizou entre os dias 14 e 23 de março, a Capacitação do Monitoramento da Biodiversidade, por meio de um protocolo aos moldes do PROGRAMA MONITORA do ICMBIO. Este programa visa fornecer dados e informações que visam assegurar pesquisas e a comprovação da qualidade da biodiversidade no Parque.

Assim, o programa foi implantado nos moldes do

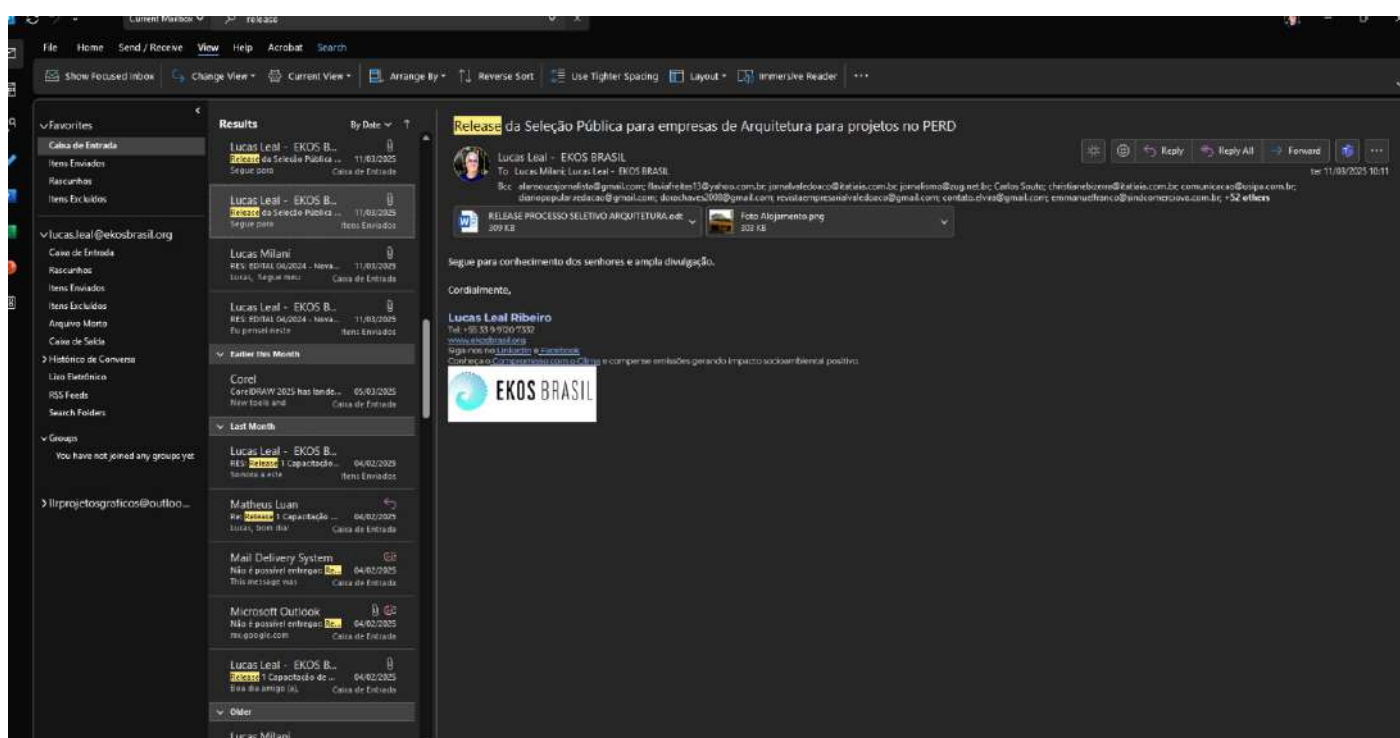
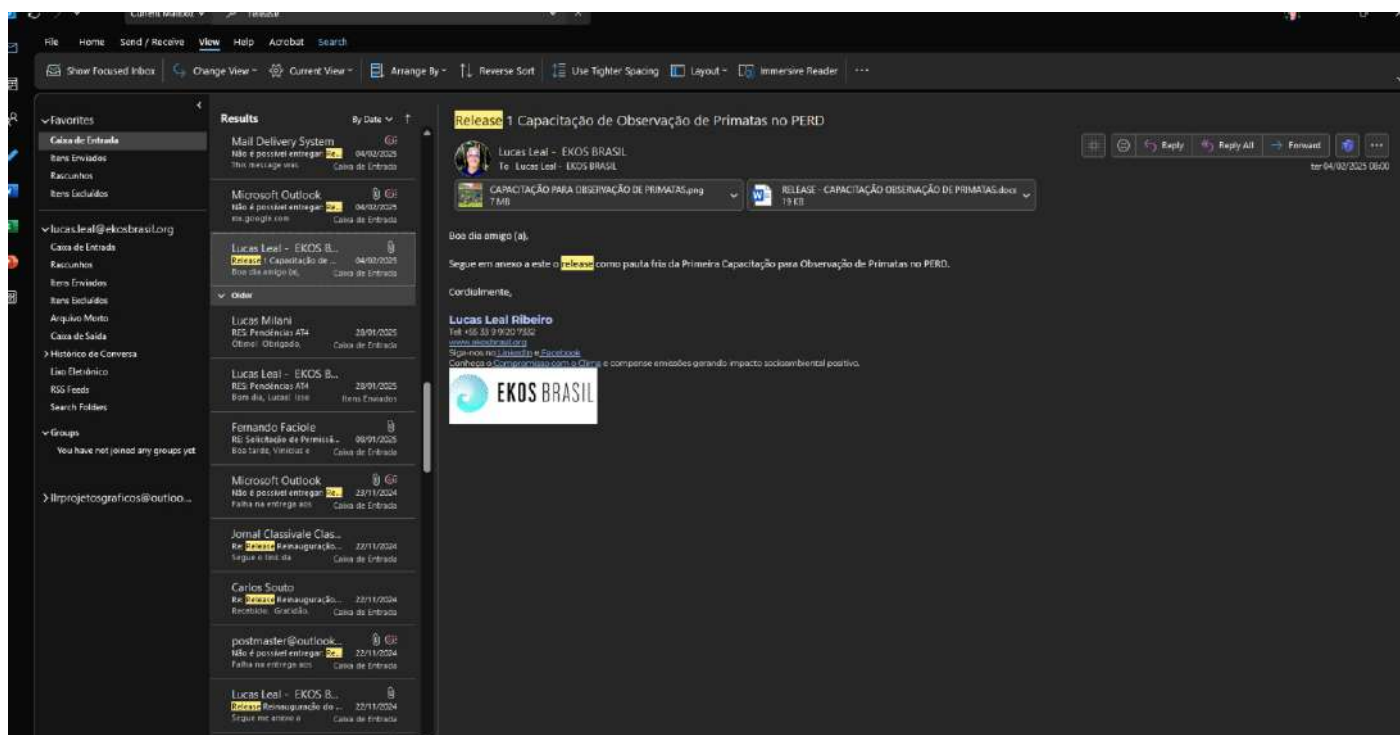
Ver Insights
Turbinar post

Curtido por cimar.martins.7 e outras 191 pessoas

há 1 dia

Adicione um comentário...
Postar

Anexo: Envio de Release à imprensa e mídia local



Anexo: Envio de matéria para mídia impressa e rádio.

DIÁRIO DO AÇO

CIDADES

Quarta-feira, 12 de março de 2025 4

Ipatinga terá Corrida Contra a Pólio com diversas ações de saúde

No próximo domingo (16), a principal competição da cidade será a **Corrida Contra a Pólio**, evento que visa conscientizar a população sobre a importância da vacinação e combater a poliomielite. A corrida será realizada no Parque da Cidadania, com o percurso variando entre 5K e 10K. O evento é organizado pelo Comitê Municipal de Poliomielite e contará com a presença de autoridades locais e voluntários.

A corrida é apenas uma das ações de saúde que serão realizadas no dia. O evento também inclui a distribuição de materiais educativos, a realização de testes de saúde e a presença de profissionais de saúde para orientar a população.

A corrida é gratuita e aberta a todos. As inscrições podem ser feitas diretamente no dia do evento, no Parque da Cidadania, ou através do site www.corridacontraapolio.org.br.

Quem COMPARA, COMPRA Coelho Diniz SEM COMPARAÇÃO

Beer Cave, Adega, 5X SEM JUROS

Alvinho 5kg	14,99
Hambúrguer Seda Frita 5kg	0,99
Hambúrguer Steakhouse Hortolândia 5kg	1,99
File de Picanha Pequi Congelado 5kg	11,99
Tilápia em Pódo Maravilhoso Congelada 5kg	7,99
Alcatraz Brasileira do Centro Etil Pol em Frigorífico Picanha Congelada 5kg	39,99
Alcatraz Brasileira do Centro Etil Pol em Frigorífico Picanha Congelada 5kg	49,99
Carne de Alcatraz Lata 12kg	2,49

Ofertas válidas para segunda, terça e quarta-feira 30 a 12/03/2025 ou enquanto durarem os estoques.

Aberta seleção pública para projeto de reforma do alojamento do Centro de Treinamento do PERD

O Instituto Brasileiro de Defesa Pessoal (IBDP) está realizando uma seleção pública para o projeto de reforma do alojamento do Centro de Treinamento do PERD. O projeto visa melhorar as condições de moradia dos militares e suas famílias, além de proporcionar um ambiente mais seguro e confortável.

A seleção é aberta a todos os interessados e será realizada em duas etapas. A primeira etapa consiste na apresentação de propostas técnicas e financeiras, e a segunda etapa consiste na avaliação das propostas e na escolha da empresa vencedora.

Para mais informações, consulte o edital disponível no site www.ibdp.org.br.

Re: Release da Seleção Pública para empresas de Arquitetura para projetos no PERD

Janete Araújo <janetearaujo@yahoo.com.br>
To: Lucas Leal - EKOS B...
You forwarded this message on 12/03/2025 16:09.

boa tarde novamente,
recebi os áudios para a veiculação referente ao edital de reforma dos alojamentos do PERD, serão veiculados amanhã, no jornal das 7h30 na AM 1010 e FM 107,1

Atenciosamente

Janete Araújo
Rádio Educadora Cel. Fabriciano
Contato: (31) 9 9491-3931
Meus e-mails:
janetearaujo975@gmail.com
janetearaujo@yahoo.com.br

Results

Lucas Milani
RE: Release da Seleção Pública para empresas de Arquitetura para projetos no PERD
12/03/2025
Casa de Entrada

Lucas Leal - EKOS B...
Aprovação de Paulo em 27/02/2025
Casa de Entrada

Bruna Lage Alves
Solicitação de 08/02/2024
Pré-qualificação, Item 101
Casa de Entrada

Thaisa Mendes Aguiar
RE: Release da Seleção Pública para empresas de Arquitetura para projetos no PERD
12/03/2025
Casa de Entrada

Manoel Cecília
RE: Release da Seleção Pública para empresas de Arquitetura para projetos no PERD
12/03/2025
Casa de Entrada

Lucas Leal - EKOS B...
RE: Release da Seleção Pública para empresas de Arquitetura para projetos no PERD
12/03/2025
Casa de Entrada

Janete Araújo
RE: Release da Seleção Pública para empresas de Arquitetura para projetos no PERD
12/03/2025
Casa de Entrada

Manoel Cecília
RE: Release da Seleção Pública para empresas de Arquitetura para projetos no PERD
12/03/2025
Casa de Entrada

Lucas Leal - EKOS B...
RE: Release da Seleção Pública para empresas de Arquitetura para projetos no PERD
12/03/2025
Casa de Entrada

ASCOM Meio Ambiente
RE: Aprovação de Paulo em 27/02/2025
Casa de Entrada

Adelisses Magalhães
RE: Aprovação de Paulo em 27/02/2025
Casa de Entrada

Anexo: 3º BOLETIM INFORMATIVO DO PERD



Boletim informativo PERD | Nº 003 | MAR 2025

**CONCURSO**
PRÊMIO PERD DE FOTOGRAFIA CRIATIVA

A fotografia é uma forma de expressão, de documentar a história e de registrar momentos importantes da vida.

A Somacultural (Sociedade Marlierense de Cultura, Lazer, Esportes e Defesa do Meio Ambiente), entidade da sociedade civil de direito privado, sem fins lucrativos, está promovendo o Prêmio PERD de Fotografia Criativa, patrocinado pelo Instituto Cultural Vale, com o objetivo de selecionar, classificar e premiar fotografias para serem expostas ao público.

As inscrições foram encerradas no dia 20 de fevereiro e os resultados serão divulgados no dia 12 de março.

Esta é uma ótima iniciativa que traz mais uma vez o foco para o Parque Estadual do Rio Doce, assim, reconhecendo sua importância e seu lugar de destaque na natureza e nas vidas das pessoas que estão ao seu redor.

Mais informações no site:
www.premioperd.com.br



Prêmio
perd
de fotografia criativa



MÚSICA AO VIVO

PRIMEIRO JAZZ NA MATA

Concluindo as festividades de 80 anos do Parque Estadual do Rio Doce, que contemplou o Parque e seus visitantes durante todo o ano de 2024, o PERD apresentou o primeiro Jazz na Mata no dia 21 de dezembro.

O Evento teve o objetivo de trazer cultura e entretenimento para seus visitantes em forma de música, com a apresentação dos artistas do Jazz Fusion Duo da cidade de Ipatinga-MG.

Ambientado no restaurante da Unidade de Conservação, houve grande presença do público que além da música experimentou a especial culinária regional, numa noite singular e que abriu a porta do Parque para eventos deste formato.



RESTAURANTE

REINAUGURAÇÃO DO RESTAURANTE DO PERD

No dia 23 de novembro foi reinaugurado o Restaurante do PERD, uma estrutura essencial para o apoio e bem-estar dos visitantes. Com um cardápio delicioso, apresenta o carinho da culinária local e aquele gostinho especial de comida caseira!

O Restaurante do Parque funciona de terça a domingo e além do almoço também serve café da manhã e jantar quando combinado previamente com a gerência do restaurante. Contato: 31 9 9574.0288.

A estruturação do restaurante é fruto do empenho da Gestão do Parque para melhorar a experiências de turismo no PERD.



VOLUNTÁRIOS

PROGRAMA DE VOLUNTÁRIOS - IEF

O Parque Estadual do Rio Doce faz todo ano um processo seletivo para voluntários no âmbito do "Programa de Voluntariado em Unidades de Conservação do IEF", conforme a Portaria IEF nº 67 de 01/07/2019.

melhorar a experiências de turismo no PERD.



VOLUNTÁRIOS

PROGRAMA DE VOLUNTÁRIOS - IEF

O Parque Estadual do Rio Doce faz todo ano um processo seletivo para voluntários no âmbito do "Programa de Voluntariado em Unidades de Conservação do IEF", conforme a Portaria IEF nº 67 de 01/07/2019.

Este processo tem como objetivo integrar a sociedade nos programas e atividades desenvolvidas no PERD, como uso público (educação e interpretação ambiental), pesquisas científicas e gestão de Unidades de Conservação, proporcionando assim troca de experiências, vivências e conhecimento entre o voluntário, pesquisador, visitantes e colaboradores do Parque.

Na segunda-feira, 13 de janeiro, o Parque recebeu o primeiro time de voluntários para o ano de 2025. A equipe do PERD recepcionou os estudantes de agronomia, veterinária e psicologia, foi feita a apresentação institucional pela gestão do Parque e foram apresentados aos demais colaboradores. O Parque deseja uma ótima estadia para os voluntários de 2025.



PESQUISA

1ª CAPACITAÇÃO PARA OBSERVAÇÃO DE PRIMATAS NO PERD

O miqui-do-norte (*Brachyteles hypoxanthus*) é o maior primata das américas, criticamente em perigo de extinção e endêmico da Mata Atlântica. Este primata tem no PERD um dos últimos refúgios na Mata Atlântica mineira. Conhecidos




PESQUISA

1ª CAPACITAÇÃO PARA OBSERVAÇÃO DE PRIMATAS NO PERD

O miqui-do-norte (*Brachyteles hypoxanthus*) é o maior primata das américas, criticamente em perigo de extinção e endêmico da Mata Atlântica. Este primata tem no PERD um dos últimos refúgios na Mata Atlântica mineira. Conhecidos como jardineiros da floresta, devido a sua importância na dispersão de sementes, esta espécie atua como prestadora de serviços ecossistêmicos, que contribuem para a estabilidade do ambiente.

O projeto Primatas PERDidos, criado em 2018 no PERD, com o objetivo de atuar na conservação dos primatas nativos nesta importante Unidade de Conservação estadual. Como uma de suas ações para a conservação, promoveu entre os dias 24 e 26 de janeiro no Parque a 1ª Capacitação para Observação de Primatas do PERD. Tratou-se de uma série de palestras e treinamentos para capacitação e habilitação de guias credenciados para o exercício desta atividade, seja ela com o objetivo de turismo ou pesquisa. Durante o curso também houve o lançamento do Guia de Bolso dos Primatas Perdidos do PERD, culminando numa atividade prática de campo na trilha do Mombaça, onde no final da trilha, foi possível observar um grupo de miquis, e entre eles uma mãe com filhote nas costas.





TURISMO

MELHORIAS NA PRAINHA



TURISMO

MELHORIAS NA PRAINHA


Um dos principais atrativos do PERD é a prainha da Lagoa Dom Helvécio, um local de recreação onde o visitante pode pescar, passear de barco, andar de pedalinho e também se banhar nas águas deste que é um dos maiores espelhos d'água de Minas Gerais.

O Parque vem melhorando a experiência por meio da instalação de duchas, pergolado e tendas, além do playground para que as crianças possam se divertir junto a natureza.





siga **@parque.riodoce** e
 fique por dentro de nossas
 novidades no instagram!





PARQUE ESTADUAL DO RIO DOCE

LMG 760 quilometro, 20 - Localidade de Santa Rita, Marliéria - MG, 35185-000

@parque.riodoce | <http://www.ief.mg.gov.br/> | ☎ 31 7105.7302

Textos e Fotos: Comunicação e Acervo - PERD

REALIZAÇÃO:



PARQUE ESTADUAL DO
RIO DOCE



IEF
INSTITUTO ESTADUAL DE FLORESTAS



MINAS
GERAIS

GOVERNO
DIFERENTE
ESTADO
EFICIENTE

Procure pelo cartaz ao lado na portaria ou pontos de apoio no parque, leia o QR CODE com seu celular e baixe o PDF.



USE O QR CODE ABAIXO E
BAIXE NOSSO



GUIA DO VISITANTE

Anexo: CERTIFICADO MONITORA



Anexo: CARTAZ CARNAVAL



Anexo 3

Área Temática 2 – Fortalecimento da Gestão

Produto 2.1. Relatório de execução orçamentária das ações de consolidação do PERD

Lucas Milani

De: Regis André Nascimento Coelho <regis.coelho@meioambiente.mg.gov.br>
Enviado em: segunda-feira, 31 de março de 2025 19:05
Para: Ulysses Mourão; Daniel Anilton Duarte Marques; Nilcemar Oliveira Bejar
Cecilia Fernandes de Vilhena; Vinicius de Assis Moreira
Cc: Cristina Sancini - EKOS BRASIL; Maria Cecilia; Priscilla Borim
Assunto: Re: Produto 2.1.- 1º Entrega: Documento Preliminar

Prezados,

Entendemos que foram atendidas as sugestões de alteração e esclarecidos os aspectos relativos ao conteúdo da entrega.

Considero aprovada a primeira entrega do produto 2.1.

Att.,

Regis André Nascimento Coelho
Analista Ambiental - IEF
NAR Timoteo

From: Ulysses Mourão <ulysses.mourao@ekosbrasil.org>
Sent: Monday, March 31, 2025 2:55:29 PM
To: Regis André Nascimento Coelho <regis.coelho@meioambiente.mg.gov.br>; Daniel Anilton Duarte Marques <daniel.marques@meioambiente.mg.gov.br>; Nilcemar Oliveira Bejar <nilcemar.bejar@meioambiente.mg.gov.br>; Cecilia Fernandes de Vilhena <cecilia.vilhena@meioambiente.mg.gov.br>; Vinicius de Assis Moreira <vinicius.moreira@meioambiente.mg.gov.br>
Cc: Cristina Sancini - EKOS BRASIL <cristina.sancini@ekosbrasil.org>; Maria Cecilia <cicawey@ekosbrasil.org>; Priscilla Borim <priscilla.borim@ekosbrasil.org>
Subject: ENC: Produto 2.1.- 1º Entrega: Documento Preliminar

ATENÇÃO: Este e-mail foi enviado a partir de uma fonte externa ao Sisema. Nunca forneça dados pessoais, especialmente usuários/senhas de acesso. Não envie ou abra quaisquer links/anexos, a menos que você tenha certeza da identidade do remetente.

Regis, Boa Tarde

Conforme informações indicadas na mensagem abaixo, e nossos entendimentos na reunião de 28/02 sobre este tema, segue abaixo nossos esclarecimentos com relação as observações apresentadas pelo IEF, destacados em azul.

Os ajustes em tabelas e gráficos foram realizados e inseridos na versão atualizada do documento, em anexo.

Com relação as informações sobre a 1ª Etapa ficou esclarecido em nossa reunião que este escopo é parte integrante somente do relatório final (2ª entrega), conforme verificamos no documento do 2º Termo Aditivo e informado na mensagem abaixo.

Aguardamos a aprovação do produto por parte do IEF na data de hoje, para atendimento ao prazo indicado no 2º Termo Aditivo.

Favor verificar e qualquer dúvida permanecemos à disposição.
Atenciosamente,

[Redacted]
tel: +55 11 99645-5970
tel: +55 11 3589 1504

www.ekosbrasil.org

Siga-nos no LinkedIn e Facebook

Conheça o Compromisso com o Clima e compense emissões gerando impacto socioambiental positivo



***Aviso de confidencialidade** - Esta mensagem pode conter informação confidencial, privilegiada ou com dados pessoais, sendo seu sigilo protegido por lei. Se você não for o destinatário ou a pessoa autorizada a receber esta mensagem, não pode usar, copiar ou divulgar as informações nela contidas, inclusive seus anexos, ou tomar qualquer ação baseada nessas informações. Quaisquer ações que violem a privacidade, a proteção dos dados ou a confidencialidade desta mensagem podem ser consideradas ilegais, implicando em apuração de responsabilidade e indenização pelo(s) infrator(es). Se você recebeu esta mensagem por engano, por favor, avise imediatamente ao remetente, respondendo o e-mail e em seguida apague-a. Agradecemos sua cooperação. Aviso de confidencialidade - Esta mensagem pode conter informação confidencial, privilegiada ou com dados pessoais, sendo seu sigilo protegido por lei. Se você não for o destinatário ou a pessoa autorizada a receber esta mensagem, não pode usar, copiar ou divulgar as informações nela contidas, inclusive seus anexos, ou tomar qualquer ação baseada nessas informações. Quaisquer ações que violem a privacidade, a proteção dos dados ou a confidencialidade desta mensagem podem ser consideradas ilegais, implicando em apuração de responsabilidade e indenização pelo(s) infrator(es). Se você recebeu esta mensagem por engano, por favor, avise imediatamente ao remetente, respondendo o e-mail e em seguida apague-a. Agradecemos sua cooperação.*

De: Regis Andre Nascimento Coelho <regis.coelho@meioambiente.mg.gov.br>

Enviada em: sexta-feira, 21 de março de 2025 15:12

Para: Daniel Anilton Duarte Marques <daniel.marques@meioambiente.mg.gov.br>; Nilcema Oliveira Bejar <nilcema.bejar@meioambiente.mg.gov.br>; Cecília Fernandes de Vilhena <cecilia.vilhena@meioambiente.mg.gov.br>; Vinicius de Assis Moreira <vinicius.moreira@meioambiente.mg.gov.br>; Cristina Sancini - EKOS BRASIL <cristina.sancini@ekosbrasil.org>; Maria Cecília <scirawey@ekosbrasil.org>; Priscilla Borim <priscilla.borim@ekosbrasil.org>

Assunto: RE: Produto 2.1.- 1º Entrega: Documento Preliminar

Boa tarde, Ulysses.

Seguem considerações da equipe em relação aos documentos apresentados.

- Slide 6 - São apresentados os percentuais do total do gasto em 3 colunas: em relação ao total do gasto total, em relação ao repasse total, em relação ao valor de contrato. Sugiro manter apenas 1, em relação ao valor total do contrato, para maior clareza da informação. Da mesma forma, a média mensal é apresentada em 3 colunas e sugiro que seja mantida apenas 1;

OK, informação ajustada conforme sugerido.

- Slides 9 a 11 e 14 a 17 - Não vejo necessidade de apresentação dos nomes dos funcionários. Sugiro manter apenas os cargos, que podem ser agregados (exemplo: no slide 11, assistente administrativo está em 2 linhas. Sugiro manter em apenas 1 linha, acrescentando uma coluna informando que são 2 cargos);

OK, informação ajustada conforme sugerido.

- Slides 21 e 26 - é difícil visualizar os dados nestes slides. Sugiro apresentar outro formato de gráfico. Com relação ao período, sugiro citar a que meses se referem cada PA, para facilitar a leitura, ou apresentar o dado por ano;

OK, informação ajustada conforme sugerido (alterado o tipo de gráfico).

- Slides 21 e 22 - foram apresentados os dados da área temática 1. Na sequência, poderiam ser apresentados os dados das outras áreas temáticas do TP;

A 1ª entrega do produto se refere ao levantamento das despesas e custos operacionais do parque, o que equivale a Área Temática 1 do TP (Operação e Manutenção do PERD). Os demais custos incidentes nas outras áreas temáticas não representam custos operacionais do parque.

- Slide 23 - Por que foram apresentados apenas os dados de 2024? Os dados do TP devem ser relativos ao período 2022-2024;

O objetivo do slide é apresentar o valor anual do custo de operação do parque. O ano de 2024 representa o ano mais recente e com todas as informações disponíveis, inclusive das despesas pagas pelo IEF com outros recursos (extra Termo de Parceria), o que representa melhor a situação atual do PERD em termos de CAPEX. Foi inserido slide com estas informações no documento.

- Slide 25 - sugiro informar a qual período os dados se referem;

OK, Item informado no slide

- Slide 33 - achei a informação confusa, pois misturou-se visitantes com receitas. Acho que o ideal seria este gráfico trazer a evolução anual de cada um dos 3 tipos de receitas. O número de visitantes poderia ser explorado em outro gráfico;

A receita proveniente da venda de ingressos está diretamente relacionada ao número de visitantes pagantes. Dessa forma, entendemos ser importante a apresentação dos dois dados no mesmo gráfico, sem prejuízo de interpretação das informações. Para facilitar a análise das informações inserimos novos gráficos sobre as receitas e um slide com análise comparativa das receitas anuais (2022 s 2024).

- Slide 36 - sugiro incluir como possíveis receitas: OK, Itens Inclusos.
-Doações e patrocínios;
-Aportes financeiros (Fundos Específicos);
-Compensações, acordos de cooperação, TAC's e afins;
-Atividades de turismo de aventura e roteiros segmentados a serem comercializados (ex: safári terrestre e aquático);
-Publicidade;
-Outros serviços de hospedagem e alimentação.

- Na parte de receitas, senti falta da concessão do restaurante, citando o valor arrecadado no período por meio do contrato firmado pelo IEF com a empresa vencedora da licitação;

Valores não disponibilizados pelo IEF.

- Senti falta ainda de menção ao valor captado no âmbito do TP por meio de parcerias (ex: aceiros) e do valor obtido por meio do rendimento de aplicações;

Item referente a 2ª entrega do produto - Relatório de execução orçamentária das ações de consolidação do PERD, contendo as seguintes informações:

- Demonstrativo da evolução dos valores e rendimentos da conta Reserva de Recursos e a justificativa de eventuais saídas, caso ocorram.
- Outras informações, conforme descrito no 2ºTA

De qualquer forma, inserimos neste relatório o valor acumulado na conta de Reserva de Recursos (Situação em Fevereiro/25).

- Com relação à descrição do indicador que consta no TP, não localizei no relatório apresentado o seguinte conteúdo obrigatório:

O descritivo indicado se refere ao conteúdo referente a 1ª Etapa (Estruturação) do **relatório final** do produto, conforme indicado na descrição do produto 2.1. do 2º Termo Aditivo (Vide texto abaixo).

A entrega atual se refere a 1ª entrega do produto e não contempla as informações a serem detalhadas na **Etapa 1** (Estruturação: Período do TP) e **Etapa 2** (Sustentação: Período pós TP) do relatório final.

O "Relatório de execução orçamentária do PERD" é a entrega final deste produto e será elaborado considerando as duas etapas para a consolidação do PERD, sendo a primeira etapa de estruturação e a segunda de sustentação.

Além do relatório, está prevista uma entrega preliminar, ou seja, o "Documento preliminar da análise de custeio do PERD e das potenciais no

A seguir descreve-se as duas etapas previstas para o relatório final:

1ª Etapa - Estruturação

Será apresentada a análise da gestão dos recursos financeiros disponibilizados via Termo de Parceria durante a fase de estruturação e início do PERD. Nesta etapa serão consolidados os dados referentes ao período de vigência do TP.

Para tanto serão levantadas e apresentadas as seguintes informações:

- Dados consolidados indicando detalhadamente a aplicação dos recursos repassados pelo OEP à OSCIP durante a vigência do TP, com os financeiros, valores totais alocados em cada área temática, estruturação dos custos de cada área temática e um panorama geral da gestão;
- Elaboração de planilhas indicando o valor gasto em cada período avaliatório e o total acumulado até o término do TP, em conformidade com o cálculo.

Esta etapa contempla ainda a realização de um diagnóstico das necessidades do parque quanto a priorização das ações de consolidação que

- Mapeamento das áreas alvo prioritárias do parque;
- Definição das manutenções prioritárias a serem realizadas nas edificações existentes;
- Definição e planejamento das entregas dos bens permanentes (ativos) a serem adquiridos, tais como: veículos, barcos, motores, ferramentas, máquinas etc.);
- Definição e planejamento dos projetos de engenharia e arquitetura a serem desenvolvidos nesta etapa;
- Planejamento e gerenciamento da implantação das estruturas de apoio ao uso público;
- Planejamento e gerenciamento da implantação de um sistema de videovigilância em áreas prioritárias do parque por meio de parcerias;

1ª etapa - estruturação

Esta etapa contempla ainda a realização de um diagnóstico das necessidades do parque quanto a priorização das ações de consolidação que deverão ser executadas, tais como:

Mapeamento das áreas alvo prioritárias do parque;

Definição das manutenções prioritárias a serem realizadas nas edificações existentes;

Definição e planejamento das entregas dos bens permanentes (ativos) a serem adquiridos, tais como: veículos, barcos, motores, mobiliários, equipamentos, hardwares, ferramentas, máquinas etc.);

Definição e planejamento dos projetos de engenharia e arquitetura a serem desenvolvidos nesta etapa; · *Planejamento e gerenciamento da implantação das estruturas de apoio ao uso público;*

Planejamento e gerenciamento da implantação de um sistema de videovigilância em áreas prioritárias do parque por meio de parcerias estabelecidas com o setor privado;

Atenciosamente,



Núcleo de Apoio Regional – Timóteo
Instituto Estadual de Florestas

www.ief.mg.gov.br

De: [Redacted]

Enviado: sexta-feira, 28 de fevereiro de 2025 15:44

Para: Regis Andre Nascimento Coelho <regis.coelho@meioambiente.mg.gov.br>; Nilcemar Oliveira Beja

<[Nilcemar.beja@meioambiente.mg.gov.br](mailto:nilcemar.beja@meioambiente.mg.gov.br)>; Cecilia Fernandes de Vilhena

<cecilia.vilhena@meioambiente.mg.gov.br>; Daniel Anilton Duarte Marques

<daniel.marques@meioambiente.mg.gov.br>; Vinicius de Assis Moreira

<vinicius.moreira@meioambiente.mg.gov.br>

; Cristina Sancini - EKO5 BRASIL <cristina.sancini@ekosbrasil.org>; Maria Cecilia <ccicawey@ekosbrasil.org>

Assunto: Produto 2.1.- 1ª Entrega: Documento Preliminar

ATENÇÃO: Este e-mail foi enviado a partir de uma fonte externa ao Sisema. Nunca forneça dados pessoais, especialmente usuários/senhas de acesso. Não envie ou abra quaisquer links/anexos, a menos que você tenha certeza da identidade do remetente.

Prezados, Boa Tarde

Em atendimento à elaboração do **Produto 2.1. Relatório de Execução Orçamentária das ações de consolidação do PERD** - Área Temática 2:Fortalecimento da Gestão, segue anexo o documento preliminar referente a primeira entrega: Documento Preliminar da análise de custeio do PERD e das potenciais novas receitas.

Realizamos alguns ajustes no documento em função dos pontos discutidos em nossa reunião do dia 18/02, incluindo as informações disponibilizadas referente às receitas anuais do Parque.

Lembro que o escopo desta primeira entrega é o levantamento das despesas e custos operacionais do Parque e apresentação de informações de fontes de receitas efetivas e potenciais.

Os dados e as planilhas utilizados estão disponíveis no arquivo Excel em anexo (**Arquivo:** Relatorio de Execução Orçamentaria do PERD_TP 51_2021_Produto 2.1._1ªEntrega.xlsx).

Ficamos à disposição para uma reunião e/ou nova apresentação do produto.

Atenciosamente,

[Redacted Signature]

[Redacted Phone Number]

[Redacted Phone Number]

www.ekosbrasil.org

Siga-nos no LinkedIn e Facebook

Conheça o Compromisso com o Clima e compense emissões gerando impacto socioambiental positivo



Aviso de confidencialidade - Esta mensagem pode conter informação confidencial, privilegiada ou com dados pessoais, sendo seu sigilo protegido por lei. Se você não for o destinatário ou a pessoa autorizada a receber esta mensagem, não pode usar, copiar ou divulgar as informações nela contidas, inclusive seus anexos, ou tomar qualquer ação baseada nessas informações. Quaisquer ações que violem a privacidade, a proteção dos dados ou a confidencialidade desta mensagem podem ser consideradas ilegais, implicando em apuração de responsabilidade e indenização pelo(s) infrator(es). Se você recebeu esta mensagem por engano, por favor, avise imediatamente ao remetente, respondendo o e-mail e em seguida apague-a. Agradecemos sua cooperação.

Aviso de confidencialidade - Esta mensagem pode conter informação confidencial, privilegiada ou com dados pessoais, sendo seu sigilo protegido por lei. Se você não for o destinatário ou a pessoa autorizada a receber esta mensagem, não pode usar, copiar ou divulgar as informações nela contidas, inclusive seus anexos, ou tomar qualquer ação baseada nessas informações. Quaisquer ações que violem a privacidade, a proteção dos dados ou a confidencialidade desta mensagem podem ser consideradas ilegais, implicando em apuração de responsabilidade e indenização pelo(s) infrator(es). Se você recebeu esta mensagem por engano, por favor, avise imediatamente ao remetente, respondendo o e-mail e em seguida apague-a. Agradecemos sua cooperação.

Anexo 4

Área Temática 6 – Fortalecimento da Proteção do PERD

Produto 6.1. Implantar Sistema de Videovigilância

De: Nilcemar Oliveira Bejar <nilcemar.bejar@maioambiente.mg.gov.br>
[REDACTED]
Para: Lucas Milani; Maria Cecília [REDACTED]
[REDACTED]
João Batista; Ulysses Mourão; Cecília Fernandes de Vilhena; Vinicius de Assis
Moreira; Daniel Anilton Duarte Marques; Regis Andre Nascimento Coelho
Carla Souza - EKOS BRASIL
Assunto: RE: AT-6 Entrega 1 - Relatório Revisado - Produto 6.1 Implantar Sistema de
Videovigilância, da Área Temática 6: Fortalecimento da Proteção
Categorias: Videovigilância

Prezados,

Dada a entrega pelo Instituto Ekos do RELATÓRIO TÉCNICO – Área Temática 6 Fortalecimento da Proteção do Parque Estadual do Rio Doce (PERD)/Produto 6.1. Implantação do Sistema de Videovigilância - Relatório 1ª Entrega: Videovigilância visando a identificação e monitoramento de focos de incêndio florestal na área do PERD e seu entorno;

Entendendo que de acordo com o Programa de Trabalho vigente do TP 51/21, deveria constar do relatório em questão:

- Relatoria das tratativas desenvolvidas pela OSCIP;
- Parcerias estabelecidas ou aprofundadas com apoio da OSCIP (incluindo termos celebrados);
- Ações efetivamente implantadas (incluindo relatório fotográfico e coordenadas das câmeras e equipamentos eventualmente implantados);
- Capacitações realizadas, se for o caso;
- Avaliação de benchmarking das possibilidades de implantação de um sistema de videovigilância próprio (se for o caso).

Considerando que a relatoria consta do relatório, inclusive com as complementações solicitadas pelo IEF no e-mail do dia 19/02.

Considerando que com relação às parcerias, não sendo possível a conclusão das tratativas, a minuta de acordo de cooperação entre IEF e Cenibra foi devidamente revisada conforme alinhamento do dia 18/02/24 e e-mail do IEF de 19/02/25, e que o documento deverá passar por análise ampla do IEF e Cenibra a fim de efetivar o instrumento. considerando que também constam do documento outras minutas de outras parcerias aventadas durante o processo de amadurecimento da visão do sistema pelo IEF.

Considerando que, com relação às atividades efetivamente implantadas, conforme reunião do dia 18/02/24 e e-mail do IEF do dia 19/02/25 foi apresentado pelo Ekos o mapa do GRID preliminar (e anexos) a ser refinado entre IEF e Cenibra para balizar o monitoramento e resposta aos incêndios florestais n PERD e sua ZA, quando da celebração do Acordo de cooperação.

Considerando que foi apresentada avaliação de benchmarking, prevista pelo PT no caso de não celebração de parceria (Acordo de cooperação);

O IEF considera aprovado RELATÓRIO TÉCNICO – Área Temática 6 Fortalecimento da Proteção do Parque Estadual do Rio Doce (PERD)/Produto 6.1. Implantação do Sistema de Videovigilância -

Relatório 1ª Entrega: Videovigilância visando a identificação e monitoramento de focos de incêndio florestal na área do PERD e seu entorno.

A despeito disso, resta mantida a responsabilidade do Instituto Ekos em dar continuidade ao apoio necessário para que o IEF celebre o acordo de cooperação com a Cenibra, desenvolva o refinamento do Grid e estabeleça os fluxos de trabalho e comunicação para a viabilizar o uso do sistema em questão. Bem como de apoiar o IEF nos alinhamentos e capacitações necessárias para internalização do processo pela equipe do PERD.

Atenciosamente,



[Redacted]
Analista Ambiental

Gerência de Criação e Manejo de Unidades de Conservação - GCMUC/DIUC

Sistema Estadual de Meio Ambiente e Recursos Hídricos - Sisema

Instituto Estadual de Florestas - IEF

www.meioambiente.mg.gov.br

De: [Redacted] <[Redacted]@ekosbrasil.org>

Enviado: segunda-feira, 31 de março de 2025 15:34

Para: Nilcemar Oliveira Bejar <nilcemar.bejar@meioambiente.mg.gov.br>; Maria Cecília <[Redacted]@ekosbrasil.org>

Cc: João Batista <[Redacted]@ekosbrasil.org>; Ulysses Mourão <ulysses.mourao@ekosbrasil.org>; Cecília

ernandes de Vilhena <cecilia.vilhena@meioambiente.mg.gov.br>; Vinicius de Assis Moreira

<[Redacted]@meioambiente.mg.gov.br>; Daniel Anilton Duarte Marques

<[Redacted]@meioambiente.mg.gov.br>; Regis Andre Nascimento Coelho

<[Redacted]@meioambiente.mg.gov.br>; Carla Souza - EKOS BRASIL <[Redacted]@ekosbrasil.org>

Assunto: RES: AT-6 Entrega 1 - Relatório Revisado - Produto 6.1 Implantar Sistema de Videovigilância, da Área Temática 6: Fortalecimento da Proteção

ATENÇÃO: Este e-mail foi enviado a partir de uma fonte externa ao Sisema. Nunca forneça dados pessoais, especialmente usuários/senhas de acesso. Não envie ou abra quaisquer links/anexos, a menos que você tenha certeza da identidade do remetente.

Prezada, Nilcemar.

Houve um problema na resolução da imagem do grid ao inseri-la no documento. Atualizamos e acredito que agora atende ao que você nos requisitou, está na página 255 do presente documento em anexo. De todo modo, compartilho o apêndice 2 à parte para sua avaliação, bem como a imagem do mapa em jpg.

Além disso, estão em anexo os arquivos em kml do grid, estruturas que estão no mapa, zoneamento e estradas.

Aqui no link estão o KML dos aceiros, disponíveis no drive do PERD:

[https://\[Redacted\]](https://[Redacted])

Desse modo, creio que cumprimos as modificações solicitadas e entregamos a versão final do relatório.

Atenciosamente,

Lucas Milani Rodrigues

Tel: [Redacted]
www.ekosbrasil.org

Siga-nos no [LinkedIn](#) e [Instagram](#)

Conheça o [Compromisso com o Clima](#) e compense emissões gerando impacto socioambiental positivo.

Aviso de confidencialidade - Esta mensagem pode conter informação confidencial, privilegiada ou com dados pessoais, sendo seu sigilo protegido por lei. Se você não for o destinatário ou a pessoa autorizada a receber esta mensagem, não pode usar, copiar ou divulgar as informações nela contidas, inclusive seus anexos, ou tomar qualquer ação baseada nessas informações. Quaisquer ações que violem a privacidade, a proteção dos dados ou a confidencialidade desta mensagem podem ser consideradas ilegais, implicando em apuração de responsabilidade e indenização pelo(s) infrator(es). Se você recebeu esta mensagem por engano, por favor, avise imediatamente ao remetente, respondendo o e-mail e em seguida apague-a. Agradecemos sua cooperação.

De: [REDACTED] <[REDACTED]@meioambiente.mg.gov.br>

Enviada em: quinta-feira, 27 de março de 2025 14:40

Para: Maria Cecília <[REDACTED]@ekosbrasil.org>

Cc: Lucas Milani <[REDACTED]@ekosbrasil.org>; João Batista <[REDACTED]@ekosbrasil.org>; Ulysses Mourão <[REDACTED]@ekosbrasil.org>; Cecília Fernandes de Vilhena <[REDACTED]@meioambiente.mg.gov.br>; Vinicius de Assis Moreira <[REDACTED]@meioambiente.mg.gov.br>; Daniel Anilton Duarte Marques <[REDACTED]@meioambiente.mg.gov.br>; Regis Andre Nascimento Coelho <[REDACTED]@meioambiente.mg.gov.br>; Carla Souza - EKOS BRASIL <[REDACTED]@ekosbrasil.org>

Assunto: RE: AT-6 Entrega 1 - Relatório Revisado - Produto 6.1 Implantar Sistema de Videovigilância, da Área Temática 6: Fortalecimento da Proteção

Prezada Ciça,

Ainda estamos avaliando o documento relativo ao **Produto 6.1. Implantação do Sistema de Videovigilância Relatório 1ª Entrega: Videovigilância visando a identificação e monitoramento de focos de incêndio florestal na área do PERD e seu entorno**, no entanto para adiantar a devolutiva, informo que no GRID apresentado, faltam algumas linhas horizontais e verticais, de modo que a grade está um pouco irregular. Solicito que isso seja ajustado e que seja encaminhado o mapa revisado, além dos shape file e kml do grid, bem como dos trechos de aceiro que são referências para identificação das áreas.

Desde já agradeço.

Atenciosamente,



[REDACTED]
Analista Ambiental

Gerência de Criação e Manejo de Unidades de Conservação - GCMUC/DIUC

Sistema Estadual de Meio Ambiente e Recursos Hídricos - Sisema

Instituto Estadual de Florestas - IEF

www.meioambiente.mg.gov.br

De: [REDACTED] <[REDACTED]@ekosbrasil.org>

Enviado: quarta-feira, 19 de março de 2025 12:32

Para: Cecília Fernandes de Vilhena <[REDACTED]@meioambiente.mg.gov.br>; Daniel Anilton Duarte Marques <[REDACTED]@meioambiente.mg.gov.br>; Vinicius de Assis Moreira <[REDACTED]@meioambiente.mg.gov.br>; Regis Andre Nascimento Coelho <[REDACTED]@meioambiente.mg.gov.br>

Regis Coelho <regis.coelho@meloambiente.mg.gov.br>; Nilcemar Oliveira Bejar <nilcemar.bejar@meloambiente.mg.gov.br>;
Lucas Milani <lucas.milani@ekosbrasil.org>; João Batista <joao.batista@ekosbrasil.org>; Ulysses Mourão <ulysses.mourao@ekosbrasil.org>

Assunto: ENC: AT-6 Entrega 1 - Relatório Revisado - Produto 6.1 Implantar Sistema de Videovigilância, da Área Temática 6: Fortalecimento da Proteção

ATENÇÃO: Este e-mail foi enviado a partir de uma fonte externa ao Sisema. Nunca forneça dados pessoais, especialmente usuários/senhas de acesso. Não envie ou abra quaisquer links/anexos, a menos que você tenha certeza da identidade do remetente.

Bom dia a todos.

Gostaria de saber se vocês puderam avaliar a 1ª Entrega da área Temática 6 “Fortalecimento da Proteção do Parque Estadual do Rio Doce (PERD)”, **Produto 6.1. Implantação do Sistema de Videovigilância Relatório 1ª Entrega: Videovigilância visando a identificação e monitoramento de focos de incêndio florestal na área do PERD e seu entorno.**

Lembro que o prazo final para a aprovação desse produto é março de 2025.

Ainda falta, por exemplo a **retomada das conversas com a Cenibra, para a assinatura de novo Acordo de Cooperação.**

A minuta de AC por nós revista, é parte do Produto entregue e será importante que vocês leiam, aprovem ou modifiquem, para que possamos encaminhar a eles.

Aguardamos retorno.

Atenciosamente,

Maria Cecília Wey <maria.cecilia.vey@brn.gov.br>
Assessoria de Comunicação

www.ekosbrasil.org

Siga-nos no [LinkedIn](#) e [instagram](#)

Conheça o [Compromisso com o Clima](#) e compense emissões gerando impacto socioambiental positivo.



Aviso de confidencialidade - Esta mensagem pode conter informação confidencial, privilegiada ou com dados pessoais, sendo seu sigilo protegido por lei. Se você não for o destinatário ou a pessoa autorizada a receber esta mensagem, não pode usar, copiar ou divulgar as informações nela contidas, inclusive seus anexos, ou tomar qualquer ação baseada nessas informações. Quaisquer ações que violem a privacidade, a proteção dos dados ou a confidencialidade desta mensagem podem ser consideradas ilegais, implicando em apuração de responsabilidade e indenização pelo(s) infrator(es). Se você recebeu esta mensagem por engano, por favor, avise imediatamente ao remetente, respondendo o e-mail e em seguida apague-a. Agradecemos sua cooperação.

De: Maria Cecília

Enviada em: terça-feira, 11 de março de 2025 16:57

Para: Cecília Fernandes de Vilhena <cecilia.vilhena@meloambiente.mg.gov.br>; Regis Andre Nascimento Coelho <regis.coelho@meloambiente.mg.gov.br>; Vinicius de Assis Moreira <vinicius.moreira@meloambiente.mg.gov.br>; Nilcemar Oliveira Bejar <nilcemar.bejar@meloambiente.mg.gov.br>; Daniel Anilton Duarte Marques <daniel.marques@meloambiente.mg.gov.br>

Cc: Lucas Milani <lucas.milani@ekosbrasil.org>; Lariane Chaves Junker <lariane.junker@meloambiente.mg.gov.br>; Ulysses Mourão <ulysses.mourao@ekosbrasil.org>

Assunto: AT-6 Entrega 1 - Relatório Revisado - Produto 6.1 Implantar Sistema de Videovigilância, da Área Temática 6: Fortalecimento da Proteção

Caros colegas.

Dando continuidade aos trabalhos relacionados à **Área Temática 6: Fortalecimento da Proteção do PERD**, Produto 6.1 Implantar Sistema de Videovigilância, 1ª Entrega Videovigilância visando a identificação e monitoramento de focos de incêndio florestal na área do PERD e seu entorno, seguem em anexo 2 documentos de igual teor.

Um dos documentos tem marcadas **em amarelo** as áreas que foram alteradas, inseridas e/ou detalhadas conforme solicitado pelo IEF em mensagem encaminhada dia 19/02/24, para facilitar a leitura de vocês.

Continuamos à disposição.

Atenciosamente.

Maria Cecília Wey de Brito
+55 15 3056 1111
www.ekosbrasil.org

www.ekosbrasil.org

Siga-nos no [LinkedIn](#) e [instagram](#)

Conheça o [Compromisso com o Clima](#) e compense emissões gerando impacto socioambiental positivo.



Aviso de confidencialidade - Esta mensagem pode conter informação confidencial, privilegiada ou com dados pessoais, sendo seu sigilo protegido por lei. Se você não for o destinatário ou a pessoa autorizada a receber esta mensagem, não pode usar, copiar ou divulgar as informações nela contidas, inclusive seus anexos, ou tomar qualquer ação baseada nessas informações. Quaisquer ações que violem a privacidade, a proteção dos dados ou a confidencialidade desta mensagem podem ser consideradas ilegais, implicando em apuração de responsabilidade e indenização pelo(s) infrator(es). Se você recebeu esta mensagem por engano, por favor, avise imediatamente ao remetente, respondendo o e-mail e em seguida apague-a. Agradecemos sua cooperação.

Anexo 5

Área Temática 7 – Regularização Fundiária

Produto 7.3. Estudo de revisão dos limites para a ampliação do PERD



RE: [AT7] Entrega Nota Técnica Análise Preliminar das Áreas Potenciais para Ampliação do PERD

De [REDACTED]**Data** Qui, 30/01/2025 10:22**Para** [REDACTED]**Cc** [REDACTED]

Prezada Marina e demais,

O IEF considera aprovada a 1ª Entrega relacionada ao produto 7.3 - Estudo de Revisão dos Limites para Ampliação do PERD, ou seja a **Nota Técnica com Análise Preliminar das Áreas com Potencial de Ampliação do PERD**.

A despeito disso informa que a avaliação técnica apresentada deverá ser compartilhada com outras instâncias do IEF a fim de subsidiar a discussão sobre as áreas e os limites que constarão estudo em epígrafe, podendo ser necessária alguma revisão ou refinamento dos limites propostos, conforme análise do IEF.

Para o estudo de ampliação também será necessária a complementação da caracterização fundiária, destacadamente para a região sul do PERD, haja vista ainda restarem análises pendentes.

Finalmente agradece a todos que contribuíram no desenvolvimento do trabalho.

Atenciosamente,



[REDACTED]
Analista Ambiental

Gerência de Criação e Manejo de Unidades de Conservação - GCMUC/DIUC

Sistema Estadual de Meio Ambiente e Recursos Hídricos - Sisema

Instituto Estadual de Florestas - IEF

www.meioambiente.mg.gov.br

De: [REDACTED]**Enviado:** quarta-feira, 29 de janeiro de 2025 17:10**Para:** [REDACTED]**Assunto:** [REDACTED]

ATENÇÃO: Este e-mail foi enviado a partir de uma fonte externa ao Sisema. Nunca forneça dados pessoais, especialmente usuários/senhas de acesso. Não envie ou abra quaisquer links/anexos, a menos que você tenha certeza da identidade do remetente.

Prezada Lariane e demais, boa tarde!

Agradeço o retorno com avaliação sobre a construção e revisão da Nota Técnica.

Aproveito o e-mail para informar que também disponibilizei na pasta compartilhada os shapes e kml das áreas potenciais, conforme solicitado ontem pela Nilcemar.

Caso não tenhamos outras solicitações e ressalvas, fico no aguardo da avaliação final e aprovação do produto.

Lembro a todos que será importante agendarmos com brevidade uma reunião para alinhamento a respeito da futura entrega, relativa ao Estudo de Revisão de Limites.

Agradeço desde já a contribuição de todos e todas!

Atenciosamente,

[Redacted]

[Redacted]

[Redacted]

www.ekosbrasil.org

Siga-nos no [LinkedIn](#) e [Instagram](#)

Conheça o [Compromisso com o Clima](#) e compense emissões gerando impacto socioambiental positivo.



Aviso de confidencialidade - Esta mensagem pode conter informação confidencial, privilegiada ou com dados pessoais, sendo seu sigilo protegido por lei. Se você não for o destinatário ou a pessoa autorizada a receber esta mensagem, não pode usar, copiar ou divulgar as informações nela contidas, inclusive seus anexos, ou tomar qualquer ação baseada nessas informações. Quaisquer ações que violem a privacidade, a proteção dos dados ou a confidencialidade desta mensagem podem ser consideradas ilegais, implicando em apuração de responsabilidade e indenização pelo(s) infrator(es). Se você recebeu esta mensagem por engano, por favor, avise imediatamente ao remetente, respondendo o e-mail e em seguida apague-a. Agradecemos sua cooperação.

De: [Redacted]

Enviada em: terça-feira, 28 de janeiro de 2025 21:29

Para: [Redacted]

[Redacted]

[Redacted]

[Redacted]

[Redacted]

[Redacted]

[Redacted]

[Redacted]

Prezada Marina,

Apesar do documento ainda ter ficado extenso, entendo que as análises são um tanto quanto complexas para serem demonstradas de maneira mais suscinta. Todas as etapas desse trabalho foram árduas, mas creio que chegamos em uma versão que forneça os elementos necessários para a tomada de decisão.

Agradeço pela incorporação das sugestões e textos complementares, em especial, a inserção da tabela síntese no final do documento como eu havia sugerido, isso facilitará a avaliação do documento por instâncias superiores.

Ainda temos alguns impasses relacionados à avaliação dos limites da Arcelor, mas ao meu ver, a nota técnica já pode ser aprovada com a ressalva de sejam complementadas as informações relacionadas à situação fundiária da área sul, bem como de possível ajuste no refinamento dos limites do PERD.

Atenciosamente.



[Redacted]
Parque Estadual do Rio Doce - Gestora Ambiental
Instituto Estadual de Florestas – IEF/ URFBio Rio Doce
Sistema Estadual de Meio Ambiente e Recursos Hídricos - Sisema

De: [Redacted]

Enviado: sexta-feira, 24 de janeiro de 2025 09:32

Para: [Redacted]
[Redacted]
[Redacted]
[Redacted]
[Redacted]
[Redacted]
[Redacted]
[Redacted]
[Redacted]

Assunto: RES: [AT7] Entrega Nota Técnica Análise Preliminar das Áreas Potenciais para Ampliação do PERD

ATENÇÃO: Este e-mail foi enviado a partir de uma fonte externa ao Sisema. Nunca forneça dados pessoais, especialmente usuários/senhas de acesso. Não envie ou abra quaisquer links/anexos, a menos que você tenha certeza da identidade do remetente.

Prezados e prezadas, bom dia!

Em tempo, informo que subi todos os mapas produzidos para a Nota Técnica, em formato pdf, na mesma pasta compartilhada.

Aguardamos retorno sobre a avaliação do produto.

Obrigada!

[Redacted]
[Redacted]
[Redacted]

www.ekosbrasil.org

Siga-nos no [LinkedIn](#) e [Instagram](#)

Conheça o [Compromisso com o Clima](#) e compense emissões gerando impacto socioambiental positivo.



Aviso de confidencialidade - Esta mensagem pode conter informação confidencial, privilegiada ou com dados pessoais, sendo seu sigilo protegido por lei. Se você não for o destinatário ou a pessoa autorizada a receber esta mensagem, não pode usar, copiar ou divulgar as informações nela contidas, inclusive seus anexos, ou tomar qualquer ação baseada nessas informações. Quaisquer ações que violem a privacidade, a proteção dos dados ou a confidencialidade desta mensagem podem ser consideradas ilegais, implicando em apuração de responsabilidade e indenização pelo(s) infrator(es). Se você recebeu esta mensagem por engano, por favor, avise imediatamente ao remetente, respondendo o e-mail e em seguida apague-a. Agradecemos sua cooperação.

De: [REDACTED]

Enviada em: quinta-feira, 23 de janeiro de 2025 18:18

Para:

Assunto: RES: [AT7] Entrega Nota Técnica Análise Preliminar das Áreas Potenciais para Ampliação do PERD

Prezadas e prezados, boa tarde!

Registro neste e-mail a entrega da versão revisada da **1ª Entrega** do produto 7.3 Estudo de Revisão dos Limites para Ampliação do PERD: **Nota Técnica com Análise Preliminar das Áreas com Potencial de Ampliação do PERD.**

Conforme cronograma do 2º Termo Aditivo, a **aprovação do produto** deve se dar até 31/01/2025.

Entrega 2

Na pasta é possível encontrar:

- Nota Técnica revisada – word com controle de alterações
- Nota Técnica revisada – word limpa
- Nota Técnica revisada – pdf

Sinalizo que todas as sugestões e solicitações das devolutivas da Nilcemar e Lariane foram consideradas e aceitas.

Como o documento passou por diversas revisões, inclusive de formato, com realocação de textos, encaminho a versão com controle de alterações, mas recomendo a leitura da versão limpa, ok.

Qualquer dúvida, estou à disposição.

Aproveito o e-mail para solicitar o agendamento de reunião com a equipe IEF para planejamento e alinhamentos necessários a respeito da próxima entrega do produto, Estudo de Revisão de Limites.

Agradeço desde já!

Atenciosamente,

Tel: [REDACTED]

Cel: + [REDACTED]

www.ekosbrasil.org

Siga-nos no [LinkedIn](#) e [Instagram](#)

Conheça o [Compromisso com o Clima](#) e compense emissões gerando impacto socioambiental positivo.



Aviso de confidencialidade - Esta mensagem pode conter informação confidencial, privilegiada ou com dados pessoais, sendo seu sigilo protegido por lei. Se você não for o destinatário ou a pessoa autorizada a receber esta mensagem, não pode usar, copiar ou divulgar as informações nela contidas, inclusive seus anexos, ou tomar qualquer ação baseada nessas informações. Quaisquer ações que violem a privacidade, a proteção dos dados ou a confidencialidade desta mensagem podem ser consideradas ilegais, implicando em apuração de responsabilidade e indenização pelo(s) infrator(es). Se você recebeu esta mensagem por engano, por favor, avise imediatamente ao remetente, respondendo o e-mail e em seguida apague-a. Agradecemos sua cooperação.

De: Marina Tiengo

Enviada em: quinta-feira, 16 de janeiro de 2025 10:36

Para: [REDACTED]

Cc: [REDACTED]

BRASIL [REDACTED]

Assunto: RES: [AT7] Entrega Nota Técnica Análise Preliminar das Áreas Potenciais para Ampliação do PERD

Prezada Lariane, bom dia!

Agradeço o envio de suas considerações, irei analisá-las, qualquer dúvida entro em contato.

Também agradeço o envio das certidões negativas, vou salvá-las em nossa pasta compartilhada.

Atenciosamente,

[REDACTED]
[REDACTED]
[REDACTED]
www.ekosbrasil.org

Siga-nos no [LinkedIn](#) e [Instagram](#)

Conheça o [Compromisso com o Clima](#) e compense emissões gerando impacto socioambiental positivo.



Aviso de confidencialidade - Esta mensagem pode conter informação confidencial, privilegiada ou com dados pessoais, sendo seu sigilo protegido por lei. Se você não for o destinatário ou a pessoa autorizada a receber esta mensagem, não pode usar, copiar ou divulgar as informações nela contidas, inclusive seus anexos, ou tomar qualquer ação baseada nessas informações. Quaisquer ações que violem a privacidade, a proteção dos dados ou a confidencialidade desta mensagem podem ser consideradas ilegais, implicando em apuração de responsabilidade e indenização pelo(s) infrator(es). Se você recebeu esta mensagem por engano, por favor, avise imediatamente ao remetente, respondendo o e-mail e em seguida apague-a. Agradecemos sua cooperação.

De: [REDACTED]

Enviada em: quinta-feira, 16 de janeiro de 2025 09:11

Para: [REDACTED]

[REDACTED]
[REDACTED]
[REDACTED]
Assunto: RE: [AT7] Entrega Nota Técnica Análise Preliminar das Áreas Potenciais para Ampliação do PERD

Marina, bom dia.

Assim como a Nil, devido ao tamanho do arquivo, não consegui realizar a revisão do próprio documento.

Para não gerar outro arquivo, fiz meus comentários no documento que a Nilcemar encaminhou, sempre acompanhando pela Nota Técnica Preliminar disponibilizada pelo Ekos.

Fiz alguns comentários, incluí uma análise de passivo ambiental relacionado à intervenções nas áreas de interesse, acrescentei informações sobre estudos de fauna, dentre outros.

Em anexo, apenas para fins de conhecimento, disponibilizo certidões negativas relacionadas à existência de áreas embargadas junto ao IBAMA, relatório de autos de infração da GPM (CAP MG), e recibos do CAR de imóveis que sugeri correção de nome de proprietário ou dados de CNPJ.

Qualquer dúvida estou à disposição.

Att.



[REDACTED]
Parque Estadual do Rio Doce - Gestora Ambiental
Instituto Estadual de Florestas – IEF/ URFBio Rio Doce
Sistema Estadual de Meio Ambiente e Recursos Hídricos - Sisema

De: [REDACTED]

Enviado: segunda-feira, 6 de janeiro de 2025 16:14

Para: [REDACTED]
[REDACTED]
[REDACTED]
[REDACTED]
[REDACTED]
[REDACTED]
[REDACTED]
[REDACTED]
[REDACTED]
[REDACTED]

Assunto: RES: [AT7] Entrega Nota Técnica Análise Preliminar das Áreas Potenciais para Ampliação do PERD

ATENÇÃO: Este e-mail foi enviado a partir de uma fonte externa ao Sisema. Nunca forneça dados pessoais, especialmente usuários/senhas de acesso. Não envie ou abra quaisquer links/anexos, a menos que você tenha certeza da identidade do remetente.

Prezada Nilcemar e demais, boa tarde!

Agradeço e confirmo recebimento da devolutiva. Irei analisar as recomendações essa semana, qualquer dúvida entro em contato, especialmente na próxima semana, com o retorno da

Nilcemar.

Lariane, caso tenha sugestões adicionais, por favor nos sinalize, fico no aguardo, ok.

Atenciosamente,

Marina [REDACTED]

Tel: +55 [REDACTED]

Cel: +55 [REDACTED]

www.ekosbrasil.org

Siga-nos no [LinkedIn](#) e [Instagram](#)

Conheça o [Compromisso com o Clima](#) e compense emissões gerando impacto socioambiental positivo.



Aviso de confidencialidade - Esta mensagem pode conter informação confidencial, privilegiada ou com dados pessoais, sendo seu sigilo protegido por lei. Se você não for o destinatário ou a pessoa autorizada a receber esta mensagem, não pode usar, copiar ou divulgar as informações nela contidas, inclusive seus anexos, ou tomar qualquer ação baseada nessas informações. Quaisquer ações que violem a privacidade, a proteção dos dados ou a confidencialidade desta mensagem podem ser consideradas ilegais, implicando em apuração de responsabilidade e indenização pelo(s) infrator(es). Se você recebeu esta mensagem por engano, por favor, avise imediatamente ao remetente, respondendo o e-mail e em seguida apague-a. Agradecemos sua cooperação.

De: [REDACTED]

Enviada em: segunda-feira, 6 de janeiro de 2025 14:42

Para: [REDACTED]

<[REDACTED]>

<[REDACTED]>

<[REDACTED]>

Cc: [REDACTED]

[REDACTED]

[REDACTED]

Assunto: RE: [AT7] Entrega Nota Técnica Análise Preliminar das Áreas Potenciais para Ampliação do PERD

Prezados,

Encaminho (em anexo) devolutiva com relação à NT - Entrega 1 - produto 7.3 encaminhada.

Fiz recomendações no sentido de tornar o texto mais coerente e fluido pois como são muitas áreas e muitos elementos a serem avaliados, o excesso de itenização prejudicou este quesito.

Não consegui fazer as sugestões no arquivo pois ele estava muito pesado, o que causava problemas recorrentes no processamento.

No geral coloquei as recomendações em preto, o conteúdo trazido da NT em verde e as sugestões de texto em vermelho.

Ainda estarei de férias durante esta semana, mas na semana que vem estarei disponível para o caso de dúvidas.

Atenciosamente,

[Redacted]
Analista Ambiental

Gerência de Criação e Manejo de Unidades de Conservação - GCMUC/DIUC

Sistema Estadual de Meio Ambiente e Recursos Hídricos - Sisema

Instituto Estadual de Florestas - IEF

www.meioambiente.mg.gov.br

De: [Redacted]

Enviado: sexta-feira, 20 de dezembro de 2024 10:34

Para: [Redacted]

Cc: [Redacted]

Assunto: [AT7] Entrega Nota Técnica Análise Preliminar das Áreas Potenciais para Ampliação do PERD

ATENÇÃO: Este e-mail foi enviado a partir de uma fonte externa ao Sisema. Nunca forneça dados pessoais, especialmente usuários/senhas de acesso. Não envie ou abra quaisquer links/anexos, a menos que você tenha certeza da identidade do remetente.

Prezadas e prezados, bom dia!

Registro neste e-mail a 1ª **Entrega** do produto 7.3 Estudo de Revisão dos Limites para Ampliação do PERD: **Nota Técnica com Análise Preliminar das Áreas com Potencial de Ampliação do PERD**. Conforme cronograma do 2º Termo Aditivo, a **aprovação do produto deve se dar até 31/01/2025**.

Entrega 1

A partir da entrega preliminar realizada no dia 29/11/24, sinalizo que inserimos os mapas de hidrografia das áreas, atualizamos os itens relacionados às análises fundiárias das áreas, e elaboramos as recomendações a respeito das áreas potenciais para ampliação do Parque, a partir das reuniões realizadas com a equipe IEF.

Solicito, por gentileza, indicação de disponibilidade para agendamento de uma **reunião de devolutiva do IEF sobre o produto para o dia 20/01/25**, segunda-feira, no período da tarde. Caso a equipe IEF possua disponibilidade antes do dia 20/01, por favor nos comuniquem, podemos agendar a devolutiva em data anterior.

Aguardamos retorno.

Aproveito para desejar uma ótima entrada de ano a todos e todas!

Abraços,

[Redacted]

Tel: [Redacted]

Cel: + [Redacted]

www.ekosbrasil.orgSiga-nos no [LinkedIn](#) e [Instagram](#)Conheça o [Compromisso com o Clima](#) e compense emissões gerando impacto socioambiental positivo.

Aviso de confidencialidade - Esta mensagem pode conter informação confidencial, privilegiada ou com dados pessoais, sendo seu sigilo protegido por lei. Se você não for o destinatário ou a pessoa autorizada a receber esta mensagem, não pode usar, copiar ou divulgar as informações nela contidas, inclusive seus anexos, ou tomar qualquer ação baseada nessas informações. Quaisquer ações que violem a privacidade, a proteção dos dados ou a confidencialidade desta mensagem podem ser consideradas ilegais, implicando em apuração de responsabilidade e indenização pelo(s) infrator(es). Se você recebeu esta mensagem por engano, por favor, avise imediatamente ao remetente, respondendo o e-mail e em seguida apague-a. Agradecemos sua cooperação.

Anexo 6

Área Temática 8 – Monitoramento da Conservação da Biodiversidade

Produto 8.1. Implantação de protocolo de monitoramento do estado da biodiversidade do PERD aos moldes do Programa Monitora do ICMBio

Lucas Milani

De: N
Enviado em: quarta-feira, 26 de março de 2025 14:21
Para: Daniel Anilton Duarte Marques
Edmar Monteiro Silva; Maria Cecília; Ulysses Mourão; Priscilla Borim; Cristina Sancini - EKOS BRASIL; Carla Souza - EKOS BRASIL; Vitor Baptista; Lucas Leal - EKOS BRASIL
Assunto: RE: [AT8 - Monitoramento da Biodiversidade] 3º entrega - Relatório EAs, Protocolo Definitivo e Curso.

Prezados,

Considerando a avaliação técnica realizada por Lariane;

E considerando que consta da entrega os documentos previstos no Programa de Trabalho do TP 51/21 para esta entrega, a saber:

- O Projeto de amostragem definitivo, com detalhes do processo de definição das Estações de Amostragem e Unidades Amostrais;
- Mapa de sua localização e SIG das áreas (incluído no corpo do documento);
- Relatório de implementação das Unidades Amostrais em campo conforme preceitos do roteiro metodológico;
- Comprovante de recebimento da lista de presença e demais comprovantes de participação dos funcionários escolhidos para formação no Programa Monitora;

O IEF considera entregue e aprovada a 3ª entrega do Produto 8.1 – Implantação de protocolo de Monitoramento do estado da Biodiversidade do PERD aos moldes do Programa Monitora do ICMBio.

Em tempo parabeniza todos os envolvidos que trabalharam com afinco e dedicação para que esta que esta importante iniciativa seja bem-sucedida!

Atenciosamente,



Nilcemar Oliveira Bejar
Analista Ambiental
Gerência de Criação e Manejo de Unidades de Conservação - GCMUC/DIUC
Sistema Estadual de Meio Ambiente e Recursos Hídricos - Sisema
Instituto Estadual de Florestas - IEF
www.meioambiente.mg.gov.br

De: Lariane Chaves Junker <lariane.junker@meioambiente.mg.gov.br>

Enviado: quarta-feira, 26 de março de 2025 13:36

Para: Lucas Milani <lucas.milani@ekosbrasil.org>; Gabriel Carvalho de Avila <gabriel.avila@meioambiente.mg.gov.br>; Nilcemar Oliveira Bejar <nilcemar.bejar@meioambiente.mg.gov.br>; Regis Andre Nascimento Coelho <regis.coelho@meioambiente.mg.gov.br>; Vinicius de Assis Moreira <vinicius.moreira@meioambiente.mg.gov.br>; Cecilia Fernandes de Vilhena <cecilia.vilhena@meioambiente.mg.gov.br>; Daniel Anilton Duarte Marques <daniel.marques@meioambiente.mg.gov.br>

Cc: Maria Cecilia <cicawey@ekosbrasil.org>; Ulysses Mourão <ulysses.mourao@ekosbrasil.org>; Priscilla Borim <priscilla.borim@ekosbrasil.org>; Cristina Sancini - EKOS BRASIL <cristina.sancini@ekosbrasil.org>; Carla Souza - EKOS BRASIL <carla.souza@ekosbrasil.org>; Vitor Baptista <vitor.baptista@ekosbrasil.org>; Lucas Leal - EKOS BRASIL <lucas.leal@ekosbrasil.org>

Assunto: RE: [AT8 - Monitoramento da Biodiversidade] 3º entrega - Relatório EAs, Protocolo Definitivo e Curso.

Prezado Lucas e demais,

Fiz alguns acréscimos no item 6 e feito isso, considero o documento apto para aprovação da Nilcemar!

Aproveito para parabenizar a todos os envolvidos no trabalho, concluímos a abertura dos transectos e a capacitação com êxito!

Atenciosamente.



Lariane Chaves Junker

Parque Estadual do Rio Doce - Gestora Ambiental
Instituto Estadual de Florestas – IEF/ URFBio Rio Doce
Sistema Estadual de Meio Ambiente e Recursos Hídricos - Sisema

De: Lucas Milani <lucas.milani@ekosbrasil.org>

Enviado: segunda-feira, 24 de março de 2025 17:23

Para: Gabriel Carvalho de Avila <gabriel.avila@meioambiente.mg.gov.br>; Nilcemar Oliveira Bejar <nilcemar.bejar@meioambiente.mg.gov.br>; Regis Andre Nascimento Coelho <regis.coelho@meioambiente.mg.gov.br>; Vinicius de Assis Moreira <vinicius.moreira@meioambiente.mg.gov.br>; Lariane Chaves Junker <lariane.junker@meioambiente.mg.gov.br>; Cecilia Fernandes de Vilhena <cecilia.vilhena@meioambiente.mg.gov.br>; Daniel Anilton Duarte Marques <daniel.marques@meioambiente.mg.gov.br>

Cc: Maria Cecilia <cicawey@ekosbrasil.org>; Ulysses Mourão <ulysses.mourao@ekosbrasil.org>; Priscilla Borim <priscilla.borim@ekosbrasil.org>; Cristina Sancini - EKOS BRASIL <cristina.sancini@ekosbrasil.org>; Carla Souza - EKOS BRASIL <carla.souza@ekosbrasil.org>; Vitor Baptista <vitor.baptista@ekosbrasil.org>; Lucas Leal - EKOS BRASIL <lucas.leal@ekosbrasil.org>

Assunto: RES: [AT8 - Monitoramento da Biodiversidade] 3º entrega - Relatório EAs, Protocolo Definitivo e Curso.

ATENÇÃO: Este e-mail foi enviado a partir de uma fonte externa ao Sisema. Nunca forneça dados pessoais, especialmente usuários/senhas de acesso. Não envie ou abra quaisquer links/anexos, a menos que você tenha certeza da identidade do remetente.

Prezadas e Prezados, boa tarde.

Gabriel e Lariane, muito obrigado por suas contribuições, foram inseridas e os produtos estão mais completos.

Sendo assim, compartilho com vocês a pasta online em que estão as três entregas do produto 8.1.

 [13º Período Avaliatório - Entregas AT8](#)

Vocês verão que as entregas estão divididas em três pastas, cada uma referente a uma das três entregas que mencionei no primeiro e-mail.

A entrega 1 de 3 refere-se ao relatório das EAs e UAs. Nesta pasta está a versão aberta do relatório; a versão em pdf com as marcações de onde houve alterações, assim vocês mapearão mais fácil as mudanças; e a versão sem marcações.

A entrega 2 de 3 refere-se ao protocolo definitivo e segue a mesma lógica – documento da versão aberta, pdf com marcações e pdf sem marcações.

A entrega 3 de 3 trata-se da lista de presença e certificados dos participantes.

Desse modo, peço a validação da 3ª entrega do **produto 8.1. Implantação de protocolo de Monitoramento do estado da Biodiversidade do PERD aos moldes do Programa Monitora do ICMBio.**

Agradeço a todos que estiveram envolvidos no curso do Monitora, foi um trabalho e tanto, mas que valeu a pena.

Atenciosamente,

Lucas Milani Rodrigues

Tel:

[Instagram](#)

Conheça o [Compromisso com o Clima](#) e compense emissões gerando impacto socioambiental positivo.



Aviso de confidencialidade - Esta mensagem pode conter informação confidencial, privilegiada ou com dados pessoais, sendo seu sigilo protegido por lei. Se você não for o destinatário ou a pessoa autorizada a receber esta mensagem, não pode usar, copiar ou divulgar as informações nela contidas, inclusive seus anexos, ou tomar qualquer ação baseada nessas informações. Quaisquer ações que violem a privacidade, a proteção dos dados ou a confidencialidade desta mensagem podem ser consideradas ilegais, implicando em apuração de responsabilidade e indenização pelo(s) infrator(es). Se você recebeu esta mensagem por engano, por favor, avise imediatamente ao remetente, respondendo o e-mail e em seguida apague-a. Agradecemos sua cooperação.

De: Gabriel Carvalho de Ávila <gabriel.avila@meioambiente.mg.gov.br>

Enviada em: segunda-feira, 24 de março de 2025 13:22

Para: Lucas Milani <lucas.milani@ekosbrasil.org>; Nilcemar Oliveira Bejar <nilcemar.bejar@meioambiente.mg.gov.br>; Regis Andre Nascimento Coelho <regis.coelho@meioambiente.mg.gov.br>; Vinicius de Assis Moreira <vinicius.moreira@meioambiente.mg.gov.br>; Lariane Chaves Junker <lariane.junker@meioambiente.mg.gov.br>; Cecilia Fernandes de Vilhena <cecilia.fernandes@meioambiente.mg.gov.br>; Anilton Duarte Marques <anilton.duarte@meioambiente.mg.gov.br>; Daniel Marques <daniel.marques@meioambiente.mg.gov.br>; Maria Mourão <ulysses.mourao@ekosbrasil.org>; Priscilla Borim <priscilla.borim@ekosbrasil.org>; Cristina Sancini - EKOS BRASIL <cristina.sancini@ekosbrasil.org>; Carla Souza <carla.souza@ekosbrasil.org>; Vitor Baptista <vitor.baptista@ekosbrasil.org>

Assunto: RE: [AT8 - Monitoramento da Biodiversidade] 3ª entrega - Relatório EAs, Protocolo Definitivo e Curso.

Prezado Lucas e equipe boa tarde,

Somente uma questão a mais que me esqueci sobre as entregas.

Como não houve tempo de instalar as duas cruzes de malta nos transectos 2 e 3, solicito que essa situação seja destacada no texto dos produtos 1 e 2. O trabalho será realizado pela equipe da UC

com a coordenação de Vitor porém me parece importante constar que ainda não foi concluído e sua perspectiva de finalização.

Abraços,

Gabriel Carvalho de Ávila
Analista Ambiental - Masp 11213238

Parque Estadual do Rio Preto - PERP

Unidade Regional de Florestas e Biodiversidade Jequitinhonha - UFRBio Jequitinhonha

Instituto Estadual de Florestas de Minas Gerais - IEF/MG

Secretaria do Estado de Meio Ambiente e Desenvolvimento Sustentável de Minas Gerais -- SEMAD/MG

De: Gabriel Carvalho de Ávila <gabriel.avila@meioambiente.mg.gov.br>

Enviado: quinta-feira, 20 de março de 2025 15:51

Para: Lucas Milani <lucas.milani@ekosbrasil.org>; Nilcemar Oliveira Bejar <nilcemar.bejar@meioambiente.mg.gov.br>; Regis Andre Nascimento Coelho <regis.coelho@meioambiente.mg.gov.br>; Vinicius de Assis Moreira <vinicius.moreira@meioambiente.mg.gov.br>; Ariane Chaves Junker <ariane.junker@meioambiente.mg.gov.br>; Cecilia Fernandes de Vilhena <cecilia.vilhena@meioambiente.mg.gov.br>; Daniel Anilton Duarte Marques <daniel.marques@meioambiente.mg.gov.br>; Maria Cecilia Ricawey <ricawey@ekosbrasil.org>; Ulysses Mourão <ulysses.mourao@ekosbrasil.org>; Priscilla Borin <priscilla.borin@ekosbrasil.org>; Cristina Sancini - EKOS BRASIL <cristina.sancini@ekosbrasil.org>; Carla Souza <carla.souza@ekosbrasil.org>; Vitor Baptista <vitor.baptista@ekosbrasil.org>

Assunto: RE: [AT8 - Monitoramento da Biodiversidade] 3º entrega - Relatório EAs, Protocolo Definitivo e Curso.

Lucas e demais,

Abaixo minhas considerações sobre o Produto Relatório de Implantação das Estações Amostrais e Unidades Amostrais. Acho que deixamos o documento mais compreensível e com registro histórico do desafio da implantação dos transectos se inserirmos as seguintes informações:

Detalhar que a escolha pelo local dos transectos foi um trabalho executado pela equipe técnica do Parque Estadual do Rio Doce.

Contextualizar que a abertura dos transectos foi iniciada em maio de 2024 e que levou quase um ano para ser completada detalhando os desafios encontrados de conciliação com demais agendas de trabalho do Parque.

Citar que a abertura dos transectos contou com apoio predominantemente da equipe de colaboradores da MGS do Parque que portanto estão aptos a realizar sua manutenção dentro das exigências do protocolo mesmo após o término do TP.

Inserir imagem esquemática do manual do ICMBIO que identifica a EA e as UAs que a compõem.

Inserir mapa do parque com cada transecto representado.

Listas as necessidades de adequação dos transectos para dar maior segurança aos usuários listadas: corrimões nas passagens de drenagens da Transecto 01, corrimões nos trechos mais declivosos nos Transectos 01 e 03.

Sugiro revisão de todo o texto visto que identifiquei alguns erros ortográficos e de digitação.

Gabriel Carvalho de Ávila
Analista Ambiental - Masp 1121323-9

Parque Estadual do Rio Preto - PERP

Unidade Regional de Florestas e Biodiversidade Jequitinhonha - UFRBio Jequitinhonha

Instituto Estadual de Florestas de Minas Gerais - IEF/MG

Secretaria do Estado de Meio Ambiente e Desenvolvimento Sustentável de Minas Gerais -- SEMAD/MG

De: [REDACTED]

Enviado: terça-feira, 18 de março de 2025 10:36

Para: Nilcemar Oliveira Bejar <nilcemar.bejar@meioambiente.mg.gov.br>; Regis Andre Nascimento Coelho <regis.coelho@meioambiente.mg.gov.br>; Vinicius de Assis Moreira <vinicius.moreira@meioambiente.mg.gov.br>; Lariane Chaves Junker <lariane.junker@meioambiente.mg.gov.br>; Cecilia Fernandes de Vilhena <cecilia.vilhena@meioambiente.mg.gov.br>; Daniel Anilton Duarte Marques <daniel.marques@meioambiente.mg.gov.br>; Gabriel Carvalho de Ávila <gabriel.avila@meioambiente.mg.gov.br>
Cc: Maria Cecilia <cicawey@ekosbrasil.org>; Ulysses Mourão <ulysses.mourao@ekosbrasil.org>; Priscilla Borim <priscilla.borim@ekosbrasil.org>; Cristina Sancini - EKOS BRASIL <cristina.sancini@ekosbrasil.org>; Carla Souza - EKOS BRASIL <carla.souza@ekosbrasil.org>; Vitor Baptista <vitor.baptista@ekosbrasil.org>

Assunto: [AT8 - Monitoramento da Biodiversidade] 3ª entrega - Relatório EAs, Protocolo Definitivo e Curso.

ATENÇÃO: Este e-mail foi enviado a partir de uma fonte externa ao Sisema. Nunca forneça dados pessoais, especialmente usuários/senhas de acesso. Não envie ou abra quaisquer links/anexos, a menos que você tenha certeza da identidade do remetente.

Prezadas e Prezados, bom dia.

Conforme alinhado com a [REDACTED] encaminho **duas das três entregas** que temos da AT8 no 13º Período Avaliatório. Abaixo relembro as nossas obrigações:

- *Relatório de implementação das Unidades Amostrais em campo conforme preceitos do roteiro metodológico aprovado pelo IEF (entrega 1 de 3).*
- *Projeto de amostragem definitivo com detalhes do processo de definição das Estações de Amostragem e Unidades Amostrais, com mapa de sua localização e SIG das áreas (entrega 2 de 3).*
- *Além disso, deverá ser viabilizada a participação dos funcionários no curso sobre o protocolo básico do componente florestal do Programa Monitora (entrega 3 de 3).*

Ressalto que foi solicitado pela Lariane que a relatoria da implantação (entrega 1 de 3) fosse algo mais simples, o que seguimos.

A segunda entrega foi a atualização do protocolo definitivo a partir do pré-projeto de amostragem, envio com e sem marcações para facilitar o rastreamento das mudanças. O SIG das áreas estão salvas no drive do Parque, conforme solicitado pela Lariane.

A entrega 3 será feita após dia 23 de março, quando finalizaremos o curso e enviaremos a vocês a lista de presença e certificados dos participantes.

Peço por gentileza a validação das entregas e, **caso tenham alguma solicitação de ajuste, poderiam enviar até quinta-feira dia 20/03?** Estarei de férias entre os dias 24 e 28 de março e precisarei alterar antes desse período.

Por fim, em nome do Instituto Ekos, agradecemos a equipe de campo (Ekos, MGS e IEF) que abriu os transectos e permitiu que todo o trabalho fosse concluído em tempo para realização do curso.

Atenciosamente,

[Redacted]

Tel: +55 [Redacted]

www.ekosbrasil.org

Siga-nos no [LinkedIn](#) e [Instagram](#)

Conheça o [Compromisso com o Clima](#) e compense emissões gerando impacto socioambiental positivo.



Aviso de confidencialidade - Esta mensagem pode conter informação confidencial, privilegiada ou com dados pessoais, sendo seu sigilo protegido por lei. Se você não for o destinatário ou a pessoa autorizada a receber esta mensagem, não pode usar, copiar ou divulgar as informações nela contidas, inclusive seus anexos, ou tomar qualquer ação baseada nessas informações. Quaisquer ações que violem a privacidade, a proteção dos dados ou a confidencialidade desta mensagem podem ser consideradas ilegais, implicando em apuração de responsabilidade e indenização pelo(s) infrator(es). Se você recebeu esta mensagem por engano, por favor, avise imediatamente ao remetente, respondendo o e-mail e em seguida apague-a. Agradecemos sua cooperação.

Lucas Milani

De: Lucas Milani
Enviado em: quinta-feira, 20 de março de 2025 15:12
Para: Gabriel Carvalho de Avila; Nilcemar Oliveira Bejar; Regis Andre Nascimento Coelho; Vinicius de Assis Moreira; Lariane Chaves Junker; Cecilia Fernandes de Vilhena; Daniel Anilton Duarte Marques; Maria Cecilia; Ulysses Mourão; Priscilla Borim; Cristina Sancini - EKOS BRASIL; Carla Souza - EKOS BRASIL; Vitor Baptista
Assunto: RES: [AT8 - Monitoramento da Biodiversidade] 3º entrega - Relatório EAs, Protocolo Definitivo e Curso.
Anexos: 2025.03.20 Protocolo Definitivo Corrigido.pdf

Gabriel, boa tarde.

Obrigado por suas considerações, participação no curso e colaboração em todo processo. De fato, está sendo um momento de muito aprendizado para todos que estão envolvidos.

Envio a versão final já com as suas sugestões incluídas, estão em azul. Nem todas foram incluídas, **mas eu sinalizo em vermelho no seu e-mail abaixo.**

Sobre o Relatório de Implantação das EAs, pedi por gentileza que as devolutivas fossem feitas até o dia de hoje para que eu possa atualizá-lo até amanhã. Caso tenham alguma consideração, ainda estamos em tempo.

Atenciosamente,

Lucas Milani Rodrigues
55 11 5505 6371
www.ekosbrasil.org
Siga-nos no [LinkedIn](#) e [Instagram](#)
Conheça o [Compromisso com o Clima](#) e compense emissões gerando impacto socioambiental positivo.



Aviso de confidencialidade - Esta mensagem pode conter informação confidencial, privilegiada ou com dados pessoais, sendo seu sigilo protegido por lei. Se você não for o destinatário ou a pessoa autorizada a receber esta mensagem, não pode usar, copiar ou divulgar as informações nela contidas, inclusive seus anexos, ou tomar qualquer ação baseada nessas informações. Quaisquer ações que violem a privacidade, a proteção dos dados ou a confidencialidade desta mensagem podem ser consideradas ilegais, implicando em apuração de responsabilidade e indenização pelo(s) infrator(es). Se você recebeu esta mensagem por engano, por favor, avise imediatamente ao remetente, respondendo o e-mail e em seguida apague-a. Agradecemos sua cooperação.

De: Gabriel Carvalho de Avila <gabriel.avila@meioambiente.mg.gov.br>
Enviada em: terça-feira, 18 de março de 2025 16:00
Para: Lucas Milani <lucas.milani@ekosbrasil.org>; Nilcemar Oliveira Bejar <nilcemar.bejar@meioambiente.mg.gov.br>; Regis Andre Nascimento Coelho <regis.coelho@meioambiente.mg.gov.br>; Vinicius de Assis Moreira <vinicius.moreira@meioambiente.mg.gov.br>; Lariane Chaves Junker <lariane.junker@meioambiente.mg.gov.br>; Cecilia Fernandes de Vilhena <cecilia.vilhena@meioambiente.mg.gov.br>; Daniel Anilton Duarte Marques <daniel.marques@meioambiente.mg.gov.br>

Cc: Maria Cecília <cicawey@ekosbrasil.org>; Ulysses Mourão <ulysses.mourao@ekosbrasil.org>; Priscilla Borim <priscilla.borim@ekosbrasil.org>; Cristina Sancini - EKOS BRASIL <cristina.sancini@ekosbrasil.org>; Carla Souza <carla.souza@ekosbrasil.org>; Vitor Baptista <vitor.baptista@ekosbrasil.org>

Assunto: Re: [AT8 - Monitoramento da Biodiversidade] 3ª entrega - Relatório EAs, Protocolo Definitivo e Curso.

Prezado Lucas e demais,

Inicialmente agradeço o empenho e destaco a ótima organização do curso. Tudo está correndo de forma muito eficiente e promissora.

Sobre os produtos faço, a seguir, algumas considerações sobre o Projeto de Amostragem:

Atualizar a parte de avifauna sobre avistamentos de Mutum no interior do Parque.
alterado

Na parte da hidrografia trocar a palavras "abranger" por "integrar" **alterado**

Acho que podemos incluir como objetivo: "fomentar a pesquisa voltada ao monitoramento de longo prazo no parque."
incluído

Explicar no texto que EA é Estação Amostral **incluído**

Citar no desenho amostral que a escolha pelos transectos seguiu alguns critérios específicos: transectos nas regiões norte, sul e central do Parque; EA com acesso facilitado a veículos; locais com equipes do Parque com rotina diária de trabalho; trajeto que evitasse cruzar/margear corpos hídricos. **incluído**

Ainda no desenho amostral corrigir no texto já que reduzir de 5km para 2,5km não vai gerar necessidade de aumento de esforço amostral (o esforço continuará sendo de 50km por transecto) vamos aumentar sim a quantidade de dias em campo, o que será minorado se for viável fazer os 14 dias de borboleta juntamente com o protocolo Mastroaves **alterado**

Achei os perfis topográficos confusos. Isso é facilmente feito no Google Earth. Sugiro substituir já com as trilhas acabadas. **Corrigido para o google earth**

Sugiro retirar a parte que fala do desvio no transecto da ponte perdida e da instalação de pinguela e dizer algo do tipo: os transectos deverão ser permanentemente mantidos, com implantação de estruturas de apoio em pontos críticos, como corrimões, travessias e placas. E que a critério do Parque os transectos poderão ser ampliados em extensão e até mesmo poder-se-á implantar outras EAs. **alterado**

Sugiro colocar fotos do curso na parte que fala de cada unidade amostral. **incluído**

Trocar banana nanica por caturra **alterado**

No item 6 atualizar o texto pois tudo já foi comprado e providenciado. **atualizado**

Sugiro desenvolvermos mais o texto sobre a curadoria dos dados e análises. Como será feito e eventuais necessidades de apoio do ICMBio e da academia. **Isso será feito na 5ª entrega do produto, não precisa ser desenvolvido nesse documento.**

Sugiro tbm incluir como um próximo passo a exposição das EA e do Monitora aos pesquisadores e principais instituições que pesquisam no PERD. **Podemos incluir no manual do pesquisador, não há a necessidade de incluir isso nesse documento, pois aqui se trata somente do protocolo para o PERD.**

Acho que asfotos do curso vão enriquecer muito o documento. **Incluídas para exemplificar as unidades amostrais, de todo modo, a 4ª entrega do produto 8.1. trará um resumo do curso onde teremos esse espaço de colocar mais imagens do curso.**

Uma sugestão extra é levarmos resumidamente os detalhes e localização das EA para o guia de pesquisador. **Poderá ser incluído, visto que ainda estamos em processo de diagramação do Plano de Pesquisa. De todo modo, isso não precisa ser incluído aqui, pois se trata do protocolo definitivo somente.**

No mais parabéns a todos pelo lindo trabalho!

Forte abraço!

Gabriel

Get [Outlook for Android](#)

From: Lucas Milani <lucas.milani@ekosbrasil.org>

Sent: Tuesday, March 18, 2025 10:36:55 AM

To: Nilcemar Oliveira Bejar <nilcemar.bejar@meioambiente.mg.gov.br>; Regis Andre Nascimento Coelho <regis.coelho@meioambiente.mg.gov.br>; Vinicius de Assis Moreira <vinicius.moreira@meioambiente.mg.gov.br>; Lariane Chaves Junker <lariane.junker@meioambiente.mg.gov.br>; Cecilia Fernandes de Vilhena <cecilia.vilhena@meioambiente.mg.gov.br>; Daniel Anilton Duarte Marques <daniel.marques@meioambiente.mg.gov.br>; Gabriel Carvalho de Ávila <gabriel.avila@meioambiente.mg.gov.br>; Maria Cecilia <cicawey@ekosbrasil.org>; Ulysses Mourão <ulysses.mourao@ekosbrasil.org>; Priscilla Borim <priscilla.borim@ekosbrasil.org>; Cristina Sancini - EKOS BRASIL <cristina.sancini@ekosbrasil.org>; Carla Souza <carla.souza@ekosbrasil.org>; Vitor Baptista <vitor.baptista@ekosbrasil.org>

Subject: [AT8 - Monitoramento da Biodiversidade] 3ª entrega - Relatório EAs, Protocolo Definitivo e Curso.

ATENÇÃO: Este e-mail foi enviado a partir de uma fonte externa ao Sisema. Nunca forneça dados pessoais, especialmente usuários/senhas de acesso. Não envie ou abra quaisquer links/anexos, a menos que você tenha certeza da identidade do remetente.

Prezadas e Prezados, bom dia.

Conforme alinhado com a [REDACTED], encaminho **duas das três entregas** que temos da AT8 no 13º Período Avaliatório. Abaixo relembro as nossas obrigações:

- *Relatório de implementação das Unidades Amostrais em campo conforme preceitos do roteiro metodológico aprovado pelo IEF (entrega 1 de 3).*
- *Projeto de amostragem definitivo com detalhes do processo de definição das Estações de Amostragem e Unidades Amostrais, com mapa de sua localização e SIG das áreas (entrega 2 de 3).*
- *Além disso, deverá ser viabilizada a participação dos funcionários no curso sobre o protocolo básico do componente florestal do Programa Monitora (entrega 3 de 3).*

Ressalto que foi solicitado pela Lariane que a relatoria da implantação (entrega 1 de 3) fosse algo mais simples, o que seguimos.

A segunda entrega foi a atualização do protocolo definitivo a partir do pré-projeto de amostragem, envio com e sem marcações para facilitar o rastreamento das mudanças. O SIG das áreas estão salvas no drive do Parque, conforme solicitado pela Lariane.

A entrega 3 será feita após dia 23 de março, quando finalizaremos o curso e enviaremos a vocês a lista de presença e certificados dos participantes.

Peço por gentileza a validação das entregas e, **caso tenham alguma solicitação de ajuste, poderiam enviar até quinta feira dia 20/03?** Estarei de férias entre os dias 24 e 28 de março e precisarei alterar antes desse período.

Por fim, em nome do Instituto Ekos, agradecemos a equipe de campo (Ekos, MGS e IEF) que abriu os transectos e permitiu que todo o trabalho fosse concluído em tempo para realização do curso.

Atenciosamente,



www.ekosbrasil.org

Siga-nos no [LinkedIn](#) e [Instagram](#)

Conheça o [Compromisso com o Clima](#) e compense emissões gerando impacto socioambiental positivo.



Aviso de confidencialidade - Esta mensagem pode conter informação confidencial, privilegiada ou com dados pessoais, sendo seu sigilo protegido por lei. Se você não for o destinatário ou a pessoa autorizada a receber esta mensagem, não pode usar, copiar ou divulgar as informações nela contidas, inclusive seus anexos, ou tomar qualquer ação baseada nessas informações. Quaisquer ações que violem a privacidade, a proteção dos dados ou a confidencialidade desta mensagem podem ser consideradas ilegais, implicando em apuração de responsabilidade e indenização pelo(s) infrator(es). Se você recebeu esta mensagem por engano, por favor, avise imediatamente ao remetente, respondendo o e-mail e em seguida apague-a. Agradecemos sua cooperação.

Anexo 7


Relatório das manutenções finalizadas em janeiro, fevereiro e março de 2025
pelo Termo de Parceria 51/2021



RELATÓRIO TÉCNICO

Relatório das manutenções finalizadas em janeiro, fevereiro e março de 2025 pelo Termo de Parceria 51/2021

Janeiro, fevereiro e março de 2025



SUMÁRIO

1. Apresentação.....	5
2. Registro fotográfico.....	6
2.1. Península	6
2.2. Ponte Perdida.....	13
3. Considerações finais	15

EQUIPE RESPONSÁVEL

Equipe Ekos Brasil

Maria Cecília W.B.

Ulysses M.

Lucas M. R.

Marina A. S. T.

Priscilla B.

Vitor B. de O.

Lucas L. R.

Carla P. de S.

João B. de M.

Alexandre Wagner A. e S.

Katia dos S.

Natalia Fernanda M. de L.

Sara C.

Gerente Geral do Contrato

Gerente de Planejamento e Estratégia

Coordenador de Área Temática

Coordenadora de Área Temática

Coordenadora Administrativa

Biólogo Sênior

Analista de Comunicação

Analista Técnica

Encarregado de Serviço de Parque

Encarregado de Serviço de Parque

Analista Administrativa

Assistente Administrativa

Assistente Administrativa

1. APRESENTAÇÃO

O Termo de Parceria estabelecido entre o Instituto Estadual de Florestas (IEF) e Instituto Ekos Brasil tem como uma das suas frentes de ação a Área Temática 1 (AT1) – Operacionalização e Manutenção. A AT1 prevê a manutenção de estruturas e espaços de uso do Parque Estadual do Rio Doce.

O presente relatório traz o registro fotográfico dessas ações, que foram realizadas entre 02 de janeiro de 2025 a 25 de março de 2025. Participaram destas atividades os funcionários do Instituto Ekos Brasil. A organização das ações foi protagonizada pelo Encarregado de Serviço de Parque do Instituto Ekos, João B. de M., responsável por liderar as equipes.

2. REGISTRO FOTOGRÁFICO

2.1. Península do PERD



Manutenção preventiva em Casa Funcional: aplicação de novas camadas de impermeabilizante para evitar infiltrações, correção de nivelamento, ajustes na base da parede para evitar desalinhamentos e problemas futuros.



Manutenção em Casa Funcional: remoção de piso cerâmico, devido a problemas na base de assentamento, destacamento de placas e movimentação do substrato.



Manutenção em Casa Funcional: reposição de contrapisos, devido a problemas de aderência e baixa resistência do concreto. Considerando esses aspectos, a remoção do contrapiso existente e a execução de um novo, com materiais de qualidade e técnicas adequadas foram essenciais para garantir a durabilidade dos pisos da casa funcional.



Manutenção em Casa Funcional: reposição de caixa de gordura e canos, evitando vazamentos e umidade no piso e paredes da estrutura.



Manutenção em Casa Funcional: manutenção hidráulica, fixação de mais pontos elétricos, substituição de todo reboco com reposição do revestimento cerâmico.



Manutenção em Casa Funcional: remoção de todas as janelas com aplicação de novos preenchimentos com massa de área e cimento (espala).



Manutenção em Casa Funcional: substituição de todos os batentes de portas com madeira prejudicada e cupim.



Manutenção em Casa Funcional: substituição da rede hidráulica dos 2 banheiros.



Manutenção em Casa Funcional: substituição de reboco e fixação de novo revestimento cerâmico nas paredes do banheiro.



Manutenção em Casa Funcional: fixação de revestimentos em pastilhas nas paredes, a 1,50 metros de altura nas áreas externas, com a finalidade de mitigar umidade.



Manutenção em Casa Funcional: manutenção em todas as paredes no interior da casa, com remoção de partes danificadas pela umidade e aplicação de nova massa de boa qualidade.



Manutenção em Casa Funcional: manutenção em conduíte, substituição de caixas de passagem, com acréscimo de novos pontos de tomadas.



Manutenção em Casa Funcional: manutenção em hidráulica-mestre, com implantação de nova caixa d'água de 1.000 litros de polietileno.



Restaurante do PERD: Manutenção e limpeza de caixa de gordura.



Centro de Treinamento do PERD: Manutenção elétrica em todos os pontos de alimentação de ar-condicionado das 6 salas.



Manutenção e limpeza em caixas d'água principais na península da UC, com substituição de tampas de relevo para eliminar entradas de animais e águas de pluviais.



Abertura de 5.000 metros de trilhas e fixação de marcação em todo seu leito para atividades do Monitora.

2.2. Ponte Perdida



Fixação de armário, bebedouro, substituição de fogão, geladeira e ampliação da rede hidráulica para alimentação de bebedouro.

3. CONSIDERAÇÕES FINAIS

Conforme relatado, as atividades finalizadas entre janeiro e março de 2025 aconteceram em diferentes pontos do Parque. Destaca-se que há uma diversidade de manutenções, as quais foram coordenadas pelo Instituto Ekos Brasil, na figura do Encarregado de Serviço de Parque contratado.

As demandas e prioridades de manutenção foram definidas juntamente com a gestão do Parque ao longo dos meses.


Anexo 8

Ações realizadas pela equipe de Uso Público de janeiro a março de 2025 -
Termo de Parceria 51/2021



RELATÓRIO TÉCNICO

Ações realizadas pelo Uso Público de janeiro a março
de 2025 - Termo de Parceria 51/2021



SUMÁRIO

1. Apresentação	4
2. Registro fotográfico	5
3. Considerações finais.....	12

1. APRESENTAÇÃO

O Termo de Parceria estabelecido entre o Instituto Estadual de Florestas (IEF) e Instituto Ekos tem como uma de suas frentes de ação o uso público do Parque Estadual do Rio Doce (PERD)

O presente relatório traz registros fotográficos e descrições dessas ações, que foram realizadas entre 01 de janeiro e 31 de março de 2025. Participaram destas atividades os funcionários do Instituto Ekos Brasil, colaboradores da MGS (Minas Gerais Administração e Serviços S. A.) e IEF. A organização das ações foi protagonizada pelo Encarregado de Serviço de Parque do Instituto Ekos, responsável por liderar a equipe.

2. REGISTRO FOTOGRÁFICO



Figuras 1 e 2 – Conclusão da instalação de todos os bebedouros no PERD e instalação de placas orientativas em todos os alojamentos e casas do PERD.




Figuras 3,4 e 5 – Manutenção de tendas na área de banho, para melhor apresentação e conforto de nossos turistas



Figura 6- Primeira reunião com a Diocese de Itabira da Igreja Católica, lançamento da campanha da fraternidade 2025.



Figura 7 - Limpeza geral do Centro de Treinamento, organização da logística e transporte dos participantes e participação da 1ª Capacitação de Observação de Primatas realizada pelos Primatas Perdidos.



Figuras 08 e 09 – Grupo de capacitação de observação de primatas.



Figuras 10 e 11 – Manutenção do campo de futebol e quadra de vôlei e peteca, na área de camping.



Figura 12 – Manutenção do parquinho na área de restaurante



Figura 13 – Manutenção em rede de esgoto da área de churrasqueiras



Figuras 14, 15, 16 e 17 – Recebemos no carnaval mais de 100 barracas e um total de 2500 pessoas no período de 28/02 a 05/03.



Figuras 18, 19, 20 e 21 – Lançamento da campanha da fraternidade 2025, movimento que trouxe ao parque 3800 visitantes, demandando um grande trabalho do uso público na preparação, organização para recepção do público.

3. CONSIDERAÇÕES FINAIS

Conforme relatado no período de 01 janeiro à 26 de março de 2025, houve um grande número de visitantes no PERD, aproximadamente 12.000.

Para um bom atendimento deste público, foi continuada a manutenção das áreas de Uso Público, como o Centro de Treinamento, Centro de Visitantes, Camping, Praia e Estrada da Península.

Apesar da limitação de pessoal que houve nesse trimestre, especialmente pela dedicação de equipe para abertura dos transectos do Monitora, foi possível entregar aos visitantes um bom atendimento e manutenção dos espaços de uso público.